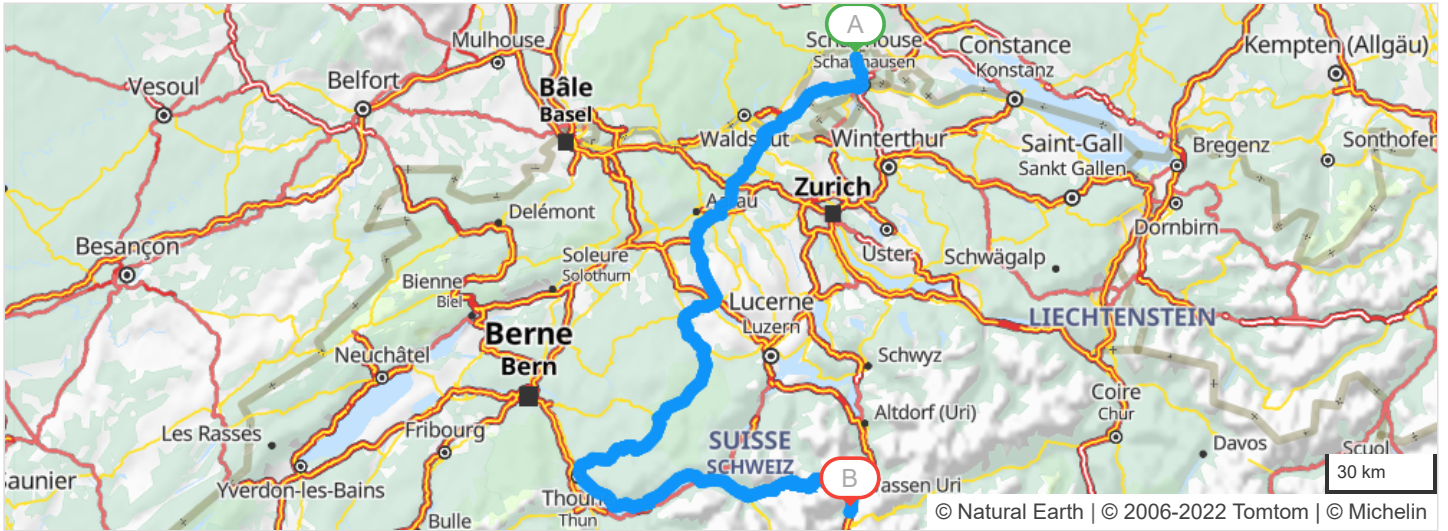


 2 routes mogelijk volgens de routeplanner : Merishausen > Göschenen

Tijd:	6 h 05 min Vertrek op 02/07/2022 om 7 h 51 min Aankomst op 02/07/2022 om 13 h 56 min
Afstand:	297 km
Geschatte kosten:	€ 52,85 (brandstof € 52,85)
CO2 voetafdruk	51.68 kg CO ₂



Vertrek: Merishausen, Hauptstrasse

Verlaat Merishausen

Vervolg uw weg: **Hauptstrasse**

Verlaat Merishausen

2.3km - 07h53

Blijf rechtdoor rijden

3.7km - 07h54

 Reeks gevaarlijke bochten op 1.2 km

5km - 07h56

Door Schaffhausen

7.6km - 08h00

 Neem bij de rotonde de 1ste afslag: **Spitalstrasse**

7.9km - 08h01

 Aan de rontonde, Obertorbrücke, de 2de afslag: **Gabenstrasse**

8.3km - 08h02

 Sla rechtsaf : **13 / 14 / 4 / E54 / Grand Tour of Switzerland**

Verlaat Schaffhausen

8.9km - 08h03

Door Neuhausen am Rheinfall

8.9km - 08h03

Vervolg uw weg: **13 / 14 / 4 / E54 / Grand Tour of Switzerland / Mühlenstrasse**

9km - 08h03

 Neem **afslag** naar:

Verlaat Neuhausen am Rheinfall

10.2km - 08h05

Bij **Galgenbuck Tunnel**, vervolg uw weg

10.2km - 08h05

Vervolg uw weg: **13 / 14 / E54 / Galgenbuck Tunnel**

10.3km - 08h05

Doorrijden **13 / E54**

10.4km - 08h05

Vervolg uw weg: **13 / 14 / E54**

13

E54

17.3km - 08h11

 Reeks gevaarlijke bochten op 0.2 km


18.9km - 08h13

Door **Neunkirch**

18.9km - 08h13

 Reeks gevaarlijke bochten op 0.6 km

25.3km - 08h21

 Snelheid beperkt tot 20 km/h op 0.2 km

25.4km - 08h21

Vervolg uw weg: **B34 / E54**

B34

E54

25.4km - 08h21

Entry into Germany

25.5km - 08h21

 Snelheid beperkt tot 50 km/h

26.7km - 08h23

 Snelheid beperkt tot 50 km/h

34km - 08h29

In de omgeving van **Bad Zurzach**, Sla linksaf : **L162** richting:

L162

ZURZACH
KÜSSABERG

34.3km - 08h29

 Reeks gevaarlijke bochten op 1.6 km

35.2km - 08h30

 Snelheid beperkt tot 50 km/h

36.9km - 08h32

 Snelheid beperkt tot 50 km/h

38km - 08h34

 Snelheid beperkt tot 50 km/h op 0.9 km

38.7km - 08h35

 Reeks gevaarlijke bochten op 0.4 km

39.2km - 08h35

Vervolg uw weg: **Römerstraße Neckar-Alb-Aare**

39.4km - 08h36

 Snelheid beperkt tot 30 km/h

39.6km - 08h36

 Snelheid beperkt tot 20 km/h

39.7km - 08h36

Vervolg uw weg: **Römerstrasse Neckar-Alb-Aare**

39.7km - 08h36

Entry into Swiss

39.7km - 08h36

Door Bad Zurzach

39.8km - 08h37

 Sla rechtsaf : **Römerstrasse Neckar-Alb-Aare**

40.5km - 08h38

 Links aanhouden : **Römerstrasse Neckar-Alb-Aare**

Verlaat Bad Zurzach

41.7km - 08h40

Vervolg uw weg: **Bruggerstrasse / Römerstrasse Neckar-Alb-Aare**

41.9km - 08h40

 Reeks gevaarlijke bochten op 0.7 km

42.7km - 08h41

 Gevaarlijke daling op 0.4 km

44.2km - 08h43

Door Tegerfelden

44.6km - 08h43

 Sla rechtsaf : **Römerstrasse Neckar-Alb-Aare**

44.8km - 08h44

 Reeks gevaarlijke bochten op 1.1 km

Verlaat Tegerfelden

45km - 08h44

Vervolg uw weg: **Römerstrasse Neckar-Alb-Aare / Würenlingerstrasse**

48.6km - 08h48

 Gevaarlijke bocht naar rechts

50.5km - 08h50

Neem bij de rotonde de 1ste afslag: **Kuhgässlistrasse / Römerstrasse Neckar-Alb-Aare**

50.5km - 08h51

Door Siggenthal Station

50.8km - 08h51

 Aan de rotonde, Döttingenstrasse, de 3de afslag: **5 / Römerstrasse Neckar-Alb-Aare**

51.8km - 08h52

 Sla rechtsaf : **Römerstrasse Neckar-Alb-Aare / Stillistrasse**

Verlaat Siggenthal Station

52.3km - 08h53

Vervolg uw weg: **5**

5

52.6km - 08h53

 Snelheid beperkt tot 40 km/h

52.6km - 08h53

Door Stilli

52.6km - 08h53

 Reeks gevaarlijke bochten

52.7km - 08h53

 Sla linksaf : **5**

52.7km - 08h53

 Snelheid beperkt tot 40 km/h

Verlaat Stilli

53.8km - 08h55

Door Brugg

56.6km - 09h00

 Sla linksaf : **5**

57.2km - 09h01

 Reeks gevaarlijke bochten

58.4km - 09h03

 Reeks gevaarlijke bochten op 1 km

Verlaat Brugg

59.3km - 09h04

5

59.4km - 09h05

59.4km - 09h05

64.8km - 09h11

Doorrijden voor: **5** Deze weg wordt tijdelijk afgesloten. Gelieve de toegankelijkheid te controleren.

U rijdt nu 2 uur, denk aan een pauze.

 Reeks gevaarlijke bochten op 1.2 km

67.6km - 09h15

Vervolg uw weg: **Bruggerstrasse**

68.2km - 09h16

69.5km - 09h18


Door Rapperswil Sla linksaf : **Seetalstrasse**

Verlaat Rapperswil

70.6km - 09h20

71km - 09h20

71.1km - 09h20

Vervolg uw weg: **Seetalstrasse** Links aanhouden : **Seetalstrasse** Links aanhouden : **Seetalstrasse** richting:

LENZBURG
BERN
SUHR
HUNZENSCHWIL

71.6km - 09h21

1

71.6km - 09h21

75.8km - 09h26

Sla rechtsaf : **1** Gevaarlijke bocht naar links Reeks gevaarlijke bochten op 0.6 km

78.6km - 09h30

78.6km - 09h30

Sla rechtsaf : **Suherstrasse** Reeks gevaarlijke bochten op 0.3 km

78.6km - 09h30

Vervolg uw weg: **Suhrenmattstrasse**


78.7km - 09h30

78.7km - 09h30

78.8km - 09h30

80.5km - 09h32

81.9km - 09h33

Door Unterentfelden Sla rechtsaf : **Marchweg**Vervolg uw weg: **24** Links aanhouden : **24** Links aanhouden : **24** richting:

ZÜRICH
LUZERN
SCHÖFTLAND

82.6km - 09h34

 In de omgeving van **Unterkulm**, Links aanhouden : **24**

97.3km - 09h51

U rijdt nu 2 uur, denk aan een pauze.

Verlaat Unterentfelden

101km - 09h56

Door Sursee

102km - 09h56

 Aan de rotonde, Grand Tour of Switzerland, de 1ste afslag: **23 / Grand Tour of Switzerland / Ringstrasse Nord**

103km - 09h57

 Aan de rotonde, Grand Tour of Switzerland, de 2de afslag: **23 / Grand Tour of Switzerland / Ringstrasse Nord**

103km - 09h58

 Links aanhouden : **23**


Verlaat Sursee

103km - 09h58

Bij **Chotte**, Vervolg uw weg: **23 / Bernstrasse / Grand Tour of Switzerland**

23

103km - 09h58

 Gevaarlijke bocht naar rechts

109km - 10h05

Door Ettiswil

110km - 10h06

 Gevaarlijke bocht naar links

110km - 10h06

 Sla rechtsaf : **23**

Verlaat Ettiswil

111km - 10h07

Vervolg uw weg: **23**

23

112km - 10h08

In de omgeving van **Willisau**, Neem bij de rotonde de 3de afslag Vervolg uw weg: **2a**

2a

114km - 10h11

 Neem bij de rotonde de 2de afslag: **2a**


123km - 10h20

Door Wolhusen

123km - 10h20

 Reeks gevaarlijke bochten op 1 km

124km - 10h22

 Aan de rotonde, Grand Tour of Switzerland, de 1ste afslag: **10**

Verlaat Wolhusen

124km - 10h22

Bij **Wolhusen-Markt**, Vervolg uw weg: **10 / Entlebucherstrasse / Grand Tour of Switzerland** 

10

127km - 10h25

 Reeks gevaarlijke bochten op 1.2 km

129km - 10h28

 Reeks gevaarlijke bochten op 0.2 km


133km - 10h32

 Reeks gevaarlijke bochten op 2 km

138km - 10h38

Door **Schüpfheim**

147km - 10h48

 Gevaarlijke bocht naar rechts

150km - 10h52






Bij **Wiggen**, vervolg uw weg

150km - 10h52

 Sla linksaf : **Dorf**

150km - 10h52

Vervolg uw weg: **Schächli** 

- 153km - 10h54 Vervolg uw weg: **Neugaden** 
- 153km - 10h55 Vervolg uw weg: **Knubelmatte** 
- 154km - 10h55 Vervolg uw weg: **Längmoos** 
- 154km - 10h56 Vervolg uw weg: **Unter Erlenmoos** 
- 155km - 10h56 **Door Marbach (Luzern)**
- 155km - 10h56 Vervolg uw weg: **Steiglenstrasse**
- 155km - 10h56 Vervolg uw weg: **Dorfstrasse**
- 156km - 10h58 Vervolg uw weg: **Pfrundmoos**
- 156km - 10h58 Vervolg uw weg: **Mösli**
- Verlaat Marbach (Luzern)
- 156km - 10h58 Vervolg uw weg: **Sagenmösli** 
- 156km - 10h58  Reeks gevaarlijke bochten
- 157km - 10h59 Vervolg uw weg: **Lauimühle** 
- 157km - 10h59 Vervolg uw weg: **Siberslehn** 
- 158km - 11h00 Vervolg uw weg: **Wald** 
- 158km - 11h00  Reeks gevaarlijke bochten op 11 km
- 158km - 11h00 Vervolg uw weg: **Waldhöhe** 
- 158km - 11h01 Vervolg uw weg: **Grunachen** 
- 159km - 11h01 Vervolg uw weg: **Wolfbergli** 
- 159km - 11h01  Gevaarlijke daling op 0.5 km
- 159km - 11h02 **Door Schangnau**
- 159km - 11h02 Vervolg uw weg: **Färzbach**
- 159km - 11h02  Gevaarlijke daling op 0.4 km
- 160km - 11h03 Vervolg uw weg: **Schmittli**
- Verlaat Schangnau
- 160km - 11h03 Vervolg uw weg: **Käserei Tal** 
- 161km - 11h04 Vervolg uw weg: **Schindler** 

- 162km - 11h06 Vervolg uw weg: **Siehenstrasse** 
- 163km - 11h06 Sla rechtsaf : **Steinmösli** 
- 163km - 11h06 Vervolg uw weg: **Siehenstrasse** 
- 164km - 11h08 Sla linksaf : **Schallenbergstrasse** 
- 167km - 11h11 Vervolg uw weg: **Schallenberg-Gabelspitz** 
- 167km - 11h11  Gevaarlijke daling op 1.3 km
- 171km - 11h15 Vervolg uw weg: **Oberei** 
- 172km - 11h16 Vervolg uw weg: **Süderen** 
- 172km - 11h17  Gevaarlijke bocht naar rechts
- 174km - 11h19 Vervolg uw weg: **Fischbach** 
- 175km - 11h20 Vervolg uw weg: **Stalden** 
- 175km - 11h20 **Door Oberlangenegg**
- 176km - 11h20 Vervolg uw weg: **Brauchern**
- 176km - 11h21 Vervolg uw weg: **Weier**
- 176km - 11h21 Vervolg uw weg: **Hauptstrasse**
- Verlaat Oberlangenegg
- 176km - 11h21 **Door Schwarzenegg**
- 176km - 11h21 Vervolg uw weg: **Egghaus**
- 177km - 11h22 Vervolg uw weg: **Horben**
- 177km - 11h22 Vervolg uw weg: **Ried**
- Verlaat Schwarzenegg
- 177km - 11h23 **Door Unterlangenegg**
- 177km - 11h23 Vervolg uw weg: **Hübeli**
- 178km - 11h23 Vervolg uw weg: **Aebnit**
- 178km - 11h24 Vervolg uw weg: **Hänni**
- Verlaat Unterlangenegg
- 179km - 11h24 Vervolg uw weg: **Kreuzweg** 
- 179km - 11h25  Reeks gevaarlijke bochten op 1 km
- 179km - 11h25 Vervolg uw weg: **Jaberg**

179km - 11h25

Vervolg uw weg: **Bach**

180km - 11h25

Bij **Bach**, vervolg uw weg

180km - 11h25

 Sla linksaf : **Bachstutz**

180km - 11h25

 Gevaarlijke daling op 0.7 km

180km - 11h26

Vervolg uw weg: **Bachstutz**

180km - 11h26

Sla linksaf

180km - 11h26

 En meteen daarna , sla rechtsaf : **Schwarzeneggstrasse**

181km - 11h27

 Gevaarlijke daling op 0.3 km

182km - 11h28

 Gevaarlijke bocht naar rechts

182km - 11h28

 Gevaarlijke daling op 0.2 km

182km - 11h28

Door Steffisburg

183km - 11h30

 Gevaarlijke daling op 0.3 km

184km - 11h31

Vervolg uw weg: **Oberdorfstrasse**

184km - 11h32

 Neem bij de rotonde de 2de afslag: **Unterdorfstrasse**

184km - 11h33

Vervolg uw weg: **Glockentalstrasse**

185km - 11h33

 Neem bij de rotonde de 3de afslag: **Thunstrasse**

Verlaat Steffisburg

186km - 11h35

Door Thun

186km - 11h35

Bij **Thun**, Vervolg uw weg: **Steffisburgstrasse**

186km - 11h36

 Aan de rontonde, Berntorplatz, de 3de afslag: **Grand Tour of Switzerland**

Verlaat Thun

188km - 11h39

Door Hilterfingen


188km - 11h39

Vervolg uw weg: **Grand Tour of Switzerland / Staatsstrasse**

189km - 11h41

 Rechts aanhouden : **Grand Tour of Switzerland**

189km - 11h41

 Gevaarlijke bocht naar rechts

Verlaat Hilterfingen

190km - 11h43

Bij **Oberhofen am Thunersee**, Vervolg uw weg: **Grand Tour of Switzerland / Schoren** 

196km - 11h51

 Gevaarlijke daling op 0.2 km

196km - 11h51

U rijdt nu 2 uur, denk aan een pauze.

199km - 11h55

 Reeks gevaarlijke bochten op 3 km

201km - 11h57

 Gevaarlijke daling op 0.2 km

202km - 11h58

 Gevaarlijke daling op 0.4 km

203km - 11h59

 Reeks gevaarlijke bochten op 4 km

206km - 12h04

 Neem bij de rotonde de 2de afslag: **Grand Tour of Switzerland / Seestrasse**

209km - 12h06

Vervolg uw weg: **Bahnhofstrasse**


209km - 12h07

 Snelheid beperkt tot 30 km/h

209km - 12h07

Door Interlaken

209km - 12h07

 Snelheid beperkt tot 30 km/h op 0.2 km

209km - 12h07

 Sla rechtsaf : **Centralplatz**

209km - 12h08

Vervolg uw weg: **Rosenstrasse**

209km - 12h08

 Snelheid beperkt tot 30 km/h op 0.3 km

209km - 12h08

 Sla linksaf : **General Guisanstrasse**

209km - 12h08

 Sla linksaf : **Waldeggstrasse**

210km - 12h08

Vervolg uw weg: **Alpenstrasse**

210km - 12h09

 Neem bij de rotonde de 3de afslag: **Lindenallee**

211km - 12h11

 Aan de rontonde, Lindenallee, de 3de afslag: **11 / 6** richting:

INTERLAKEN
ZENTRUM
POLIZEI
WERKHOF TBA

Verlaat Interlaken

212km - 12h12

11

Vervolg uw weg: **11 / 6** 

212km - 12h12

 Reeks gevaarlijke bochten op 0.7 km

220km - 12h24

 Snelheid beperkt tot 30 km/h op 1.1 km

220km - 12h25

 Reeks gevaarlijke bochten op 0.5 km

222km - 12h27

 Reeks gevaarlijke bochten op 0.8 km

227km - 12h33

Door Brienz BE

228km - 12h36

 Reeks gevaarlijke bochten

229km - 12h36

 Neem bij de rotonde de 2de afslag: **11 / 6 / Hauptstrasse**

230km - 12h38

 Reeks gevaarlijke bochten op 0.4 km

Verlaat Brienz BE

230km - 12h39

Blijf rechtdoor rijden

230km - 12h39

A8

Neem **A8** richting:

LUZERN
MEIRINGEN
BALLEMBERG-OST

233km - 12h41

Sla linksaf richting:

6 11

GRIMSEL
SUSTEN
MEIRINGEN
UNTERBACH

233km - 12h41

11

244km - 12h51

Vervolg uw weg: **11 / 6**
 Reeks gevaarlijke bochten op 4.5 km

246km - 12h54

247km - 12h55

Door InnertkirchenNeem **11**

Verlaat Innertkirchen

247km - 12h55

11

250km - 12h58

252km - 13h01

254km - 13h03

259km - 13h09

261km - 13h11

269km - 13h22

269km - 13h22

269km - 13h22

270km - 13h23

272km - 13h25

275km - 13h29

279km - 13h34

279km - 13h34

280km - 13h35

282km - 13h38

282km - 13h39

284km - 13h40

286km - 13h43

286km - 13h44


287km - 13h44

290km - 13h47

290km - 13h47


Vervolg uw weg: **11** 
 Reeks gevaarlijke bochten op 0.5 km


 Reeks gevaarlijke bochten op 3.5 km

 Rechts aanhouden : **11**
 Deze weg wordt tijdelijk afgesloten. Gelieve de toegankelijkheid te controleren.

 Reeks gevaarlijke bochten op 7 km

 Snelheid beperkt tot 40 km/h

 Snelheid beperkt tot 40 km/h op 0.2 km

 Gevaarlijke bocht naar rechts

 Reeks gevaarlijke bochten op 0.5 km

 Reeks gevaarlijke bochten op 0.2 km

 Reeks gevaarlijke bochten op 1.9 km

 Reeks gevaarlijke bochten op 0.4 km

 Gevaarlijke daling op 0.9 km

 Gevaarlijke daling op 2.5 km

 Gevaarlijke daling op 0.5 km

 Gevaarlijke daling op 1.4 km

 Gevaarlijke daling op 1.4 km

 Gevaarlijke daling op 0.3 km

 Reeks gevaarlijke bochten op 1.1 km

 Gevaarlijke daling op 0.4 km

 **Depoorter**
 Reeks gevaarlijke bochten op 1.8 km

292km - 13h50

292km - 13h50

Door Wassen
 Sla rechtsaf : **2**

Verlaat Wassen

292km - 13h51

2

294km - 13h52

Vervolg uw weg: **2**
 Reeks gevaarlijke bochten op 1.4 km

296km - 13h55

 Reeks gevaarlijke bochten

296km - 13h55

U komt in Göschenen

296km - 13h55

 Sla rechtsaf

296km - 13h55

 En meteen daarna , sla rechtsaf : **Gotthardstrasse**

297km - 13h56

 Sla rechtsaf

Aankomst: Göschenen, Göscheneralpstrasse

Controleer uw bandenspanning minstens één keer per maand en voor elke lange reis.