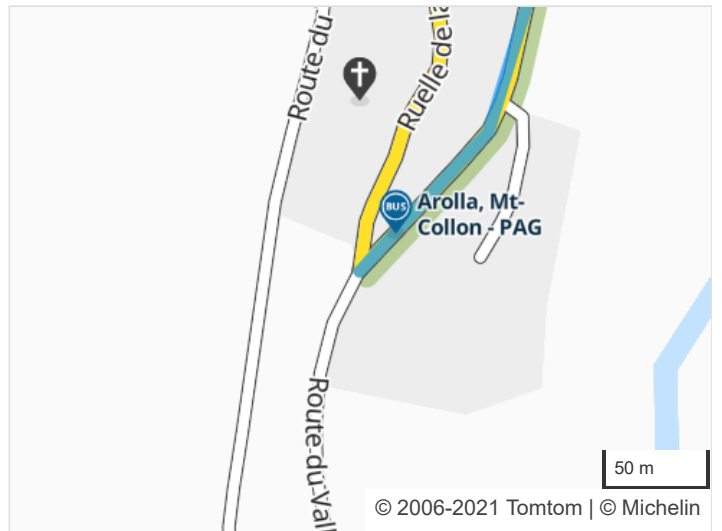
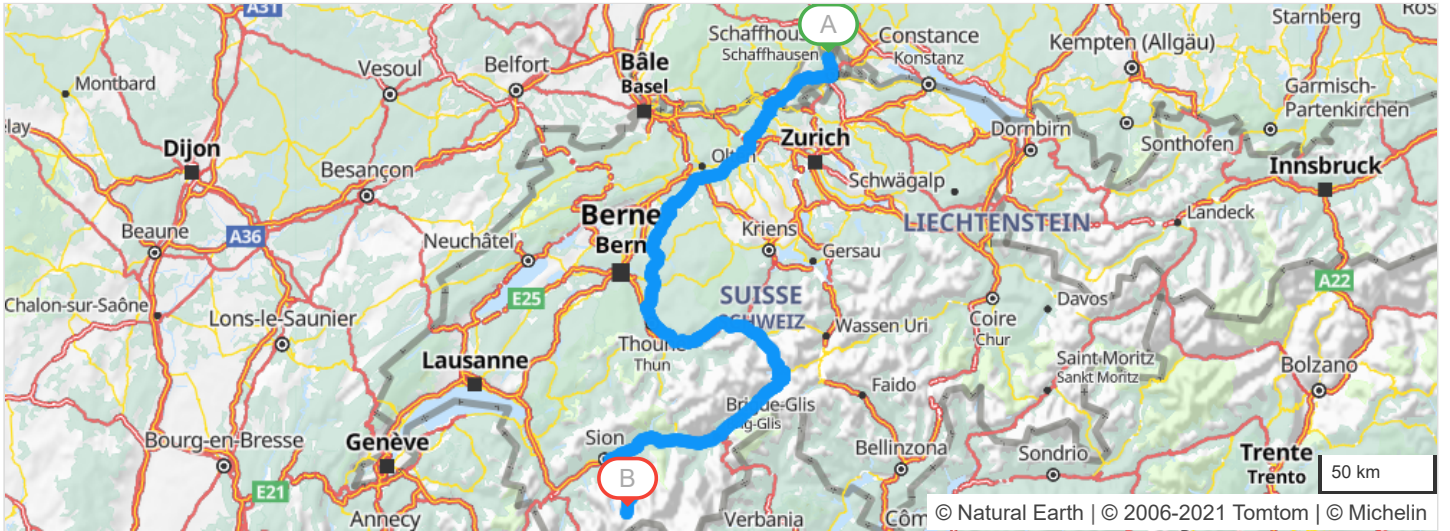


 3 routes mogelijk volgens de routeplanner : Merishausen > Evolène

Tijd: **8 h 16 min**
 Vertrek op 02/07/2022 om 7 h 51 min
 Aankomst op 02/07/2022 om 16 h 07 min

Afstand: 403 km

Geschatte kosten: € 71,10 (brandstof € 71,10)



Vertrek: Merishausen, Hauptstrasse

Verlaat Merishausen

Vervolg uw weg: **Hauptstrasse**

Verlaat Merishausen

2.3km - 07h53

Blijf rechtdoor rijden

3.7km - 07h54

 Reeks gevaarlijke bochten op 1.2 km

5km - 07h56

Door Schaffhausen

7.6km - 08h00

 Neem bij de rotonde de 1ste afslag: **Spitalstrasse**

7.9km - 08h01

 Aan de rontonde, Obertorbrücke, de 2de afslag: **Grabenstrasse**

8.3km - 08h02

 Sla rechtsaf : **13 / 14 / 4 / E54 / Grand Tour of Switzerland**

Verlaat Schaffhausen


8.9km - 08h03

Door Neuhausen am Rheinfall

8.9km - 08h03

Vervolg uw weg: **13 / 14 / 4 / E54 / Grand Tour of Switzerland / Mühlenstrasse**

9km - 08h03

 Neem **afslag** naar:

Verlaat Neuhausen am Rheinfall

10.2km - 08h05

Bij **Galgenbuck Tunnel**, vervolg uw weg

10.2km - 08h05

Vervolg uw weg: **13 / 14 / E54 / Galgenbuck Tunnel**

10.3km - 08h05

Doorrijden **13 / E54**

10.4km - 08h05

Vervolg uw weg: **13 / 14 / E54**

13

E54

17.3km - 08h11

 Reeks gevaarlijke bochten op 0.2 km


18.9km - 08h13

Door **Neunkirch**

18.9km - 08h13

 Reeks gevaarlijke bochten op 0.6 km

25.3km - 08h21

 Snelheid beperkt tot 20 km/h op 0.2 km

25.4km - 08h21

Vervolg uw weg: **B34 / E54**

B34

E54

25.4km - 08h21

Entry into Germany

25.5km - 08h21

 Snelheid beperkt tot 50 km/h

26.7km - 08h23

 Snelheid beperkt tot 50 km/h

34km - 08h29

In de omgeving van **Bad Zurzach**, Sla linksaf : **L162** richting:

L162

ZURZACH
KÜSSABERG

34.3km - 08h29

 Reeks gevaarlijke bochten op 1.6 km

35.2km - 08h30

 Snelheid beperkt tot 50 km/h

36.9km - 08h32

 Snelheid beperkt tot 50 km/h

38km - 08h34

 Snelheid beperkt tot 50 km/h op 0.9 km

38.7km - 08h35

 Reeks gevaarlijke bochten op 0.4 km

39.2km - 08h35

Vervolg uw weg: **Römerstraße Neckar-Alb-Aare**

39.4km - 08h36

 Snelheid beperkt tot 30 km/h

39.6km - 08h36

 Snelheid beperkt tot 20 km/h

39.7km - 08h36

Vervolg uw weg: **Römerstrasse Neckar-Alb-Aare**

39.7km - 08h36

Entry into Swiss

39.7km - 08h36

Door Bad Zurzach

39.8km - 08h37

 Sla rechtsaf : **Römerstrasse Neckar-Alb-Aare**

40.5km - 08h38

 Links aanhouden : **Römerstrasse Neckar-Alb-Aare**

Verlaat Bad Zurzach

41.7km - 08h40

Vervolg uw weg: **Bruggerstrasse / Römerstrasse Neckar-Alb-Aare**

41.9km - 08h40

 Reeks gevaarlijke bochten op 0.7 km

42.7km - 08h41

 Gevaarlijke daling op 0.4 km

44.2km - 08h43

Door Tegerfelden

44.6km - 08h43

 Sla rechtsaf : **Römerstrasse Neckar-Alb-Aare**

44.8km - 08h44

 Reeks gevaarlijke bochten op 1.1 km

Verlaat Tegerfelden

45km - 08h44

Vervolg uw weg: **Römerstrasse Neckar-Alb-Aare / Würenlingerstrasse**

48.6km - 08h48

 Gevaarlijke bocht naar rechts

50.5km - 08h50

Neem bij de rotonde de 1ste afslag: **Kuhgässlistrasse / Römerstrasse Neckar-Alb-Aare**

50.5km - 08h51

Door Siggenthal Station

50.8km - 08h51

 Aan de rotonde, Döttingenstrasse, de 3de afslag: **5 / Römerstrasse Neckar-Alb-Aare**

51.8km - 08h52

 Sla rechtsaf : **Römerstrasse Neckar-Alb-Aare / Stillistrasse**

Verlaat Siggenthal Station

52.3km - 08h53

Vervolg uw weg: **5**

52.6km - 08h53

 Snelheid beperkt tot 40 km/h

52.6km - 08h53

Door Stilli

52.6km - 08h53

 Reeks gevaarlijke bochten

52.7km - 08h53

 Sla linksaf : **5**

52.7km - 08h53

 Snelheid beperkt tot 40 km/h

Verlaat Stilli

53.8km - 08h55

Door Brugg

56.6km - 09h00

 Sla linksaf : **5**

57.2km - 09h01

 Reeks gevaarlijke bochten

58.4km - 09h03

 Reeks gevaarlijke bochten op 1 km

Verlaat Brugg

59.3km - 09h04

5

Doorrijden voor: **5**

59.4km - 09h05

 Deze weg wordt tijdelijk afgesloten. Gelieve de toegankelijkheid te controleren.

59.4km - 09h05

U rijdt nu 2 uur, denk aan een pauze.

64.8km - 09h11

 Reeks gevaarlijke bochten op 1.2 km

67.6km - 09h15

Vervolg uw weg: **Bruggerstrasse**

68.2km - 09h16

Door Ruppertswil

69.5km - 09h18

 Sla linksaf : **Seetalstrasse**

Verlaat Ruppertswil

70.6km - 09h20

Vervolg uw weg: **Seetalstrasse**

71km - 09h20

 Links aanhouden : **Seetalstrasse**

71.1km - 09h20

 Links aanhouden : **Seetalstrasse** richting:

LENZBURG
BERN
SUHR
HUNZENSCHWIL

71.6km - 09h21

1

Sla rechtsaf : **1**


71.6km - 09h21

 Gevaarlijke bocht naar links

75.8km - 09h26

 Reeks gevaarlijke bochten op 0.6 km

78.6km - 09h30

 Links aanhouden : **1**


78.6km - 09h30

Door Oberentfelden

79.3km - 09h31

 Reeks gevaarlijke bochten op 0.2 km

79.5km - 09h31

 Sla rechtsaf : **1**


Verlaat Oberentfelden

80.4km - 09h33

1

Doorrijden voor: **1**

80.5km - 09h33

 Gevaarlijke bocht naar rechts

84.3km - 09h38

 Gevaarlijke bocht naar rechts

90.2km - 09h45

 Neem bij de rotonde de 1ste afslag: **1**

93.7km - 09h51

U rijdt nu 2 uur, denk aan een pauze.

101km - 09h59

 Reeks gevaarlijke bochten op 1.2 km

114km - 10h14

Door Herzogenbuchsee

115km - 10h14

 Reeks gevaarlijke bochten

115km - 10h15

 Sla linksaf : **Bettenhausenstrasse**

115km - 10h15

 Sla linksaf : **Thörigenstrasse**

Verlaat Herzogenbuchsee

116km - 10h17

Vervolg uw weg: **Buchsstrasse**

116km - 10h17

Door Thörigen

117km - 10h18

 Sla rechtsaf : **Burgdorfstrasse**

Verlaat Thörigen

118km - 10h19

Bij **Bettenhausen**, Vervolg uw weg: **Burgdorfstrasse**

120km - 10h21

Vervolg uw weg: **Hauptstrasse**

122km - 10h23

Door Riedwil

122km - 10h23

 Sla rechtsaf : **Hauptstrasse**

Verlaat Riedwil

123km - 10h24

Doorrijden voor: **Hauptstrasse**

123km - 10h25

Vervolg uw weg: **Hauptstrasse**

126km - 10h27

Vervolg uw weg: **Riedwilstrasse**

126km - 10h27

Door Wynigen

127km - 10h28

 Sla rechtsaf : **Dorfstrasse**

127km - 10h29

Vervolg uw weg: **Lorraine**

130km - 10h31

 Gevaarlijke bocht naar links

Verlaat Wynigen

130km - 10h32

Vervolg uw weg: **Lorraine**

132km - 10h33

 Reeks gevaarlijke bochten op 0.2 km


133km - 10h34

Door Burgdorf

133km - 10h35

Vervolg uw weg: **Grand Tour of Switzerland / Wynigenstrasse**

133km - 10h36

 Aan de rontonde, Grand Tour of Switzerland, de 2de afslag: **23**

134km - 10h36

 Reeks gevaarlijke bochten op 0.7 km

Verlaat Burgdorf

136km - 10h40

Bij **Oberburg**, Vervolg uw weg: **23 / Emmentalstrasse / Grand Tour of Switzerland**

23


138km - 10h43

Door Hasle bei Burgdorf

138km - 10h43

Vervolg uw weg: **23 / Tschamerie**

139km - 10h44

 Gevaarlijke bocht naar rechts

140km - 10h46

Vervolg uw weg: **Thunstrasse**

Verlaat Hasle bei Burgdorf

141km - 10h47

Vervolg uw weg: **Thunstrasse**

144km - 10h50

Vervolg uw weg: **Dorfstrasse**

145km - 10h51

U rijdt langs **Berne**

145km - 10h51

Vervolg uw weg: **Leimern**

145km - 10h51

Vervolg uw weg: **Dorfstrasse**

147km - 10h54

Door Furl

147km - 10h54

Vervolg uw weg: **Furth**

148km - 10h54

Vervolg uw weg: **Gässli**

Verlaat Furl

148km - 10h54

Door Walkringen

148km - 10h54

Bij **Walkringen**, Vervolg uw weg: **Unterdorfstrasse**

149km - 10h55

Vervolg uw weg: **Hauptstrasse**

150km - 10h57

Vervolg uw weg: **Metzgerhüsi**

Verlaat Walkringen


150km - 10h58

Vervolg uw weg: **Rohrstrasse**

152km - 11h00

Vervolg uw weg: **Thunstrasse**

152km - 11h01

 Gevaarlijke bocht naar links

154km - 11h02

Door Grosshöchstetten

154km - 11h02

 Aan de rotonde, Bernstrasse, de 3de afslag: **10 / Bernstrasse**

154km - 11h03

 Neem bij de rotonde de 1ste afslag: **Bahnhofstrasse**

155km - 11h04

Vervolg uw weg: **Thunstrasse**

Verlaat Grosshöchstetten

155km - 11h05

Doorrijden voor: **Thunstrasse**

156km - 11h05

Door Konolfingen

156km - 11h05

Vervolg uw weg: **Burgdorfstrasse**

157km - 11h06

 Gevaarlijke daling op 0.2 km

158km - 11h09

Vervolg uw weg: **Kreuzplatz**

158km - 11h09

 Aan de rotonde, Kreuzplatz, de 2de afslag: **Thunstrasse**

Verlaat Konolfingen

159km - 11h11

Doorrijden voor: **Thunstrasse**

161km - 11h12

Vervolg uw weg: **Burgdorfstrasse**


161km - 11h13

 Reeks gevaarlijke bochten op 0.6 km

163km - 11h15

Vervolg uw weg: **Thunstrasse**

163km - 11h16

 Gevaarlijke bocht naar rechts

164km - 11h16

Vervolg uw weg: **Hauptstrasse**

164km - 11h17

Vervolg uw weg: **Dorfstrasse**

165km - 11h18

Door Oppligen

166km - 11h20

Neem bij de rotonde de 2de afslag: **6** 

6

167km - 11h20

 Neem bij de rotonde de 2de afslag: **6**

168km - 11h22

 Reeks gevaarlijke bochten op 0.5 km

168km - 11h22

 Gevaarlijke daling op 0.2 km

172km - 11h27

 Gevaarlijke bocht naar rechts

173km - 11h30

Door Thun

173km - 11h30

Vervolg uw weg: **6 / Bernstrasse**

173km - 11h30

 Aan de rotonde, Berntorplatz, de 2de afslag: **Grand Tour of Switzerland**

Verlaat Thun

175km - 11h34

Door Hilterfingen


175km - 11h34

Vervolg uw weg: **Grand Tour of Switzerland / Staatsstrasse**

176km - 11h36

 Rechts aanhouden : **Grand Tour of Switzerland**

177km - 11h36

 Gevaarlijke bocht naar rechts

Verlaat Hilterfingen

178km - 11h38

Bij **Oberhofen am Thunersee**, Vervolg uw weg: **Grand Tour of Switzerland / Schoren** 

184km - 11h46

 Gevaarlijke daling op 0.2 km

186km - 11h49

 Reeks gevaarlijke bochten op 3 km

188km - 11h51

U rijdt nu 2 uur, denk aan een pauze.

189km - 11h52

 Gevaarlijke daling op 0.2 km

190km - 11h53

 Gevaarlijke daling op 0.4 km

190km - 11h54

 Reeks gevaarlijke bochten op 4 km

194km - 11h58

 Neem bij de rotonde de 2de afslag: **Grand Tour of Switzerland / Seestrasse**

196km - 12h01

Vervolg uw weg: **Bahnhofstrasse**

196km - 12h01

 Snelheid beperkt tot 30 km/h

196km - 12h02

Door Interlaken

196km - 12h02

 Snelheid beperkt tot 30 km/h op 0.2 km

197km - 12h02

 Sla rechtsaf : **Centralplatz**


197km - 12h02

Vervolg uw weg: **Rosenstrasse**

197km - 12h02

 Snelheid beperkt tot 30 km/h op 0.3 km

197km - 12h03

 Sla linksaf : **General Guisanstrasse**

197km - 12h03

 Sla linksaf : **Waldeggstrasse**

197km - 12h03

Vervolg uw weg: **Alpenstrasse**

197km - 12h04

 Neem bij de rotonde de 3de afslag: **Lindenallee**

199km - 12h06

 Aan de rontonde, Lindenallee, de 3de afslag: **11 / 6** richting:

INTERLAKEN
ZENTRUM
POLIZEI
WERKHOF TBA

Verlaat Interlaken

199km - 12h07

11

Vervolg uw weg: **11 / 6** 

200km - 12h07

 Reeks gevaarlijke bochten op 0.7 km

208km - 12h19

 Snelheid beperkt tot 30 km/h op 1.1 km

208km - 12h19

 Reeks gevaarlijke bochten op 0.5 km

209km - 12h22

 Reeks gevaarlijke bochten op 0.8 km

214km - 12h28

Door Brienz BE

216km - 12h31

 Reeks gevaarlijke bochten

216km - 12h31

 Neem bij de rotonde de 2de afslag: **11 / 6 / Hauptstrasse**

218km - 12h33

 Reeks gevaarlijke bochten op 0.4 km

Verlaat Brienz BE

218km - 12h33

Blijf rechtdoor rijden

218km - 12h34

A8

Neem **A8** richting:

LUZERN
MEIRINGEN
BALLEMBERG-OST

221km - 12h36

Sla linksaf richting:

6 11

GRIMSEL

SUSTEN
MEIRINGEN
UNTERBACH

221km - 12h36


11

231km - 12h46

Vervolg uw weg: **11 / 6**
 Reeks gevaarlijke bochten op 2.5 km

234km - 12h49

234km - 12h50

Door Innertkirchen
 Sla rechtsaf : **6**

Verlaat Innertkirchen

235km - 12h51

6

236km - 12h51

239km - 12h55

241km - 12h58

242km - 12h59

243km - 13h00

246km - 13h04

257km - 13h16


261km - 13h21

261km - 13h21

263km - 13h24

Vervolg uw weg: **6** 
 Reeks gevaarlijke bochten op 1.2 km

 Reeks gevaarlijke bochten op 5 km

 Snelheid beperkt tot 40 km/h op 0.3 km

 Snelheid beperkt tot 40 km/h

 Deze weg wordt tijdelijk afgesloten. Gelieve de toegankelijkheid te controleren.

 Reeks gevaarlijke bochten op 10 km

 Reeks gevaarlijke bochten op 2.5 km

 Reeks gevaarlijke bochten op 0.5 km

 Gevaarlijke daling op 2.5 km

 Reeks gevaarlijke bochten op 9 km

266km - 13h27

266km - 13h27

Bij **Gletsch**, vervolg uw weg
 Sla rechtsaf : **19**

266km - 13h27

19

268km - 13h30

269km - 13h31

274km - 13h36

275km - 13h38

280km - 13h42

281km - 13h44

282km - 13h45

286km - 13h51

287km - 13h52

292km - 13h58

294km - 14h01

295km - 14h01

296km - 14h03


297km - 14h04

300km - 14h07

Vervolg uw weg: **19** 
 Gevaarlijke daling op 0.9 km

 Gevaarlijke daling op 1.7 km

 **Galerie Mühlebach**
 Reeks gevaarlijke bochten op 0.2 km

 Gevaarlijke bocht naar rechts
Door **Münster (Valais)**
 Reeks gevaarlijke bochten op 0.2 km

U rijdt nu 2 uur, denk aan een pauze.

 Reeks gevaarlijke bochten op 0.2 km

 Gevaarlijke daling op 0.6 km



 Gevaarlijke daling op 0.3 km

 Reeks gevaarlijke bochten op 1.1 km

 Gevaarlijke daling op 0.4 km

 Reeks gevaarlijke bochten op 0.7 km

- 300km - 14h08  Gevaarlijke daling op 0.2 km
- 300km - 14h08  Gevaarlijke daling op 0.2 km
- 301km - 14h09  Gevaarlijke daling op 0.3 km
- 306km - 14h14  Reeks gevaarlijke bochten op 3.5 km
- 308km - 14h18  Reeks gevaarlijke bochten op 0.4 km
- 308km - 14h18  Gevaarlijke bocht naar rechts

- 311km - 14h21 Bij **Naters**, vervolg uw weg
- 311km - 14h21  Reeks gevaarlijke bochten
- 311km - 14h21  Aan de rotonde, Grand Tour of Switzerland, de 2de afslag: **19**


311km - 14h21 Doorrijden voor: **19**

19

315km - 14h26 Neem bij de rotonde de 2de afslag: **9 / Grand Tour of Switzerland / Kantonsstrasse**

9

316km - 14h26 **Door Gamsen**

316km - 14h27  Aan de rotonde, Grand Tour of Switzerland, de 3de afslag: **9**

Verlaat Gamsen

317km - 14h28 Vervolg uw weg: **9**

9

317km - 14h28  Reeks gevaarlijke bochten op 1.2 km

328km - 14h41 **Door Raron**

329km - 14h42  Aan de rotonde, Grand Tour of Switzerland, de 2de afslag: **9 / E62** richting:

SION

Verlaat Raron


329km - 14h42 Vervolg uw weg: **9 / E62**


9

E62

332km - 14h45 Vervolg uw weg: **9 / E62**

334km - 14h47 Doorrijden voor: **9 / E62**

334km - 14h47 Neem bij de rotonde de 1ste afslag: **Grand Tour of Switzerland** 

340km - 14h53  In de omgeving van **Leuk**, Neem bij de rotonde de 2de afslag Vervolg uw weg: **Grand Tour of Switzerland / Kantonsstrasse** richting:

LAUSANNE
SION

340km - 14h54

 Gevaarlijke bocht naar rechts

341km - 14h54

 Deze weg wordt tijdelijk afgesloten. Gelieve de toegankelijkheid te controleren.

341km - 14h54

U rijdt nu 2 uur, denk aan een pauze.

341km - 14h54

Neem bij de rotonde de 2de afslag: **9**

9

344km - 14h57

 Gevaarlijke daling op 0.2 km

348km - 15h02

 Bij **Raspille**, Neem bij de rotonde de 3de afslag : **9**

351km - 15h06

 Reeks gevaarlijke bochten op 0.2 km

351km - 15h06

Door Sierre

352km - 15h07

 Aan de rontonde, Chemin du Vignoble Martigny-Loèche, de 2de afslag: **Route de Sous-Géronde**

Verlaat Sierre

352km - 15h07

Door Chippis

352km - 15h07

Bij **Chippis**, Vervolg uw weg: **Grande Avenue**

352km - 15h08

 Sla rechtsaf : **Route de Chalais**

Verlaat Chippis

353km - 15h10

Door Chalais

353km - 15h10

Vervolg uw weg: **Route de Chippis**

354km - 15h10

Doorrijden voor: **Route de Chippis**

355km - 15h12

 Aan de rontonde, Rue de Pont-Chalais, de 2de afslag: **Route du Moulin**

Verlaat Chalais

355km - 15h12

Blijf rechtdoor rijden

360km - 15h16

Vervolg uw weg: **Route de Chalais**

366km - 15h23

Door Sion

366km - 15h23

 Aan de rontonde, Route de Chippis, de 3de afslag: **Route d'Hérens**

366km - 15h24

 Aan de rontonde, Route d'Hérens, de 2de afslag: **Route d'Hérens**

367km - 15h24


 Reeks gevaarlijke bochten op 1 km

Verlaat Sion

367km - 15h24

Vervolg uw weg: **Route d'Hérens**

368km - 15h26

 Gevaarlijke bocht naar rechts

370km - 15h27

Vervolg uw weg: **Route de Sion**

370km - 15h28

 Reeks gevaarlijke bochten op 1.4 km


372km - 15h30

Door Vex

373km - 15h31

Vervolg uw weg: **Place du Cotterd**

373km - 15h31

 Sla linksaf : **Route d'Évolène**

373km - 15h32

 Gevaarlijke bocht naar rechts

374km - 15h33

 Gevaarlijke daling op 0.3 km

Verlaat Vex

376km - 15h35

Vervolg uw weg: **Route d'Euseigne** 

376km - 15h35

 Reeks gevaarlijke bochten op 4.5 km

379km - 15h38

Door Euseigne

379km - 15h38

 Sla rechtsaf : **Rue Principale**

379km - 15h38

Doorrijden voor: **Rue Principale**

Verlaat Euseigne

380km - 15h40

Vervolg uw weg: **Rue Principale** 

381km - 15h41

Vervolg uw weg: **Route du Pont Noir** 

381km - 15h41

Bij **La Luette**, vervolg uw weg

381km - 15h41

Neem **Route du Pont Noir**

381km - 15h42

Doorrijden voor: **Route du Pont Noir** 

382km - 15h43

Vervolg uw weg: **Route du Mourty** 

383km - 15h44

 Gevaarlijke bocht naar rechts

387km - 15h48

Door Évolène

388km - 15h49

 Sla rechtsaf : **Rue Centrale**

389km - 15h50

Doorrijden voor: **Rue Centrale**

389km - 15h51

 Aan de rontonde, Rue Centrale, de 1ste afslag: **Rue Centrale**

389km - 15h51

Vervolg uw weg: **Route des Haudères**

Verlaat Évolène

389km - 15h51

Bij **La Fauch**, Vervolg uw weg: **Route des Haudères** 

390km - 15h51

Vervolg uw weg: **Route des Haudères**

390km - 15h51

Vervolg uw weg: **Route de la Tour** 

391km - 15h53

Vervolg uw weg: **Route de Mollignon** 

391km - 15h53

Door Les Haudères

392km - 15h54

Vervolg uw weg: **Route Principale**

392km - 15h55

 Reeks gevaarlijke bochten op 8 km

392km - 15h55

Vervolg uw weg: **Route d'Arolla**

Verlaat Les Haudères


392km - 15h55

Vervolg uw weg: **Route d'Arolla** 

398km - 16h02

Neem **Route de la Gouille** 

399km - 16h03

 Links aanhouden : **Route de la Gouille**

400km - 16h04

Vervolg uw weg: **Route du Vallon** 

401km - 16h05

 Reeks gevaarlijke bochten op 1.2 km

402km - 16h07

U komt in Arolla**Aankomst:** Evolène, Route du Vallon

Controleer uw bandenspanning minstens één keer per maand en voor elke lange reis.