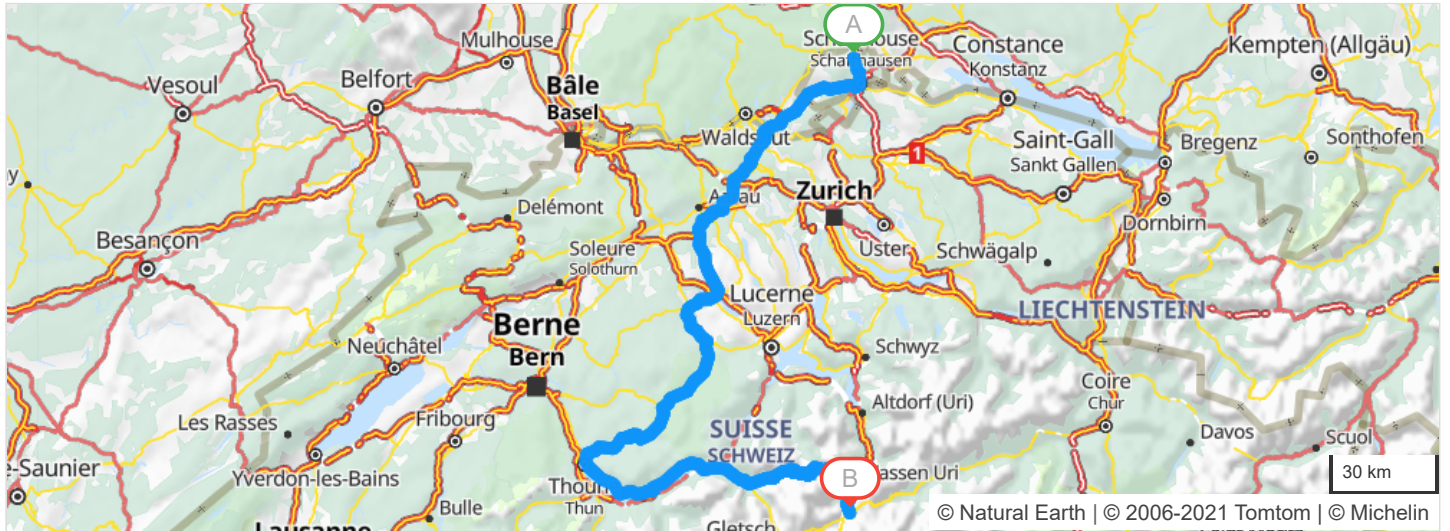


 2 routes mogelijk volgens de routeplanner : Merishausen > Andermatt

Tijd: **06h12**
Vertrek op 02/07/2022 om 07:51
Aankomst op 02/07/2022 om 14:03

Afstand: 303 km

Geschatte kosten: € 53,92 (brandstof € 53,92)



Vertrek: Merishausen, Hauptstrasse

Verlaat Merishausen

Vervolg uw weg: **Hauptstrasse**

Verlaat Merishausen

2.3km - 07h53

Blijf rechtdoor rijden

3.7km - 07h54

 Reeks gevaarlijke bochten op 1.2 km

5km - 07h56

Door Schaffhausen

 Neem bij de rotonde de 1ste afslag: **Spitalstrasse**

7.6km - 08h00

 Aan de rontonde, Obertorbrücke, de 2de afslag: **Grabenstrasse**

7.9km - 08h01

8.3km - 08h02

 Sla rechtsaf : **13 / 14 / 4 / E54 / Grand Tour of Switzerland**

Verlaat Schaffhausen

8.9km - 08h03

Door Neuhausen am Rheinfall

8.9km - 08h03

Vervolg uw weg: **13 / 14 / 4 / E54 / Grand Tour of Switzerland / Mühlenstrasse**

9km - 08h03

 Neem **afslag** naar:

Verlaat Neuhausen am Rheinfall

10.2km - 08h05

Bij **Galgenbuck Tunnel**, vervolg uw weg

10.2km - 08h05

Vervolg uw weg: **13 / 14 / E54 / Galgenbuck Tunnel**

10.3km - 08h05

Doorrijden **13 / E54**

10.4km - 08h05

13


E54

17.3km - 08h11

18.9km - 08h13

18.9km - 08h13

25.3km - 08h21

Vervolg uw weg: **13 / 14 / E54** Reeks gevaarlijke bochten op 0.2 kmDoor **Neunkirch** Reeks gevaarlijke bochten op 0.6 km Snelheid beperkt tot 20 km/h op 0.2 km

25.4km - 08h21

B34

E54

Vervolg uw weg: **B34 / E54**

25.4km - 08h21

25.5km - 08h21

26.7km - 08h23

Entry into Germany Snelheid beperkt tot 50 km/h Snelheid beperkt tot 50 km/h

34km - 08h29

L162

In de omgeving van **Bad Zurzach**, Sla linksaf : **L162** richting:ZURZACH
KÜSSABERG


34.3km - 08h29

35.2km - 08h30

36.9km - 08h32

38km - 08h34

38.7km - 08h35

 Reeks gevaarlijke bochten op 1.6 km Snelheid beperkt tot 50 km/h Snelheid beperkt tot 50 km/h Snelheid beperkt tot 50 km/h op 0.9 km Reeks gevaarlijke bochten op 0.4 km

39.2km - 08h35

39.4km - 08h36

39.6km - 08h36

Vervolg uw weg: **Römerstraße Neckar-Alb-Aare** Snelheid beperkt tot 30 km/h Snelheid beperkt tot 20 km/h

39.7km - 08h36

Vervolg uw weg: **Römerstrasse Neckar-Alb-Aare**

39.7km - 08h36

Entry into Swiss

39.7km - 08h36

39.8km - 08h37

40.5km - 08h38

Door Bad Zurzach Sla rechtsaf : **Römerstrasse Neckar-Alb-Aare** Links aanhouden : **Römerstrasse Neckar-Alb-Aare**

Verlaat Bad Zurzach

41.7km - 08h40

41.9km - 08h40

42.7km - 08h41

Vervolg uw weg: **Bruggerstrasse / Römerstrasse Neckar-Alb-Aare** Reeks gevaarlijke bochten op 0.7 km Gevaarlijke daling op 0.4 km

44.2km - 08h43

44.6km - 08h43

44.8km - 08h44

Door TegerfeldenSla rechtsaf : **Römerstrasse Neckar-Alb-Aare**

Reeks gevaarlijke bochten op 1.1 km

Verlaat Tegerfelden

45km - 08h44

48.6km - 08h48

Vervolg uw weg: **Römerstrasse Neckar-Alb-Aare / Würenlingerstrasse**

Gevaarlijke bocht naar rechts

50.5km - 08h50

Neem bij de rotonde de 1ste afslag: **Kuhgässlistrasse / Römerstrasse Neckar-Alb-Aare**

50.5km - 08h51

50.8km - 08h51

51.8km - 08h52

Door Siggenthal StationAan de rontonde, Döttingenstrasse, de 3de afslag: **5 / Römerstrasse Neckar-Alb-Aare**Sla rechtsaf : **Römerstrasse Neckar-Alb-Aare / Stillistrasse**

Verlaat Siggenthal Station

52.3km - 08h53

5

Vervolg uw weg: **5**

52.6km - 08h53



Snelheid beperkt tot 40 km/h

52.6km - 08h53

52.6km - 08h53

52.7km - 08h53

52.7km - 08h53

Door Stilli

Reeks gevaarlijke bochten

Sla linksaf : **5**

Snelheid beperkt tot 40 km/h

Verlaat Stilli

53.8km - 08h55

56.6km - 09h00

57.2km - 09h01

58.4km - 09h03

Door BruggSla linksaf : **5**

Reeks gevaarlijke bochten



Reeks gevaarlijke bochten op 1 km

Verlaat Brugg

59.3km - 09h04

5

Doorrijden voor: **5**

59.4km - 09h05



Deze weg wordt tijdelijk afgesloten. Gelieve de toegankelijkheid te controleren.

59.4km - 09h05

U rijdt nu 2 uur, denk aan een pauze.

64.8km - 09h11



Reeks gevaarlijke bochten op 1.2 km

67.6km - 09h15

Vervolg uw weg: **Bruggerstrasse**

68.2km - 09h16

69.5km - 09h18

Door RapperswilSla linksaf : **Seetalstrasse**

Verlaat Rapperswil

70.6km - 09h20

71km - 09h20

71.1km - 09h20

Vervolg uw weg: **Seetalstrasse** Links aanhouden : **Seetalstrasse** Links aanhouden : **Seetalstrasse** richting:


<p style="text-align: center;">LENZBURG BERN SUHR HUNZENSCHWIL</p>
--

71.6km - 09h21

1

71.6km - 09h21

75.8km - 09h26

Sla rechtsaf : **1** Gevaarlijke bocht naar links Reeks gevaarlijke bochten op 0.6 km

78.6km - 09h30

78.6km - 09h30

Sla rechtsaf : **Suhrerstrasse** Reeks gevaarlijke bochten op 0.3 km

78.6km - 09h30

Vervolg uw weg: **Suhrenmattstrasse**

78.7km - 09h30

78.7km - 09h30

78.8km - 09h30

80.5km - 09h32

81.9km - 09h33

Door Unterentfelden Sla rechtsaf : **Marchweg**Vervolg uw weg: **24** Links aanhouden : **24** Links aanhouden : **24** richting:

<p style="text-align: center;">ZÜRICH LUZERN SCHÖFTLAND</p>
--

82.6km - 09h34

97.3km - 09h51

 In de omgeving van **Unterkulm**, Links aanhouden : **24**

U rijdt nu 2 uur, denk aan een pauze.

Verlaat Unterentfelden

101km - 09h56

102km - 09h56

103km - 09h57

103km - 09h58


Door Sursee Aan de rotonde, Grand Tour of Switzerland, de 1ste afslag: **23 / Grand Tour of Switzerland / Ringstrasse Nord** Aan de rotonde, Grand Tour of Switzerland, de 2de afslag: **23 / Grand Tour of Switzerland / Ringstrasse Nord** Links aanhouden : **23**

Verlaat Sursee

103km - 09h58

23

103km - 09h58

Bij **Chotte**, Vervolg uw weg: **23 / Bernstrasse / Grand Tour of Switzerland** Gevaarlijke bocht naar rechts

109km - 10h05

110km - 10h06

110km - 10h06

Door Ettiswil Gevaarlijke bocht naar links Sla rechtsaf : **23**

Verlaat Ettiswil

111km - 10h07

23

Vervolg uw weg: **23**

112km - 10h08

2a

In de omgeving van **Willisau**, Neem bij de rotonde de 3de afslag Vervolg uw weg: **2a**


114km - 10h11

 Neem bij de rotonde de 2de afslag: **2a**

123km - 10h20

123km - 10h20

124km - 10h22

Door Wolhusen Reeks gevaarlijke bochten op 1 km Aan de rotonde, Grand Tour of Switzerland, de 1ste afslag: **10**

Verlaat Wolhusen

124km - 10h22

10

Bij **Wolhusen-Markt**, Vervolg uw weg: **10 / Entlebucherstrasse / Grand Tour of Switzerland** 

127km - 10h25

 Reeks gevaarlijke bochten op 1.2 km

129km - 10h28

 Reeks gevaarlijke bochten op 0.2 km


133km - 10h32

 Reeks gevaarlijke bochten op 2 km

138km - 10h38

Door **Schüpfheim**

147km - 10h48

 Gevaarlijke bocht naar rechts

150km - 10h52

Bij **Wiggen**, vervolg uw weg

150km - 10h52

 Sla linksaf : **Dorf**

150km - 10h52

Vervolg uw weg: **Schächli** 

153km - 10h54

Vervolg uw weg: **Neugaden** 

153km - 10h55

Vervolg uw weg: **Knubelmatte** 

154km - 10h55

Vervolg uw weg: **Längmoos** 

154km - 10h56

Vervolg uw weg: **Unter Erlenmoos** 

155km - 10h56

Door Marbach (Luzern)

155km - 10h56

Vervolg uw weg: **Steiglenstrasse**

155km - 10h56

Vervolg uw weg: **Dorfstrasse**



156km - 10h58

Vervolg uw weg: **Pfrundmoos**

156km - 10h58

Vervolg uw weg: **Mösli**

Verlaat Marbach (Luzern)

156km - 10h58
156km - 10h58Vervolg uw weg: **Sagenmösl** 
 Reeks gevaarlijke bochten

157km - 10h59

Vervolg uw weg: **Lauimühle** 



157km - 10h59

Vervolg uw weg: **Siberslehn** 158km - 11h00
158km - 11h00Vervolg uw weg: **Wald** 
 Reeks gevaarlijke bochten op 11 km

158km - 11h00


Vervolg uw weg: **Waldhöhe** 

158km - 11h01

Vervolg uw weg: **Grunachen** 159km - 11h01
159km - 11h01Vervolg uw weg: **Wolfbergli** 
 Gevaarlijke daling op 0.5 km159km - 11h02
159km - 11h02
159km - 11h02
160km - 11h03**Door Schangnau**Vervolg uw weg: **Färzbach** Gevaarlijke daling op 0.4 kmVervolg uw weg: **Schmittli**

Verlaat Schangnau

160km - 11h03

Vervolg uw weg: **Käseri Tal** 

161km - 11h04

Vervolg uw weg: **Schindler** 

162km - 11h06

Vervolg uw weg: **Siehenstrasse** 



163km - 11h06

Sla rechtsaf : **Steinmösl** 

163km - 11h06

Vervolg uw weg: **Siehenstrasse** 

164km - 11h08

Sla linksaf : **Schallenbergstrasse** 167km - 11h11
167km - 11h11Vervolg uw weg: **Schallenberg-Gabelspitz** 
 Gevaarlijke daling op 1.3 km


171km - 11h15

Vervolg uw weg: **Oberei** 

172km - 11h16

Vervolg uw weg: **Süderen** 

172km - 11h17

 Gevaarlijke bocht naar rechts

174km - 11h19

Vervolg uw weg: **Fischbach** 

175km - 11h20

Vervolg uw weg: **Stalden** 

175km - 11h20

Door Oberlangenegg

176km - 11h20

Vervolg uw weg: **Brauchern**

176km - 11h21

Vervolg uw weg: **Weier**

176km - 11h21

Vervolg uw weg: **Hauptstrasse**

Verlaat Oberlangenegg

176km - 11h21

Door Schwarzenegg

176km - 11h21

Vervolg uw weg: **Egghaus**

177km - 11h22

Vervolg uw weg: **Horben**

177km - 11h22

Vervolg uw weg: **Ried**

Verlaat Schwarzenegg

177km - 11h23

Door Unterlangenegg

177km - 11h23

Vervolg uw weg: **Hübeli**

178km - 11h23

Vervolg uw weg: **Aebnit**

178km - 11h24

Vervolg uw weg: **Hänni**

Verlaat Unterlangenegg

179km - 11h24

Vervolg uw weg: **Kreuzweg** 

179km - 11h25

 Reeks gevaarlijke bochten op 1 km

179km - 11h25

Vervolg uw weg: **Jaberg**

179km - 11h25

Vervolg uw weg: **Bach**

180km - 11h25

Bij **Bach**, vervolg uw weg

180km - 11h25

 Sla linksaf : **Bachstutz**

180km - 11h25

 Gevaarlijke daling op 0.7 km

180km - 11h26

Vervolg uw weg: **Bachstutz**

180km - 11h26

Sla linksaf


180km - 11h26

 En meteen daarna , sla rechtsaf : **Schwarzeneggstrasse**

181km - 11h27

 Gevaarlijke daling op 0.3 km

182km - 11h28

 Gevaarlijke bocht naar rechts

182km - 11h28

 Gevaarlijke daling op 0.2 km

182km - 11h28

Door Steffisburg

183km - 11h30

 Gevaarlijke daling op 0.3 km

184km - 11h31

Vervolg uw weg: **Oberdorfstrasse**

184km - 11h32

 Neem bij de rotonde de 2de afslag: **Unterdorfstrasse**

184km - 11h33

Vervolg uw weg: **Glockentalstrasse**

185km - 11h33

 Neem bij de rotonde de 3de afslag: **Thunstrasse**

Verlaat Steffisburg

186km - 11h35

Door Thun

186km - 11h35

Bij **Thun**, Vervolg uw weg: **Steffisburgstrasse**

186km - 11h36

 Aan de rontonde, Berntorplatz, de 3de afslag: **Grand Tour of Switzerland**

Verlaat Thun

188km - 11h39

Door Hilterfingen

188km - 11h39

Vervolg uw weg: **Grand Tour of Switzerland / Staatsstrasse**

189km - 11h41

 Rechts aanhouden : **Grand Tour of Switzerland**

189km - 11h41

 Gevaarlijke bocht naar rechts

Verlaat Hilterfingen

190km - 11h43

Bij **Oberhofen am Thunersee**, Vervolg uw weg: **Grand Tour of Switzerland / Schoren** 

196km - 11h51

 Gevaarlijke daling op 0.2 km

196km - 11h51

U rijdt nu 2 uur, denk aan een pauze.

199km - 11h55

 Reeks gevaarlijke bochten op 3 km

201km - 11h57

 Gevaarlijke daling op 0.2 km

202km - 11h58

 Gevaarlijke daling op 0.4 km

203km - 11h59

 Reeks gevaarlijke bochten op 4 km

206km - 12h04

 Neem bij de rotonde de 2de afslag: **Grand Tour of Switzerland / Seestrasse**

209km - 12h06

Vervolg uw weg: **Bahnhofstrasse**


209km - 12h07

 Snelheid beperkt tot 30 km/h

209km - 12h07

Door Interlaken

209km - 12h07

 Snelheid beperkt tot 30 km/h op 0.2 km

209km - 12h07

 Sla rechtsaf : **Centralplatz**


209km - 12h08

Vervolg uw weg: **Rosenstrasse**

209km - 12h08

 Snelheid beperkt tot 30 km/h op 0.3 km

209km - 12h08

 Sla linksaf : **General Guisanstrasse**

209km - 12h08

 Sla linksaf : **Waldeggstrasse**

210km - 12h08

Vervolg uw weg: **Alpenstrasse**

210km - 12h09

 Neem bij de rotonde de 3de afslag: **Lindenallee**

211km - 12h11

 Aan de rontonde, Lindenallee, de 3de afslag: **11 / 6** richting:

INTERLAKEN
ZENTRUM
POLIZEI
WERKHOF TBA

Verlaat Interlaken

212km - 12h12


11

212km - 12h12

220km - 12h24

220km - 12h25

222km - 12h27

Vervolg uw weg: **11 / 6** 



Reeks gevaarlijke bochten op 0.7 km



Snelheid beperkt tot 30 km/h op 1.1 km



Reeks gevaarlijke bochten op 0.5 km



Reeks gevaarlijke bochten op 0.8 km

227km - 12h33

228km - 12h36

229km - 12h36

230km - 12h38

Door Brienz BE



Reeks gevaarlijke bochten



Neem bij de rotonde de 2de afslag: **11 / 6 / Hauptstrasse**



Reeks gevaarlijke bochten op 0.4 km

Verlaat Brienz BE

230km - 12h39

Blijf rechtdoor rijden

230km - 12h39

A8

Neem **A8** richting:

LUZERN
MEIRINGEN
BALLEMBERG-OST

233km - 12h41

Sla linksaf richting:

6 11

GRIMSEL
SUSTEN
MEIRINGEN
UNTERBACH

233km - 12h41

11

Vervolg uw weg: **11 / 6**

244km - 12h51



Reeks gevaarlijke bochten op 4.5 km

246km - 12h54

247km - 12h55

Door Innertkirchen

Neem **11**

Verlaat Innertkirchen

247km - 12h55

11

250km - 12h58

 Reeks gevaarlijke bochten op 0.5 km


252km - 13h01

 Reeks gevaarlijke bochten op 3.5 km

254km - 13h03

 Rechts aanhouden : **11**

259km - 13h09

 Deze weg wordt tijdelijk afgesloten. Gelieve de toegankelijkheid te controleren.

261km - 13h11

 Reeks gevaarlijke bochten op 7 km

269km - 13h22

 Snelheid beperkt tot 40 km/h

269km - 13h22

 Snelheid beperkt tot 40 km/h op 0.2 km

269km - 13h22

 Gevaarlijke bocht naar rechts

270km - 13h23

 Reeks gevaarlijke bochten op 0.5 km

272km - 13h25

 Reeks gevaarlijke bochten op 0.2 km

275km - 13h29

 Reeks gevaarlijke bochten op 1.9 km

279km - 13h34

 Reeks gevaarlijke bochten op 0.4 km

279km - 13h34

 Gevaarlijke daling op 0.9 km

280km - 13h35

 Gevaarlijke daling op 2.5 km

282km - 13h38

 Gevaarlijke daling op 0.5 km

282km - 13h39

 Gevaarlijke daling op 1.4 km

284km - 13h40

 Gevaarlijke daling op 1.4 km

286km - 13h43

 Gevaarlijke daling op 0.3 km

286km - 13h44

 Reeks gevaarlijke bochten op 1.1 km

287km - 13h44

 Gevaarlijke daling op 0.4 km

290km - 13h47

 **Depoorter**


290km - 13h47

 Reeks gevaarlijke bochten op 1.8 km

292km - 13h50

Door Wassen

292km - 13h50

 Sla rechtsaf : **2**

Verlaat Wassen

292km - 13h51

2

Vervolg uw weg: **2** 

294km - 13h52

 Reeks gevaarlijke bochten op 1.4 km

296km - 13h55

 Reeks gevaarlijke bochten op 5.5 km

296km - 13h55

 Bij **Göschenen**, Neem bij de rotonde de 3de afslag : **2** richting:

I - ITALIEN
PÄSSE/PASSI/COLS
ANDERMATT

299km - 13h58

 **Gotthardtunnel**


301km - 14h01

Neem bij de rotonde de 3de afslag: **Gotthardstrasse**

302km - 14h01






U komt in Andermatt

302km - 14h02

 Sla rechtsaf : **Bahnhofstrasse**

302km - 14h02

 Snelheid beperkt tot 30 km/h

- 302km - 14h02  Links aanhouden : **Bahnhofstrasse**
- 302km - 14h02  Links aanhouden : **Bahnhofstrasse**
- 303km - 14h03  Sla rechtsaf
- 303km - 14h03  En meteen daarna , sla linksaf : **Adlergasse**
- 303km - 14h03  Sla linksaf : **19 / Gotthardstrasse**
- 303km - 14h03  Snelheid beperkt tot 30 km/h

Aankomst: Andermatt, 19

Controleer uw bandenspanning minstens één keer per maand en voor elke lange reis.