



3 routes mogelijk volgens de routeplanner : Merishausen > Gressoney-la-Trinité

Tijd:**11h08**

Vertrek op 02/07/2022 om 07:51

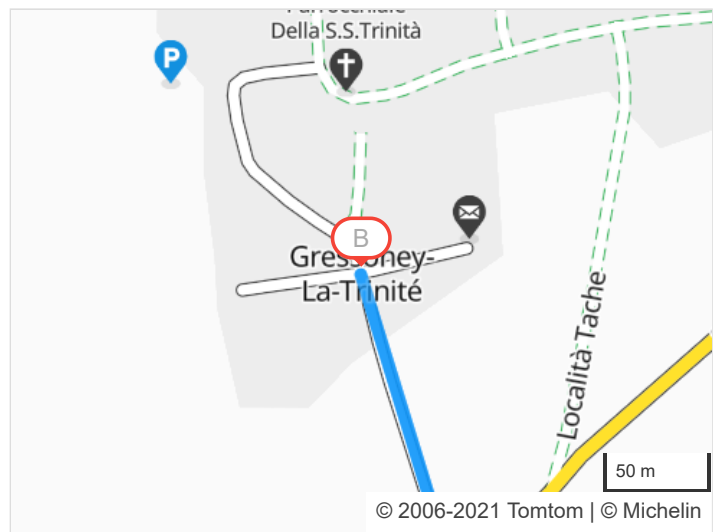
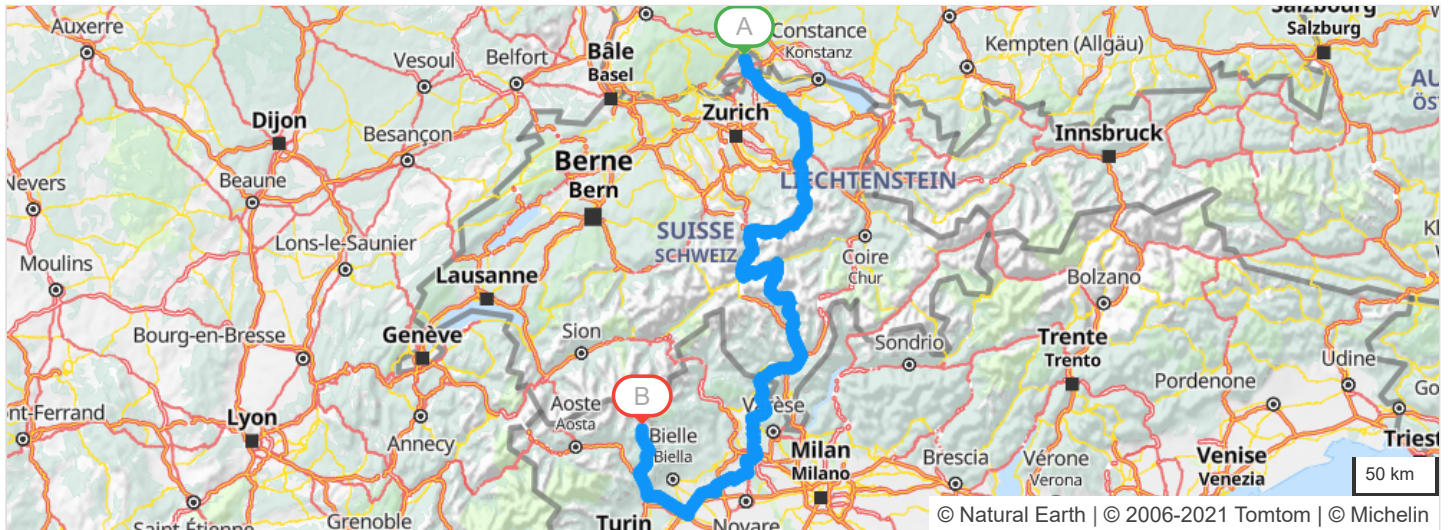
Aankomst op 02/07/2022 om 18:59

Afstand:

555 km

Geschatte kosten:

€ 99,11 (brandstof € 99,11)

**Vertrek: Merishausen, Hauptstrasse****Verlaat Merishausen**Vervolg uw weg: **Hauptstrasse**

Verlaat Merishausen

2.3km - 07h53

Blijf rechtdoor rijden

3.7km - 07h54

Reeks gevaarlijke bochten op 1.2 km

5km - 07h56

Door Schaffhausen

7.6km - 08h00


 Neem bij de rotonde de 2de afslag: **Spitalstrasse**

7.7km - 08h00

7.9km - 08h01

 Sla rechtsaf : **Adlerstrasse**

7.9km - 08h01

 Sla rechtsaf

8.5km - 08h02

 En meteen daarna , sla rechtsaf : **15 / 4 / E54 / Bachstrasse**

8.7km - 08h02

 Sla linksaf : **13 / 14 / 15 / Grand Tour of Switzerland / Rheinuferstrasse** Rechts aanhouden : **13 / 14**

Verlaat Schaffhausen

8.8km - 08h02

13

Bij **Feuerthalen**, Vervolg uw weg: **13 / 14 / 15 / Grand Tour of Switzerland / Zürcherstrasse**

12.7km - 08h08

Door Neuparadies

12.9km - 08h08

 Sla rechtsaf : **14**

Verlaat Neuparadies

13.2km - 08h09


14

Vervolg uw weg: **14**

14.8km - 08h10

Door Schlatt (Thurgau)


15.1km - 08h11

 Gevaarlijke bocht naar rechts

15.2km - 08h11

 Sla linksaf

15.2km - 08h11

 En meteen daarna , sla rechtsaf : **14**

Verlaat Schlatt (Thurgau)

15.7km - 08h11

14

Doorrijden voor: **14**

19km - 08h15

Door Truttikon

19.2km - 08h15

 Reeks gevaarlijke bochten

19.4km - 08h15

 Sla linksaf : **14**

Verlaat Truttikon

19.7km - 08h16

14

Doorrijden voor: **14**

24.2km - 08h21

 Reeks gevaarlijke bochten op 0.2 km

32.8km - 08h30

 In de omgeving van **Frauenfeld**, Links aanhouden : **14**

33.4km - 08h31

Door Frauenfeld

34.4km - 08h33

 Neem bij de rotonde de 1ste afslag: **Rheinstrasse**


34.4km - 08h33

 Gevaarlijke bocht naar rechts

35.1km - 08h34

 Aan de rotonde, Postplatz, de 2de afslag: **Rathausplatz**


35.3km - 08h35

 Aan de rotonde, Am Holdertor, de 1ste afslag: **Sankt Gallerstrasse**

36.1km - 08h36


 Reeks gevaarlijke bochten op 0.6 km

36.8km - 08h37

 Links aanhouden : **Sankt Gallerstrasse**

Verlaat Frauenfeld

39.4km - 08h39

Vervolg uw weg: **Frauenfelderstrasse** 

39.4km - 08h39

Door Matzingen

40.8km - 08h41

 Sla rechtsaf : **Frauenfelderstrasse**

40.9km - 08h41

Vervolg uw weg: **Sankt Gallerstrasse**

Verlaat Matzingen


41.4km - 08h42

Vervolg uw weg: **Sankt Gallerstrasse** 

41.8km - 08h42

Vervolg uw weg: **Frauenfelderstrasse** 

42.5km - 08h43

 Gevaarlijke bocht naar rechts


43.5km - 08h44

Door Wängi

44km - 08h45

 Aan de rotonde, Frauenfelderstrasse, de 2de afslag: **7**

44.2km - 08h45

 Gevaarlijke bocht naar rechts

Verlaat Wängi

44.8km - 08h46

Vervolg uw weg: **7**

7

46.7km - 08h48

Door **Münchwilen Thurgau**

51.3km - 08h54

Door Wil SG

51.3km - 08h54

Vervolg uw weg: **7 / Zürcherstrasse**

52.1km - 08h55

 Neem bij de rotonde de 2de afslag: **7**

Verlaat Wil SG

52.8km - 08h57

Doorrijden voor: **7**

7

53.1km - 08h57

Door Wil SG

53.2km - 08h57

 Aan de rotonde, Sankt Gallerstrasse, de 1ste afslag: **Georg Rennerstrasse**

Verlaat Wil SG

54km - 08h58

Vervolg uw weg: **Georg Rennerstrasse**

54.3km - 08h59

 Links aanhouden : **Georg Rennerstrasse** richting:

WATTWIL
TOGGENBURG
RICKENBACH
SCHWARZENBACH

54.4km - 08h59

Sla linksaf richting:

**WILDHAUS
WATTWIL
TOGGENBURG**

54.4km - 08h59

 Neem bij de rotonde de 2de afslag: **16**

60.1km - 09h04

 Gevaarlijke bocht naar rechts


61.4km - 09h06

 Reeks gevaarlijke bochten op 1.2 km

64.3km - 09h09

Sla linksaf : **Engi**


64.3km - 09h09

 Deze weg wordt tijdelijk afgesloten. Gelieve de toegankelijkheid te controleren.

64.3km - 09h09

U rijdt nu 2 uur, denk aan een pauze.

68.2km - 09h13

 Gevaarlijke bocht naar rechts

69.3km - 09h14

Vervolg uw weg: **Umfahrungsstrasse**

70.1km - 09h15

Vervolg uw weg: **Steinegg**


71km - 09h15

Sla linksaf : **Flooz**

73.6km - 09h18

Bij **Wattwil**, vervolg uw weg

73.6km - 09h18

Bij **Wattwil**, Neem bij de rotonde de 1ste afslag : **8** 

8

73.7km - 09h18

 Snelheid beperkt tot 40 km/h

73.7km - 09h18

 Snelheid beperkt tot 40 km/h

73.8km - 09h18

 Reeks gevaarlijke bochten op 0.9 km

77.1km - 09h22

 Reeks gevaarlijke bochten op 1.4 km

78.7km - 09h23

Vervolg uw weg: **Uznacherstrasse** 

79.8km - 09h25

In de omgeving van **Benken (Sankt Gallen)**, Vervolg uw weg: **Rickenstrasse** 

80.9km - 09h26

 Reeks gevaarlijke bochten op 1.4 km

81.1km - 09h26

 Gevaarlijke daling op 0.3 km

81.3km - 09h26

 Gevaarlijke daling op 0.5 km

81.7km - 09h27

Door Uetliburg

82km - 09h27

Vervolg uw weg: **Säge**

82.2km - 09h28

Vervolg uw weg: **Rickenstrasse**

Verlaat Uetliburg

82.5km - 09h28

Door Gommiswald

83.6km - 09h30

83.7km - 09h30

Vervolg uw weg: **Dorfplatz** Links aanhouden : **Dorfplatz**

83.7km - 09h31

Vervolg uw weg: **Rickenstrasse**

Verlaat Gommiswald

84km - 09h31

Doorrijden voor: **Rickenstrasse** 

84.1km - 09h31

 Reeks gevaarlijke bochten op 1.2 km

84.1km - 09h31

 Gevaarlijke daling op 0.6 km

85km - 09h32

 Gevaarlijke daling op 0.2 km

85.3km - 09h33

Door Kaltbrunn

85.9km - 09h34

Vervolg uw weg: **Dorfstrasse**

86km - 09h34

 Sla linksaf : **17**

Verlaat Kaltbrunn

87.7km - 09h36


Vervolg uw weg: **17**

17


93km - 09h42

 Reeks gevaarlijke bochten op 3.5 km

95.6km - 09h45

 Snelheid beperkt tot 40 km/h op 0.3 km

96.4km - 09h46

 In de omgeving van **Niederurnen**, Rechts aanhouden : **17**

97km - 09h47

Door Niederurnen

97km - 09h47

Vervolg uw weg: **17 / Ziegelbrückstrasse**

97.5km - 09h48

 Reeks gevaarlijke bochten op 0.3 km


97.6km - 09h48

 Sla linksaf

97.6km - 09h48

 En meteen daarna , sla rechtsaf : **17 / Numero 3**

98.2km - 09h49

 Links aanhouden : **17**

Verlaat Niederurnen

98.6km - 09h49

Bij **Oberurnen**, Vervolg uw weg: **17 / Numero 3 / Hauptstrasse** 

17

99.4km - 09h51

U rijdt nu 2 uur, denk aan een pauze.

100km - 09h51

 Reeks gevaarlijke bochten op 1.2 km

105km - 09h57

 Reeks gevaarlijke bochten op 0.9 km

107km - 09h59

Door Glarus

108km - 10h02

 Reeks gevaarlijke bochten op 0.4 km

108km - 10h02

 Sla linksaf : **17**

112km - 10h08

 Reeks gevaarlijke bochten op 0.4 km

117km - 10h13

 Gevaarlijke bocht naar rechts

118km - 10h15

 Reeks gevaarlijke bochten op 0.5 km

119km - 10h15

Door **Luchsingen**

Verlaat Glarus

120km - 10h17

120km - 10h18

121km - 10h18

Door Diesbach Glarus Reeks gevaarlijke bochten op 0.7 km Sla linksaf : **17**

Verlaat Diesbach Glarus

121km - 10h18

17

125km - 10h24

126km - 10h25

128km - 10h27

135km - 10h35

140km - 10h41

145km - 10h47

147km - 10h49

147km - 10h49

151km - 10h53

153km - 10h56

155km - 10h58

155km - 10h58

155km - 10h58

155km - 10h59

155km - 10h59




157km - 11h01

157km - 11h01

158km - 11h03

159km - 11h03

159km - 11h03

Bij **Dornhaus**, Vervolg uw weg: **17 / Hauptstrasse**  Reeks gevaarlijke bochten op 8.5 km Deze weg wordt tijdelijk afgesloten. Gelieve de toegankelijkheid te controleren. Rechts aanhouden : **17** Gevaarlijke bocht naar rechts Reeks gevaarlijke bochten op 1.4 km Reeks gevaarlijke bochten op 0.7 km Reeks gevaarlijke bochten op 2 km Gevaarlijke daling op 1.1 km Gevaarlijke daling op 2 km Reeks gevaarlijke bochten op 1.1 km Gevaarlijke daling op 0.3 km Reeks gevaarlijke bochten op 1.7 km Gevaarlijke daling op 0.5 km Links aanhouden : **17** Gevaarlijke daling op 0.8 km Reeks gevaarlijke bochten op 1.1 km Gevaarlijke daling op 0.5 km Rechts aanhouden : **17** Gevaarlijke daling op 0.5 km Gevaarlijke daling op 0.3 km

159km - 11h04

159km - 11h04

160km - 11h05

Door Unterschächen Sla linksaf : **17 / Klausenstrasse** Rechts aanhouden : **17**

Verlaat Unterschächen

160km - 11h05

17

Vervolg uw weg: **17 / Klausenstrasse** 



161km - 11h06

161km - 11h06

163km - 11h08

165km - 11h11

166km - 11h13



 Reeks gevaarlijke bochten op 3.5 km Links aanhouden : **17** Gevaarlijke daling op 0.7 km Gevaarlijke bocht naar rechts Gevaarlijke daling op 0.7 km

168km - 11h15

168km - 11h15


169km - 11h15

169km - 11h16

Door Bürglen (Uri) Snelheid beperkt tot 30 km/h op 0.2 km Gevaarlijke daling op 1 km Snelheid beperkt tot 30 km/h op 1.1 km

- 169km - 11h16  Reeks gevaarlijke bochten op 2.5 km
- 169km - 11h17  Sla rechtsaf : **17 / Klausenstrasse**
- 170km - 11h18  Snelheid beperkt tot 30 km/h
- 170km - 11h18  Gevaarlijke daling op 0.2 km
- 170km - 11h19  Links aanhouden : **17 / Klausenstrasse**
- Verlaat Bürglen (Uri)

- 171km - 11h20 **Door Altdorf UR**
- 171km - 11h20 Vervolg uw weg: **17 / Klausenstrasse**
- 171km - 11h21  Neem bij de rotonde de 2de afslag: **2**
- Verlaat Altdorf UR


- 172km - 11h22 Bij **Bürglen (Uri)**, Vervolg uw weg: **2 / Gotthardstrasse** 
- 2

- 176km - 11h27  Reeks gevaarlijke bochten op 0.4 km
- 179km - 11h31  Reeks gevaarlijke bochten op 0.3 km
- 180km - 11h33  Gevaarlijke bocht naar links
- 183km - 11h35  Reeks gevaarlijke bochten op 6.5 km
- 194km - 11h49  Reeks gevaarlijke bochten op 1.2 km
- 195km - 11h51 U rijdt nu 2 uur, denk aan een pauze.
- 197km - 11h53  Reeks gevaarlijke bochten op 1.4 km
- 200km - 11h55  Reeks gevaarlijke bochten op 11 km
- 200km - 11h55  Bij **Göschenen**, Neem bij de rotonde de 3de afslag : **2** richting:

I - ITALIEN
PÄSSE/PASSI/COLS
ANDERMATT

- 203km - 11h59  **Gotthardtunnel**



















- 205km - 12h01 Neem bij de rotonde de 3de afslag: **Gotthardstrasse**




- 205km - 12h02 **Door Andermatt**
- 206km - 12h03  Aan de rontonde, Gotthardstrasse, de 2de afslag: **19**
- Verlaat Andermatt

- 207km - 12h04 Vervolg uw weg: **19** 
- 19


- 211km - 12h09  Deze weg wordt tijdelijk afgesloten. Gelieve de toegankelijkheid te controleren.
- 216km - 12h14  Reeks gevaarlijke bochten op 2.5 km
- 219km - 12h18  Reeks gevaarlijke bochten op 1.6 km
- 222km - 12h21  Gevaarlijke daling op 0.2 km
- 222km - 12h21  Gevaarlijke daling op 1.4 km
- 225km - 12h24  Reeks gevaarlijke bochten op 0.4 km
- 227km - 12h27  Reeks gevaarlijke bochten op 0.2 km

- 229km - 12h30  Reeks gevaarlijke bochten op 0.5 km
- 231km - 12h33  Gevaarlijke daling op 0.7 km
- 233km - 12h34  Reeks gevaarlijke bochten op 2.5 km
- 237km - 12h39  Snelheid beperkt tot 30 km/h op 0.5 km
- 237km - 12h39  Gevaarlijke daling op 0.3 km

- 237km - 12h39 Sla rechtsaf : **Via Lucmagn** 
- 237km - 12h40  Links aanhouden : **Via Lucmagn**
- 237km - 12h40  Reeks gevaarlijke bochten op 4.5 km
- 243km - 12h46  Gevaarlijke bocht naar links
- 244km - 12h47  Gevaarlijke bocht naar rechts
- 245km - 12h48  Reeks gevaarlijke bochten op 0.9 km
- 248km - 12h50  Reeks gevaarlijke bochten op 1.2 km
- 248km - 12h51  Bij **Alp Cristallina**, Rechts aanhouden : **Via Lucmagn**
- 252km - 12h55  Gevaarlijke bocht naar rechts
- 253km - 12h56  Reeks gevaarlijke bochten op 0.2 km
- 257km - 13h00  Reeks gevaarlijke bochten op 1 km
- 261km - 13h04  Gevaarlijke daling op 0.3 km
- 261km - 13h04  Reeks gevaarlijke bochten
- 265km - 13h08  Gevaarlijke daling op 0.3 km
- 265km - 13h08  Gevaarlijke bocht naar rechts
- 267km - 13h10  Gevaarlijke daling op 0.4 km
- 268km - 13h10  Reeks gevaarlijke bochten op 1.8 km
- 268km - 13h10  Gevaarlijke daling op 0.6 km

- 269km - 13h12 Vervolg uw weg: **Camperio** 
- 270km - 13h12  Rechts aanhouden : **Camperio**
- 271km - 13h14  Gevaarlijke daling op 0.7 km
- 272km - 13h15  Gevaarlijke bocht naar rechts

- 273km - 13h16 Sla linksaf : **Via Lucomagno** 
- 274km - 13h17  Gevaarlijke daling op 0.6 km
- 274km - 13h17  Gevaarlijke bocht naar links


- 275km - 13h18 **Door Olivone**
- 276km - 13h19  Sla rechtsaf : **Via Lucomagno**
Verlaat Olivone

- 276km - 13h20 Doorrijden voor: **Via Lucomagno** 

- 276km - 13h21 Vervolg uw weg: **Via Cantonale** 
- 276km - 13h21  Reeks gevaarlijke bochten op 1.6 km

- 279km - 13h23 **Door Aquila**

279km - 13h23

 Sla rechtsaf : **Via Cantonale**

Verlaat Aquila

280km - 13h25

Doorrijden voor: **Via Cantonale** 

280km - 13h25

 Gevaarlijke bocht naar links

282km - 13h26

 Gevaarlijke daling op 0.4 km

282km - 13h27

 Gevaarlijke daling op 0.7 km

282km - 13h27

Vervolg uw weg: **Via Lucomagno** 

283km - 13h28

 Reeks gevaarlijke bochten op 2 km

283km - 13h28

 Gevaarlijke daling op 0.5 km

283km - 13h29

 Gevaarlijke daling op 0.2 km


284km - 13h29

 Gevaarlijke daling op 0.3 km

285km - 13h30

 Gevaarlijke daling op 0.4 km

285km - 13h30

 Bij **Comprovasco**, Rechts aanhouden : **Via Lucomagno**

285km - 13h31

Door **Acquarossa**

285km - 13h31

Door **Comprovasco**

286km - 13h32

Door Roccabella

286km - 13h32

Vervolg uw weg: **Via Lucomagno**

287km - 13h32

Doorrijden voor: **Via Lucomagno**

289km - 13h36

 Reeks gevaarlijke bochten op 1.1 km

Verlaat Roccabella

291km - 13h37

Door Malvaglia

291km - 13h38

Vervolg uw weg: **Via Campagnora**

292km - 13h38

Vervolg uw weg: **Via Orino**

292km - 13h39

Vervolg uw weg: **Via Lucomagno**

Verlaat Malvaglia

294km - 13h40

Doorrijden voor: **Via Lucomagno** 

297km - 13h43

In de omgeving van **Biasca**, Sla linksaf : **Via Parallela**

297km - 13h43

 Gevaarlijke bocht naar links

297km - 13h43

Door Biasca

297km - 13h44

 Sla rechtsaf : **Via Parallela**

298km - 13h45

Vervolg uw weg: **2 / Strada del Vino dal Bellinzonese alle Valli Superiori / Via Generale Guisan**

298km - 13h46

Doorrijden **2**

300km - 13h48

Doorrijden voor: **2**

Verlaat Biasca

301km - 13h48

Vervolg uw weg: **2**

2

303km - 13h51

Door **Osogna**

303km - 13h51

U rijdt nu 2 uur, denk aan een pauze.

307km - 13h54

 Gevaarlijke daling op 0.2 km

314km - 14h03

 Gevaarlijke bocht naar rechts

315km - 14h04

Door Arbedo-Castione

315km - 14h04

 Aan de rotonde, Grand Tour of Switzerland, de 2de afslag: **13 / 2** richting:**BELLINZONA**

Verlaat Arbedo-Castione

317km - 14h06

Door Bellinzona

317km - 14h06

Vervolg uw weg: **13 / 2 / Via San Gottardo**

318km - 14h08

 Sla linksaf : **2**

318km - 14h09

 Reeks gevaarlijke bochten op 1.1 km

Verlaat Bellinzona

320km - 14h13

2

Bij **Giubiasco**, Vervolg uw weg: **2 / Strada del Vino dal Bellinzone alle Valli Superiori / Via Franco Zorzi**

321km - 14h15

 Reeks gevaarlijke bochten op 0.3 km


323km - 14h17

 Links aanhouden : **2** richting:**MILANO
LUGANO
LOCARNO**

323km - 14h17

 Neem bij de rotonde de 1ste afslag: **2**

323km - 14h17

 Deze weg wordt tijdelijk afgesloten. Gelieve de toegankelijkheid te controleren.

323km - 14h17

U rijdt nu 2 uur, denk aan een pauze.

323km - 14h17

 Links aanhouden : **2** richting:**LUGANO
LOCARNO**

324km - 14h18

Door Sant'Antonino

325km - 14h19

 Sla linksaf : **2**

Verlaat Sant'Antonino

326km - 14h20

2

Vervolg uw weg: **2**

326km - 14h20

Door Cadenazzo

326km - 14h20

Vervolg uw weg: **Via San Gottardo**

327km - 14h21

 Aan de rotonde, Grand Tour of Switzerland, de 1ste afslag: **Grand Tour of Switzerland** richting:

**LOCARNO
GAMBAROGNO**

Verlaat Cadenazzo

328km - 14h23

Vervolg uw weg: **Grand Tour of Switzerland / Via Stazione**

331km - 14h26

Door Cadepezzo

331km - 14h26

Neem **Grand Tour of Switzerland / Via Monte Ceneri**

331km - 14h27

 Aan de rotonde, Grand Tour of Switzerland, de 2de afslag: **Via Mondette**

331km - 14h27

 Gevaarlijke bocht naar links

332km - 14h27

 Neem bij de rotonde de 2de afslag: **Via Mondette**

Verlaat Cadepezzo

335km - 14h32

Door Vira (Gambarogno)

335km - 14h32

Vervolg uw weg: **Via Cantonale**

337km - 14h34

Vervolg uw weg: **Via Vignascia**

Verlaat Vira (Gambarogno)

337km - 14h35

Vervolg uw weg: **Via Vignascia** 

337km - 14h35

U rijdt langs **Locarno**

338km - 14h35

Vervolg uw weg: **Via Cantonale** 

340km - 14h39

 Gevaarlijke daling op 0.2 km

344km - 14h43

Vervolg uw weg: **Dirinella** 

344km - 14h43

Vervolg uw weg: **Strada Statale 394** 

344km - 14h43

Entry into Italy

344km - 14h44

 Reeks gevaarlijke bochten

346km - 14h46

 Gevaarlijke bocht naar rechts

347km - 14h47

 Reeks gevaarlijke bochten op 0.6 km

350km - 14h50

 Reeks gevaarlijke bochten op 2 km

353km - 14h52

Door Maccagno con Pino e Veddasca


353km - 14h52

Vervolg uw weg: **Strada Statale 394 / Galleria Maccagno Superiore / Strada Statale 394 del Verbano Orientale / Strada del Verbano Orientale**

353km - 14h52

 Rechts aanhouden : **Strada Statale 394 / Strada Statale 394 del Verbano Orientale / Strada del Verbano Orientale**

353km - 14h52

 Strada Statale 394 / Strada Statale 394 del Verbano Orientale / Strada del Verbano Orientale / Via Giacomo Matteotti (Maccagno con Pino e Veddasca) Fixed speed camera (50 km/h)

353km - 14h54

 Rechts aanhouden : **Strada Statale 394**

354km - 14h55

 Snelheid beperkt tot 50 km/h

Verlaat Maccagno con Pino e Veddasca

354km - 14h55

Doorrijden voor: **Strada Statale 394** 

355km - 14h55

 Reeks gevaarlijke bochten op 0.7 km


355km - 14h56

 In de omgeving van **Luino**, Links aanhouden : **Strada Statale 394 / Strada Statale 394 del Verbano Orientale / Strada del Verbano Orientale / Via Angelo Palazzi**

355km - 14h56

Door Colmegna

355km - 14h56

 Snelheid beperkt tot 20 km/h op 0.2 km

356km - 14h57

 Sla rechtsaf : **Strada Statale 394**


356km - 14h57

 Snelheid beperkt tot 50 km/h op 0.2 km

356km - 14h57

 Gevaarlijke bocht naar rechts

357km - 14h58

 Snelheid beperkt tot 50 km/h op 0.7 km

Verlaat Colmegna

358km - 14h59

Door Luino

358km - 14h59

 Reeks gevaarlijke bochten op 0.9 km

359km - 15h02

 Aan de rotonde, Rotatoria Ratti, de 1ste afslag: **Strada Provinciale 69 / Strada di Santa Caterina**

Verlaat Luino

360km - 15h02

Door Germignaga

360km - 15h02

Vervolg uw weg: **Strada Provinciale 69 / Ponte sul Fiume Tresa / Strada di Santa Caterina**

360km - 15h02

 Aan de rotonde, Piazza 20 Settembre, de 2de afslag: **Piazza 20 Settembre**

360km - 15h03

Vervolg uw weg: **Via F. Huber**


360km - 15h03

 Snelheid beperkt tot 30 km/h

360km - 15h03

Vervolg uw weg: **Via R. Stehli**

361km - 15h04

 Snelheid beperkt tot 50 km/h op 0.7 km

Verlaat Germignaga

361km - 15h05

Doorrijden voor: **Strada Statale 394**

361km - 15h05

 Gevaarlijke bocht naar rechts

362km - 15h05

 Neem bij de rotonde de 1ste afslag: **Strada Statale 394**

362km - 15h05

 Snelheid beperkt tot 50 km/h

363km - 15h07

 Snelheid beperkt tot 50 km/h

364km - 15h08

Door Mesenzana

364km - 15h08

Vervolg uw weg: **Strada Statale 394 / Strada Statale 394 del Verbano Orientale / Strada del Verbano Orientale / Via Provinciale**


365km - 15h10

 Reeks gevaarlijke bochten op 1.2 km

366km - 15h11

 Aan de rotonde, Strada Statale 394 del Verbano Orientale, de 2de afslag: **Strada Statale 394**

366km - 15h11

 Snelheid beperkt tot 50 km/h op 1.1 km

Verlaat Mesenzana


366km - 15h11

Doorrijden voor: **Strada Statale 394**

- 369km - 15h15  Reeks gevaarlijke bochten op 0.2 km
- 369km - 15h15  Snelheid beperkt tot 50 km/h
- 370km - 15h15  Snelheid beperkt tot 30 km/h op 0.2 km
- 370km - 15h15  Neem bij de rotonde de 3de afslag: **Strada Statale 394**
- 370km - 15h15  Snelheid beperkt tot 30 km/h op 0.2 km
- 370km - 15h16  Snelheid beperkt tot 50 km/h
- 372km - 15h17  Snelheid beperkt tot 50 km/h op 0.3 km


- 372km - 15h18
- 372km - 15h18
- 374km - 15h21

Door CuveglioNeem **Strada Statale 394**


-  Snelheid beperkt tot 50 km/h op 0.5 km


Verlaat Cuveglio

- 374km - 15h21
- 374km - 15h21
- 375km - 15h22
- 375km - 15h22
- 375km - 15h23

Doorrijden voor: **Strada Statale 394** Strada Statale 394 / Strada Statale 394 del Verbano Orientale / Strada del Verbano Orientale / Via Valcuvia (Casalzuigno) Fixed speed camera (50 km/h)


-  Snelheid beperkt tot 50 km/h

 Strada Statale 394 / Strada Statale 394 del Verbano Orientale / Strada del Verbano Orientale / Via Valcuvia (Casalzuigno) Fixed speed camera (50 km/h)

-  Gevaarlijke bocht naar rechts

- 378km - 15h25
- 378km - 15h25
- 379km - 15h26

Door CittiglioVervolg uw weg: **Strada Statale 394 / Strada Statale 394 del Verbano Orientale / Strada del Verbano Orientale**

-  Aan de rotonde, Strada Statale 394 del Verbano Orientale, de 2de afslag: **Strada Provinciale 1 Variante**

Verlaat Cittiglio

- 379km - 15h27
- 379km - 15h27
- 380km - 15h28

Vervolg uw weg: **Strada Provinciale 1 Variante / Via Provinciale / Viadotto Boesio**

-  Neem bij de rotonde de 1ste afslag: **Strada Provinciale 1 Variante**


-  Neem bij de rotonde de 2de afslag: **Strada Provinciale 1 Variante**

- 382km - 15h30

In de omgeving van **Varese**, Neem bij de rotonde de 1ste afslag Vervolg uw weg: **Strada Statale 629**


- 383km - 15h30
- 383km - 15h30
- 383km - 15h30
- 384km - 15h32
- 384km - 15h33
- 385km - 15h34
- 385km - 15h34
- 386km - 15h35


Door BesozzoVervolg uw weg: **Strada Statale 629 / Strada Statale 629 del Lago di Monate / Via Trieste**

-  Gevaarlijke bocht naar rechts

 Strada Statale 629 / Strada Statale 629 del Lago di Monate / Via Trieste (Besozzo) Fixed speed camera (50 km/h)

-  Reeks gevaarlijke bochten op 0.9 km

 Strada Statale 629 / Strada Statale 629 del Lago di Monate / Via Guglielmo Marconi (Besozzo) Fixed speed camera (50 km/h)

-  Links aanhouden : **Strada Statale 629**

 Strada Statale 629 / Strada Statale 629 del Lago di Monate / Via Milano (Besozzo) Red light camera

Verlaat Besozzo

- 386km - 15h36
- 393km - 15h43

Doorrijden voor: **Strada Statale 629** 

-  Strada Statale 629 Fixed speed camera (60 km/h)

399km - 15h49

 Strada Statale 629 Fixed speed camera (90 km/h)

400km - 15h50

 Reeks gevaarlijke bochten op 2 km

400km - 15h50

In de omgeving van **Gallarate**, Vervolg uw weg: **Strada Statale 33**

401km - 15h51

 Links aanhouden : **Strada Statale 33** richting:

MILANO
VERGIATE

401km - 15h51

 Snelheid beperkt tot 40 km/h op 0.3 km

401km - 15h51

 Snelheid beperkt tot 50 km/h op 0.4 km

401km - 15h51

U rijdt nu 2 uur, denk aan een pauze.

401km - 15h51

 Rechts aanhouden : **Strada Statale 33 / Strada Statale 33 del Sempione** richting:

VERGIATE
SS33 - MILANO


401km - 15h52

Door Vergiate

401km - 15h52

 Strada Statale 33 / Strada Statale 33 del Sempione / Via Sempione (Vergiate) Fixed speed camera (50 km/h)


402km - 15h52

 Aan de rontonde, Strada Statale 33 del Sempione, de 1ste afslag: **Strada Statale 33 / Strada Statale 33 del Sempione / Via Sempione** richting:


VARESE
MALPENSA - 

402km - 15h53

 Aan de rontonde, Strada Statale 33 del Sempione, de 3de afslag: **Strada Statale 33** richting:

VERGIATE CENTRO
 MALPENSA
A8 - A26 - AUTOSTRADE
SS33 - SOMMA LOMBARDO
SS33 - SESTO CALENDE

403km - 15h55


 Snelheid beperkt tot 50 km/h op 0.2 km

Verlaat Vergiate

403km - 15h55

Doorrijden voor: **Strada Statale 33**

404km - 15h55

 Snelheid beperkt tot 50 km/h op 0.9 km

405km - 15h56

 Reeks gevaarlijke bochten op 0.4 km

405km - 15h56

Door Somma Lombardo

405km - 15h57

Vervolg uw weg: **Via Giacomo Puccini**

406km - 15h58

 Sla rechtsaf : **Corso Europa** richting:

SS33 SP27

MALPENSA - 
GALLARATE -


GOLASECCA -

406km - 15h58

 Sla rechtsaf : **Strada Statale 336** richting:

COAREZZA
GOLASECCA
VARALLO POMBIA

406km - 15h59

 Snelheid beperkt tot 40 km/h op 0.2 km
Verlaat Somma Lombardo

407km - 15h59

Vervolg uw weg: **Strada Statale 336**

407km - 16h00

 Gevaarlijke bocht naar rechts

407km - 16h00

 Links aanhouden : **Strada Statale 336**

407km - 16h00

 Gevaarlijke daling op 0.3 km

408km - 16h01

 Gevaarlijke bocht naar links

409km - 16h02

 Reeks gevaarlijke bochten op 0.5 km

410km - 16h02

 Snelheid beperkt tot 50 km/h op 1.8 km

410km - 16h02

 Rechts aanhouden : **Strada Statale 336**

412km - 16h05

 Snelheid beperkt tot 50 km/h

413km - 16h05

 Snelheid beperkt tot 50 km/h


413km - 16h05

Door Varallo Pombia

413km - 16h06

 Strada Statale 336 / Strada Statale 336 dell'Aeroporto della Malpensa / Via Ticino (Varallo Pombia) Fixed speed camera (50 km/h)

413km - 16h06

 Gevaarlijke bocht naar rechts

413km - 16h07

Vervolg uw weg: **Via Gramsci**


413km - 16h07

 Sla linksaf : **Via Caccia**

414km - 16h07

 Neem bij de rotonde de 3de afslag: **Via Circonvallazione**

414km - 16h08

 Aan de rotonde, Strada Statale 336 dell'Aeroporto della Malpensa, de 1ste afslag: **Strada Statale 336**
Verlaat Varallo Pombia

414km - 16h09

Doorrijden voor: **Strada Statale 336**

415km - 16h09

 Snelheid beperkt tot 40 km/h


415km - 16h09

Neem bij de rotonde de 3de afslag: **Strada Statale 32** richting:

A4 SS32 SP23 SP23

NOVARA EST -
NOVARA -
DIVIGNANO -
CRESSA -

415km - 16h09

 Snelheid beperkt tot 30 km/h op 0.5 km

415km - 16h10

 Snelheid beperkt tot 50 km/h op 0.4 km

416km - 16h11

 Snelheid beperkt tot 50 km/h

416km - 16h11

 Snelheid beperkt tot 30 km/h

- 416km - 16h11  Snelheid beperkt tot 30 km/h
- 416km - 16h11  Snelheid beperkt tot 50 km/h op 0.5 km
- 417km - 16h12  Snelheid beperkt tot 40 km/h

417km - 16h12








Neem bij de rotonde de 3de afslag: **Strada Provinciale 4** richting:

**NOVARA
MARANO TICINO**

- 417km - 16h12  Snelheid beperkt tot 50 km/h op 1.7 km
- 417km - 16h12  Gevaarlijke bocht naar links
- 420km - 16h16  Snelheid beperkt tot 50 km/h

421km - 16h17

Door Oleggio

- 421km - 16h18  Strada Provinciale 4 / Via Sempione (Oleggio) Fixed speed camera (50 km/h)
- 422km - 16h19  Snelheid beperkt tot 30 km/h
- 423km - 16h20  Neem bij de rotonde de 1ste afslag: **Strada Provinciale 4**
- 423km - 16h20  Snelheid beperkt tot 30 km/h op 0.4 km
- 423km - 16h20  Gevaarlijke bocht naar rechts
- 423km - 16h20  Snelheid beperkt tot 30 km/h
- 423km - 16h21  Aan de rotonde, Via Circonvallazione, de 1ste afslag: **Strada Provinciale 17**

Verlaat Oleggio

425km - 16h23

Vervolg uw weg: **Strada Provinciale 17**

- 425km - 16h24  Snelheid beperkt tot 50 km/h
- 428km - 16h26  Snelheid beperkt tot 50 km/h op 0.2 km
- 428km - 16h26 Vervolg uw weg: **Strada Provinciale 17**
- 430km - 16h29  Snelheid beperkt tot 50 km/h
- 430km - 16h29  Snelheid beperkt tot 50 km/h op 0.6 km
- 432km - 16h31  Gevaarlijke bocht naar links
- 432km - 16h31  Snelheid beperkt tot 50 km/h op 0.3 km

434km - 16h33

Sla rechtsaf : **Strada Provinciale 21**

- 434km - 16h33  Gevaarlijke bocht naar links
- 435km - 16h34  Snelheid beperkt tot 50 km/h op 0.3 km

435km - 16h34

Neem bij de rotonde de 3de afslag: **Strada Provinciale 20**

- 435km - 16h35  Snelheid beperkt tot 30 km/h op 0.2 km
- 435km - 16h35  Reeks gevaarlijke bochten op 0.9 km
- 438km - 16h37  Reeks gevaarlijke bochten op 0.9 km
- 440km - 16h39  Snelheid beperkt tot 50 km/h op 0.2 km

440km - 16h39


Door Fara Novarese

- 440km - 16h39  Snelheid beperkt tot 30 km/h

441km - 16h40

Vervolg uw weg: **Strada Provinciale 15-1**

441km - 16h40

 Reeks gevaarlijke bochten

441km - 16h40

 Rechts aanhouden : **Strada Provinciale 15-1**

441km - 16h40

 Snelheid beperkt tot 30 km/h op 0.5 km

Verlaat Fara Novarese

442km - 16h42

Vervolg uw weg: **Strada Provinciale 15-1**

444km - 16h43

 Snelheid beperkt tot 50 km/h op 0.5 km

444km - 16h44

Door Carpignano Sesia

444km - 16h44

 Neem bij de rotonde de 2de afslag: **Strada Provinciale 15-1 / Via Cavour**

445km - 16h44

 Sla rechtsaf : **Piazza Volontari della Libertà**

445km - 16h45

 Sla linksaf : **Via Roma**

445km - 16h45

 Sla rechtsaf : **Strada Provinciale 15-1**

445km - 16h46

 Snelheid beperkt tot 50 km/h

Verlaat Carpignano Sesia

445km - 16h46

Doorrijden voor: **Strada Provinciale 15-1**

446km - 16h46

 Snelheid beperkt tot 50 km/h op 1.4 km

446km - 16h47

Vervolg uw weg: **Strada Provinciale 65**

447km - 16h48

Neem bij de rotonde de 2de afslag: **Strada Provinciale 594**

448km - 16h49

 Neem bij de rotonde de 2de afslag: **Strada Provinciale 594**

450km - 16h51

Door Arborio

451km - 16h51

 Snelheid beperkt tot 30 km/h


451km - 16h51

 Reeks gevaarlijke bochten op 1.3 km

451km - 16h52

 Sla rechtsaf : **Strada Provinciale 61**

451km - 16h52

 Rechts aanhouden : **Strada Provinciale 61**

452km - 16h53

 Strada Provinciale 61 / Via Roma (Arborio) Fixed speed camera (50 km/h)

452km - 16h54


 Snelheid beperkt tot 50 km/h

Verlaat Arborio


452km - 16h54

Vervolg uw weg: **Strada Provinciale 61**

456km - 16h57

 Snelheid beperkt tot 50 km/h op 0.2 km


456km - 16h57

 Snelheid beperkt tot 30 km/h op 0.4 km

456km - 16h58

 Snelheid beperkt tot 50 km/h


456km - 16h58

 Gevaarlijke bocht naar rechts

460km - 17h01

Vervolg uw weg: **Strada Provinciale 3**

461km - 17h01

 Snelheid beperkt tot 30 km/h op 1.2 km

461km - 17h02

Door Buronzo


461km - 17h03

Neem **Strada Provinciale 3**

462km - 17h04

 Snelheid beperkt tot 30 km/h op 0.7 km

463km - 17h05

 Aan de rotonde, Corso Torino, de 2de afslag: **Strada Provinciale 3**

Verlaat Buronzo

463km - 17h05

Doorrijden voor: **Strada Provinciale 3**

463km - 17h06

 Snelheid beperkt tot 50 km/h op 0.7 km

464km - 17h07

 Snelheid beperkt tot 50 km/h op 2 km

466km - 17h10

Door Fornace Crocicchio

466km - 17h10

 Aan de rotonde, Strada Statale 230, de 2de afslag: **Strada Provinciale 3**

467km - 17h11

 Snelheid beperkt tot 50 km/h

Verlaat Fornace Crocicchio

467km - 17h11

Doorrijden voor: **Strada Provinciale 3**

469km - 17h12

 Neem bij de rotonde de 3de afslag: **Strada Provinciale 3**


469km - 17h12

 Snelheid beperkt tot 40 km/h

471km - 17h14

 Snelheid beperkt tot 50 km/h op 0.2 km

471km - 17h14

 Snelheid beperkt tot 30 km/h op 0.7 km

471km - 17h15

Door Carisio

472km - 17h15

 Reeks gevaarlijke bochten op 0.2 km

472km - 17h16

 Sla rechtsaf : **Strada Provinciale 3**

472km - 17h16

 Snelheid beperkt tot 50 km/h

Verlaat Carisio

472km - 17h16

Doorrijden voor: **Strada Provinciale 3**


472km - 17h17

 Gevaarlijke daling op 0.2 km

476km - 17h19

Door Santhià

476km - 17h19

 Snelheid beperkt tot 30 km/h op 0.3 km

476km - 17h20

 Sla rechtsaf : **Strada Provinciale 143**

477km - 17h21

 Snelheid beperkt tot 50 km/h op 0.2 km

Verlaat Santhià

477km - 17h21

Vervolg uw weg: **Strada Provinciale 143**


478km - 17h22

 Snelheid beperkt tot 50 km/h op 0.2 km

478km - 17h22

 Snelheid beperkt tot 50 km/h

478km - 17h22

 Snelheid beperkt tot 50 km/h op 0.4 km

479km - 17h23

 Neem bij de rotonde de 2de afslag: **Strada Provinciale 143**

479km - 17h23

 Snelheid beperkt tot 50 km/h op 1 km

480km - 17h24

 Neem bij de rotonde de 3de afslag: **Strada Provinciale 143**

480km - 17h24

 Snelheid beperkt tot 50 km/h op 0.2 km

483km - 17h27

 Snelheid beperkt tot 50 km/h

483km - 17h28

483km - 17h28

484km - 17h28

484km - 17h28

484km - 17h28

484km - 17h29

485km - 17h30

485km - 17h30

485km - 17h31

Door Cavaglià Snelheid beperkt tot 50 km/h op 0.2 km Sla linksaf : **Via Generale Pietro Giovanni Salino** Aan de rotonde, Via Cesare Vercellone, de 2de afslag: **Strada Provinciale 593** Snelheid beperkt tot 30 km/h op 0.6 km Sla rechtsaf : **Strada Provinciale 228** Reeks gevaarlijke bochten op 0.4 km Strada Provinciale 228 / Via Attilio Tempia (Cavaglià) Red light camera Snelheid beperkt tot 50 km/h op 0.5 km

Verlaat Cavaglià

485km - 17h31

486km - 17h32

486km - 17h32

486km - 17h32

Vervolg uw weg: **Strada Provinciale 228** Snelheid beperkt tot 30 km/h Snelheid beperkt tot 30 km/h Snelheid beperkt tot 30 km/h

488km - 17h34

488km - 17h34

Bij **Viverone**, vervolg uw weg Snelheid beperkt tot 50 km/h

488km - 17h34

488km - 17h34

489km - 17h36

490km - 17h37

491km - 17h39

493km - 17h41

495km - 17h43

Doorrijden voor: **Strada Provinciale 228**  Neem bij de rotonde de 2de afslag: **Strada Provinciale 228** Snelheid beperkt tot 50 km/h Snelheid beperkt tot 50 km/h Snelheid beperkt tot 50 km/h op 2.5 km Strada Provinciale 228 Red light camera Snelheid beperkt tot 50 km/h

496km - 17h43

496km - 17h43

496km - 17h44

496km - 17h44

496km - 17h44

Door Palazzo Canavese Strada Provinciale 228 / Via Statale (Palazzo Canavese) Red light camera Snelheid beperkt tot 30 km/h Aan de rotonde, Via Statale, de 2de afslag: **Strada Provinciale 228** Snelheid beperkt tot 50 km/h

Verlaat Palazzo Canavese

496km - 17h44

496km - 17h44

496km - 17h44

498km - 17h46

498km - 17h46

498km - 17h46

498km - 17h46

498km - 17h46

Doorrijden voor: **Strada Provinciale 228** Snelheid beperkt tot 30 km/h Snelheid beperkt tot 50 km/h Snelheid beperkt tot 50 km/h Snelheid beperkt tot 30 km/h op 0.2 km Neem bij de rotonde de 2de afslag: **Strada Provinciale 228 / Strada Statale 228 del Lago di Viverone** Neem bij de rotonde de 2de afslag: **Strada Provinciale 228 / Strada Statale 228 del Lago di Viverone** Snelheid beperkt tot 30 km/h

499km - 17h46

499km - 17h48

499km - 17h48

499km - 17h48

500km - 17h49

Door Bollengo Snelheid beperkt tot 30 km/h Aan de rotonde, Strada Statale 228 del Lago di Viverone, de 2de afslag: **Strada Provinciale 228** Snelheid beperkt tot 30 km/h op 0.2 km Snelheid beperkt tot 50 km/h

Verlaat Bollengo

500km - 17h49

500km - 17h49

500km - 17h49

500km - 17h49

Doorrijden voor: **Strada Provinciale 228** Neem bij de rotonde de 2de afslag: **Strada Provinciale 228** Snelheid beperkt tot 50 km/h op 1.2 km Strada Provinciale 228 (Ivrea) Red light camera

501km - 17h50

502km - 17h51

502km - 17h51

502km - 17h52

503km - 17h53

503km - 17h54

504km - 17h54

504km - 17h55

504km - 17h55

505km - 17h57

505km - 17h57

505km - 17h57




505km - 17h58

506km - 17h59

506km - 17h59

Door Ivrea

U rijdt nu 2 uur, denk aan een pauze.

 Deze weg wordt tijdelijk afgesloten. Gelieve de toegankelijkheid te controleren. Strada Provinciale 228 / Corso Vercelli (Ivrea) Red light cameraVervolg uw weg: **Corso Vercelli** Snelheid beperkt tot 30 km/h op 0.6 kmVervolg uw weg: **Corso Massimo D'Azeglio** Deze weg wordt tijdelijk afgesloten. Gelieve de toegankelijkheid te controleren. Neem bij de rotonde de 1ste afslag: **Via Circonvallazione** Sla rechtsaf : **Via Aosta** Snelheid beperkt tot 30 km/h Snelheid beperkt tot 30 km/h Snelheid beperkt tot 50 km/h Reeks gevaarlijke bochten op 0.4 km Snelheid beperkt tot 50 km/h

Verlaat Ivrea

506km - 17h59

509km - 18h03

510km - 18h04

511km - 18h05

513km - 18h08

513km - 18h08

514km - 18h09

514km - 18h09

518km - 18h13

518km - 18h13





519km - 18h15

519km - 18h15

519km - 18h15

520km - 18h16

520km - 18h16

Vervolg uw weg: **Strada Statale 26** Snelheid beperkt tot 50 km/h op 0.3 km Strada Statale 26 / Strada Statale 26 della Valle d'Aosta / Via Torino (Borgofranco d'Ivrea) Red light camera Strada Statale 26 / Strada Statale 26 della Valle d'Aosta / Via Aosta (Borgofranco d'Ivrea) Red light camera Snelheid beperkt tot 50 km/h Strada Statale 26 / Strada Statale 26 della Valle d'Aosta (Montestrutto) Fixed speed camera (50 km/h) Snelheid beperkt tot 50 km/h op 0.2 km Gevaarlijke bocht naar rechts Snelheid beperkt tot 40 km/h Strada Statale 26 / Strada Statale 26 della Valle d'Aosta / Via Nazionale (Airaile Inferiore) Fixed speed camera (110 km/h) Reeks gevaarlijke bochten op 0.6 km Strada Statale 26 / Strada Statale 26 della Valle d'Aosta / Via Nazionale (Carema) Fixed speed camera (50 km/h) Snelheid beperkt tot 30 km/h Snelheid beperkt tot 30 km/h Strada Statale 26 / Strada Statale 26 della Valle d'Aosta / Strada Statale della Val d'Aosta / Via Nazionale (Carema) Fixed speed camera (50 km/h)

520km - 18h17

 Snelheid beperkt tot 50 km/h

520km - 18h17

Door Pont-Saint-Martin

520km - 18h17

Vervolg uw weg: **Strada Statale 26 / Strada Statale 26 della Valle d'Aosta / Strada Statale della Val d'Aosta / Via Nazionale per Carema**

521km - 18h18

Vervolg uw weg: **Via della Resistenza**

522km - 18h19

Vervolg uw weg: **Via Emile Chanoux**

522km - 18h19

 Sla rechtsaf : **Strada Regionale 44**

522km - 18h19

 Reeks gevaarlijke bochten op 3.5 km

522km - 18h20

 Snelheid beperkt tot 50 km/h op 0.3 km

Verlaat Pont-Saint-Martin

522km - 18h20

Vervolg uw weg: **Strada Regionale 44** 

522km - 18h20

Vervolg uw weg: **Strada Regionale 44**

525km - 18h24

 Snelheid beperkt tot 50 km/h

526km - 18h24

 Snelheid beperkt tot 50 km/h op 0.5 km

526km - 18h25

 Snelheid beperkt tot 50 km/h

526km - 18h25

 Gevaarlijke bocht naar links

527km - 18h27

 Snelheid beperkt tot 50 km/h

527km - 18h27

Door Lillianes


528km - 18h28

Neem **Strada Regionale 44 / Strada della Valle del Lys**

529km - 18h29

 Reeks gevaarlijke bochten op 0.2 km

529km - 18h30

 Sla linksaf : **Località They**

529km - 18h30

 Sla rechtsaf

529km - 18h30

Blijf rechtdoor rijden

529km - 18h30

 En meteen daarna , sla linksaf : **Strada Regionale 44**

Verlaat Lillianes


529km - 18h30

Doorrijden voor: **Strada Regionale 44** 

530km - 18h31

 Reeks gevaarlijke bochten op 0.9 km

530km - 18h31

 Snelheid beperkt tot 50 km/h op 0.2 km


530km - 18h31

Bij **Fontainemore**, vervolg uw weg

531km - 18h32

 Sla linksaf : **Strada Regionale 44**

531km - 18h32

 Snelheid beperkt tot 50 km/h op 0.6 km


531km - 18h32

Doorrijden voor: **Strada Regionale 44** 

532km - 18h33

 Reeks gevaarlijke bochten op 0.7 km


534km - 18h35

 Snelheid beperkt tot 50 km/h op 0.6 km


534km - 18h35

 Reeks gevaarlijke bochten op 0.9 km

535km - 18h37

 Snelheid beperkt tot 50 km/h op 0.3 km

536km - 18h38

 Snelheid beperkt tot 50 km/h op 0.7 km


538km - 18h40

 Snelheid beperkt tot 50 km/h op 0.5 km

538km - 18h40

 Reeks gevaarlijke bochten op 2 km

538km - 18h41

 Rechts aanhouden : **Strada Regionale 44**

539km - 18h41

 Snelheid beperkt tot 50 km/h

541km - 18h44

Bij **Boury**, vervolg uw weg

541km - 18h44

Neem **Strada Regionale 44**

541km - 18h44

Bij **Pont Trenta**, Vervolg uw weg: **Strada Regionale 44 / Località Pont de Trenta / Strada della Valle del Lys**

541km - 18h44

 Reeks gevaarlijke bochten op 1.4 km


545km - 18h48

 Reeks gevaarlijke bochten op 1.9 km

546km - 18h49

 Snelheid beperkt tot 50 km/h

547km - 18h50

 Snelheid beperkt tot 50 km/h op 0.2 km

547km - 18h50

Door Gressoney-Saint-Jean

548km - 18h53

 Reeks gevaarlijke bochten op 0.9 km

548km - 18h53

 Sla linksaf

548km - 18h53

 Sla rechtsaf


548km - 18h53

Neem **Strada Regionale 44**

549km - 18h53

 Strada Regionale 44 / Strada della Valle del Lys (Gressoney-Saint-Jean) Fixed speed camera (50 km/h)

549km - 18h54

 Snelheid beperkt tot 50 km/h op 0.2 km

Verlaat Gressoney-Saint-Jean

549km - 18h54

Vervolg uw weg: **Strada Regionale 44** 

551km - 18h55

 Reeks gevaarlijke bochten op 3 km

554km - 18h59

 Snelheid beperkt tot 50 km/h

554km - 18h59

Neem **Località Tache / Strada della Valle del Lys**

555km - 18h59

Door **Gressoney-La-Trinité****Aankomst: Gressoney-la-Trinité, Località Tache**

Controleer uw bandenspanning minstens één keer per maand en voor elke lange reis.