

 3 routes mogelijk volgens de routeplanner : Merishausen > Vals

Tijd:	04h14 (00h05 snelweg) Geen vertraging door verkeersdrukte bij vertrek om 11h19
Afstand:	210 km (6 km snelweg)
Geschatte kosten:	€ 33,92 (brandstof € 33,92)



Vertrek: Merishausen, Hauptstrasse

Verlaat Merishausen

Vervolg uw weg: **Hauptstrasse**

Verlaat Merishausen

2.3km - 00h02

Blijf rechtdoor rijden

3.7km - 00h03

 Reeks gevaarlijke bochten op 1.2 km

5km - 00h05

Door Schaffhausen

7.6km - 00h09

 Neem bij de rotonde de 2de afslag: **Spitalstrasse**

7.7km - 00h09

 Sla rechtsaf : **Adlerstrasse**

7.9km - 00h10

 Sla rechtsaf

7.9km - 00h10

 En meteen daarna , sla rechtsaf : **15 / 4 / E54 / Bachstrasse**

8.5km - 00h11

 Sla linksaf : **13 / 14 / 15 / Grand Tour of Switzerland / Rheinuferstrasse**

8.7km - 00h11

 Rechts aanhouden : **13 / 14**

Verlaat Schaffhausen

8.8km - 00h11

Bij **Feuerthalen**, Vervolg uw weg: **13 / 14 / 15 / Grand Tour of Switzerland / Zürcherstrasse**

13

12.7km - 00h17

Door Neuparadies

12.9km - 00h17

 Sla rechtsaf : **14**

Verlaat Neuparadies

13.2km - 00h18

14


Vervolg uw weg: **14**

14.8km - 00h19

15.1km - 00h20

15.2km - 00h20

15.2km - 00h20

Door Schlatt (Thurgau) Gevaarlijke bocht naar rechts Sla linksaf En meteen daarna , sla rechtsaf : **14**

Verlaat Schlatt (Thurgau)

15.7km - 00h20


14

Doorrijden voor: **14**

19km - 00h24

19.2km - 00h24

19.4km - 00h24

Door Truttikon Reeks gevaarlijke bochten Sla linksaf : **14**

Verlaat Truttikon

19.7km - 00h25

14

Doorrijden voor: **14**

24.2km - 00h30

32.8km - 00h39

 Reeks gevaarlijke bochten op 0.2 km In de omgeving van **Frauenfeld**, Links aanhouden : **14**

33.4km - 00h40

34.4km - 00h42




34.4km - 00h42

35.1km - 00h43

35.3km - 00h44


36.1km - 00h45

36.8km - 00h46

Door Frauenfeld Neem bij de rotonde de 1ste afslag: **Rheinstrasse** Gevaarlijke bocht naar rechts Aan de rotonde, Postplatz, de 2de afslag: **Rathausplatz** Aan de rotonde, Am Holdertor, de 1ste afslag: **Sankt Gallerstrasse** Reeks gevaarlijke bochten op 0.6 km Links aanhouden : **Sankt Gallerstrasse**

Verlaat Frauenfeld

39.4km - 00h48

Vervolg uw weg: **Frauenfelderstrasse** 

39.4km - 00h48

40.8km - 00h50

40.9km - 00h50

Door Matzingen Sla rechtsaf : **Frauenfelderstrasse**Vervolg uw weg: **Sankt Gallerstrasse**


Verlaat Matzingen

41.4km - 00h51

Vervolg uw weg: **Sankt Gallerstrasse** 

41.8km - 00h51

42.5km - 00h52

Vervolg uw weg: **Frauenfelderstrasse**  Gevaarlijke bocht naar rechts

43.5km - 00h53

44km - 00h54

44.2km - 00h54

Door WängiAan de rontonde, Frauenfelderstrasse, de 2de afslag: **7**

Gevaarlijke bocht naar rechts

Verlaat Wängi

44.8km - 00h55

7

46.7km - 00h57

Vervolg uw weg: **7**Door **Münchwilen Thurgau**

51.3km - 01h03

51.3km - 01h03

52.1km - 01h04

Door Wil SGVervolg uw weg: **7 / Zürcherstrasse**Neem bij de rotonde de 2de afslag: **7**

Verlaat Wil SG

52.8km - 01h06

7

Doorrijden voor: **7**

53.1km - 01h06

53.2km - 01h06

Door Wil SGAan de rontonde, Sankt Gallerstrasse, de 1ste afslag: **Georg Rennerstrasse**

Verlaat Wil SG

54km - 01h07

54.3km - 01h08

Vervolg uw weg: **Georg Rennerstrasse**Links aanhouden : **Georg Rennerstrasse** richting:

WATTWIL
TOGGENBURG
RICKENBACH
SCHWARZENBACH

54.4km - 01h08

Sla linksaf richting:

WILDHAUS
WATTWIL
TOGGENBURG

54.4km - 01h08

Neem bij de rotonde de 2de afslag: **16**

60.1km - 01h13



Gevaarlijke bocht naar rechts

61.4km - 01h15



Reeks gevaarlijke bochten op 1.2 km

64.3km - 01h18

64.3km - 01h18

64.3km - 01h18

64.6km - 01h18


Sla linksaf : **Engi**

Deze weg wordt tijdelijk afgesloten. Gelieve de toegankelijkheid te controleren.

U rijdt nu 2 uur, denk aan een pauze.

**Engi**

68.2km - 01h22

 Gevaarlijke bocht naar rechts

69.3km - 01h23

Vervolg uw weg: **Umfahrungsstrasse**

70.1km - 01h24

Vervolg uw weg: **Steinegg**

71km - 01h24

Door Wattwil

71km - 01h24

 Neem **afslag** naar:


71.5km - 01h25

 Sla rechtsaf : **16 / 8**

71.9km - 01h26

 Gevaarlijke bocht naar rechts

72.9km - 01h27

 Links aanhouden : **16**

73.2km - 01h28

 Reeks gevaarlijke bochten op 0.4 km


Verlaat Wattwil

75.6km - 01h32

16

Vervolg uw weg: **16**

76.3km - 01h33

 Links aanhouden : **16**

76.8km - 01h33

Door Ebnat-Kappel

79.8km - 01h35

 Sla linksaf : **16**

Verlaat Ebnat-Kappel

81km - 01h37

16

Doorrijden voor: **16** 

85.5km - 01h42

Door **Nesslau**

86km - 01h43

 Reeks gevaarlijke bochten op 2.5 km

89.9km - 01h48

 Reeks gevaarlijke bochten op 1.7 km

91.1km - 01h49

 Gevaarlijke daling op 0.2 km

97.7km - 01h57

 Reeks gevaarlijke bochten op 0.3 km

99.9km - 02h00

U rijdt nu 2 uur, denk aan een pauze.

101km - 02h01

 Reeks gevaarlijke bochten

103km - 02h03

 Reeks gevaarlijke bochten op 2.5 km

105km - 02h06

 Gevaarlijke daling op 0.7 km

107km - 02h09

 Reeks gevaarlijke bochten op 3.5 km

108km - 02h09

 Gevaarlijke daling op 0.2 km

110km - 02h11

Door Gams

110km - 02h12

 Sla rechtsaf : **16**

Verlaat Gams

111km - 02h13

16

Doorrijden voor: **16**

112km - 02h15

 Reeks gevaarlijke bochten op 0.8 km

115km - 02h19


 Reeks gevaarlijke bochten op 0.8 km

115km - 02h19

115km - 02h19

115km - 02h21

117km - 02h24

Door BuchsVervolg uw weg: **13 / 16 / Grand Tour of Switzerland / Sankt Gallerstrasse**Vervolg uw weg: **13** Gevaarlijke bocht naar rechts

Verlaat Buchs

118km - 02h25

13


121km - 02h29

Bij **Rans**, Vervolg uw weg: **13 / Churerstrasse**  Reeks gevaarlijke bochten op 0.5 km

124km - 02h33

125km - 02h34

125km - 02h34

Door Fontnas Sla linksaf : **13** Gevaarlijke bocht naar rechts

Verlaat Fontnas

126km - 02h35

13

Vervolg uw weg: **13** 

127km - 02h37

127km - 02h37

Bij **Trübbach**, Neem bij de rotonde de 3de afslag : **Staatsstrasse** Links aanhouden : **Staatsstrasse** richting:

BALZERS

127km - 02h37

Vervolg uw weg: **Gagoz** 

127km - 02h37

Entry into Liechtenstein

128km - 02h38

Neem bij de rotonde de 2de afslag: **Gagoz**

129km - 02h39

129km - 02h39

129km - 02h40

Door Balzers Reeks gevaarlijke bochten op 0.6 km Sla rechtsaf : **Grand Tour of Switzerland**

Verlaat Balzers

131km - 02h43

Vervolg uw weg: **Grand Tour of Switzerland / Neue Churerstrasse** 

131km - 02h43

132km - 02h43

134km - 02h46

136km - 02h48

Entry into Swiss Reeks gevaarlijke bochten op 1.3 km Reeks gevaarlijke bochten Reeks gevaarlijke bochten op 2.5 km

136km - 02h48

 Gevaarlijke daling op 0.4 km

137km - 02h50

Door Maienfeld

137km - 02h50

 Snelheid beperkt tot 30 km/h op 0.6 km

138km - 02h52

Vervolg uw weg: **Grabenstrasse**

138km - 02h52

Vervolg uw weg: **Stutz**

138km - 02h52

Vervolg uw weg: **Aeuli**

138km - 02h52

 Sla linksaf : **Landstrasse**

Verlaat Maienfeld

139km - 02h53

Vervolg uw weg: **Landstrasse**

143km - 02h57

Door Karlihof

143km - 02h57

 Reeks gevaarlijke bochten

143km - 02h57

 Sla linksaf : **13 / Numero 3**

145km - 02h59

Door **Igis**

146km - 03h00

 Reeks gevaarlijke bochten op 0.2 km

148km - 03h04

 Reeks gevaarlijke bochten

152km - 03h08


 Neem bij de rotonde de 1ste afslag: **13 / Numero 3**

Verlaat Karlihof

154km - 03h10

Door Chur

154km - 03h11

 Gevaarlijke bocht naar links

157km - 03h16

 Reeks gevaarlijke bochten op 0.4 km

157km - 03h16

 Neem bij de rotonde de 1ste afslag

157km - 03h16

 En meteen daarna , sla linksaf : **Numero 3 / Malixerstrasse**

158km - 03h17

 Sla rechtsaf : **Umfahrung Süd**

158km - 03h17

 Gevaarlijke daling op 0.7 km

159km - 03h19

 Sla linksaf : **13** richting:

<p style="text-align: center;">DOMAT/EMS FELSBERG REICHENAU</p>

Verlaat Chur

160km - 03h20

13

Vervolg uw weg: **13** 

163km - 03h22

Door **Ems**

164km - 03h25

 Reeks gevaarlijke bochten op 0.3 km

167km - 03h28

 Gevaarlijke daling op 0.2 km

167km - 03h28

Sla rechtsaf 


167km - 03h28

 En meteen daarna , sla linksaf : **19** richting:

19

**SAN BERNARDINO
THUSIS
DISENTIS/MUSTÉR
FLIMS**

167km - 03h29

 Links aanhouden : **19**


169km - 03h31

 Reeks gevaarlijke bochten

171km - 03h33

 **Trin**

174km - 03h36

 Links aanhouden : **19**

176km - 03h37

 **Flimsenstein**

182km - 03h44

 Gevaarlijke daling op 0.7 km

182km - 03h44

 Reeks gevaarlijke bochten op 1.5 km

185km - 03h48

 Gevaarlijke daling op 0.2 km

186km - 03h49

 Gevaarlijke bocht naar rechts

186km - 03h49

Door Casanova

187km - 03h50

 Gevaarlijke daling op 0.2 km

187km - 03h50

 Sla linksaf : **19**

Verlaat Casanova

188km - 03h50

Vervolg uw weg: **19** 

19

189km - 03h51

Neem bij de rotonde de 3de afslag: **Via Sogn Martin** 

189km - 03h51

 Reeks gevaarlijke bochten op 0.5 km

189km - 03h52

 Neem bij de rotonde de 2de afslag: **Via Sogn Martin**

190km - 03h52

Door Ilanz

190km - 03h53

 Sla rechtsaf : **Valsenstrasse**

Verlaat Ilanz

190km - 03h54

Blijf rechtdoor rijden 

190km - 03h54

 Reeks gevaarlijke bochten op 1 km

193km - 03h57

 Reeks gevaarlijke bochten op 0.8 km

195km - 03h58

 Reeks gevaarlijke bochten op 2.5 km

199km - 04h02

Vervolg uw weg: **Via Val** 

200km - 04h03

 Reeks gevaarlijke bochten op 0.5 km

201km - 04h04




 Reeks gevaarlijke bochten op 7 km

202km - 04h06

 Gevaarlijke daling op 0.2 km

202km - 04h06

Sla linksaf : **Lunschania** 

- 208km - 04h12 Sla linksaf
- 208km - 04h12  In de omgeving van **Vals**, Sla linksaf
- 208km - 04h12  Sla linksaf
- 208km - 04h13  En meteen daarna , sla rechtsaf : **Schafhalte**

209km - 04h14 Vervolg uw weg: **Schafhalta**

210km - 04h14 Vervolg uw weg: **Zameia**

210km - 04h14 **U komt in Vals**

210km - 04h14  Sla linksaf : **Platz**

210km - 04h14  Snelheid beperkt tot 30 km/h

Aankomst: Vals, Platz

Controleer uw bandenspanning minstens één keer per maand en voor elke lange reis.