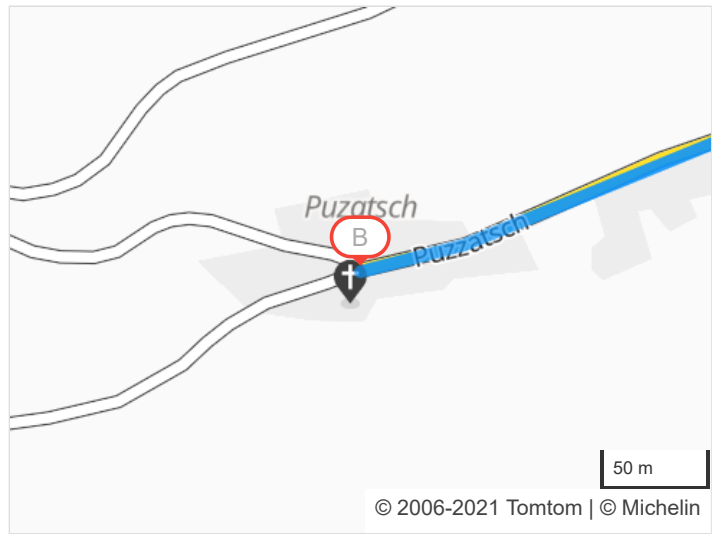
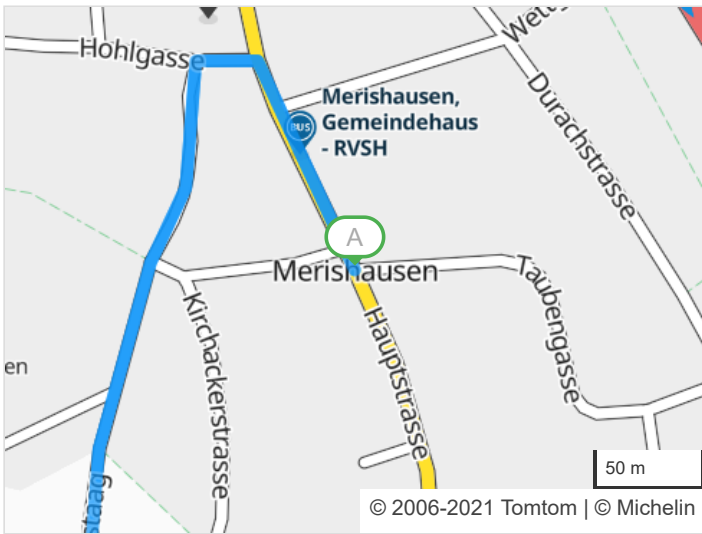


 3 routes mogelijk volgens de routeplanner : Merishausen > Putzatsch

**Tijd:** **06h13 (00h15 snelweg)**  
 Geen vertraging door verkeersdrukte bij vertrek om 14h27

**Afstand:** 315 km (17 km snelweg)



**Geschatte kosten:** € 52,38 (brandstof € 52,38)







**Vertrek: Merishausen, Hauptstrasse**

**Verlaat Merishausen**

Vervolg uw weg: **Hauptstrasse**


- 0.1km - 00h00  Sla linksaf
  - 0.1km - 00h00  En meteen daarna , sla linksaf : **Kirchgasse**
- Verlaat Merishausen

- 4km - 00h05 Sla linksaf : **Randenstrasse** 
- 4.9km - 00h06  Gevaarlijke daling op 2.5 km
- 5.8km - 00h07  Rechts aanhouden : **Randenstrasse**
- 5.8km - 00h07  Gevaarlijke daling op 1.3 km

8.6km - 00h11

Bij **Beggingen**, vervolg uw weg

8.7km - 00h11

 Sla linksaf : **Hohlengasse**

8.8km - 00h11

Sla rechtsaf : **Wiesental**

9.3km - 00h12

**Door Beggingen**


9.3km - 00h12

 Sla rechtsaf : **Wiesental**

9.5km - 00h12

 Sla linksaf : **Dorfstrasse**

9.7km - 00h13

 Links aanhouden : **Dorfstrasse**

9.9km - 00h13

Vervolg uw weg: **Hauptstrasse**

10.1km - 00h13

 Links aanhouden : **Hauptstrasse**

Verlaat Beggingen

12.5km - 00h16

Vervolg uw weg: **Beggingerstrasse**

13.1km - 00h16

**Door Schleitheim**

13.3km - 00h17

 Sla rechtsaf : **Beggingerstrasse**

13.6km - 00h17

 Sla rechtsaf : **Gemeindehausplatz**

13.7km - 00h17

 Sla linksaf : **Poststrasse**

14.1km - 00h18

 Sla linksaf : **Bahnhofstrasse**

14.3km - 00h19

 Sla rechtsaf : **14**

Verlaat Schleitheim

15.3km - 00h20

Bij **Talmühle**, Vervolg uw weg: **14 / Römerstrasse Neckar-Alb-Aare / Schwarzwaldstrasse** 

14

15.9km - 00h21

 In de omgeving van **Stühlingen**, Rechts aanhouden : **14**

16km - 00h21

 Bij **Oberwiesen**, Links aanhouden : **14 / Römerstrasse Neckar-Alb-Aare / Schwarzwaldstrasse**

16.3km - 00h21

**Entry into Germany**

16.4km - 00h21

Bij **Stühlingen**, Sla linksaf : **B314**

B314

17.8km - 00h22

Door **Stühlingen**

28.9km - 00h31

 Gevaarlijke daling op 0.2 km

33km - 00h34

In de omgeving van **Bad Zurzach**, Sla rechtsaf : **A98** richting:



A98

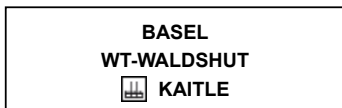
WALDSHUT-TIENGEN  
BASEL

36.9km - 00h37

 **Bürgerwaldtunnel**

39.3km - 00h39

In de omgeving van **Waldshut**, Sla rechtsaf richting:

**B34**

39.3km - 00h39

Snelheid beperkt tot 40 km/h

39.4km - 00h40

Vervolg uw weg: **B34 / E54****B34****E54**

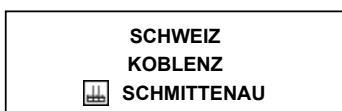
39.9km - 00h40

**Door Waldshut**

40.8km - 00h41

 Aan de rontonde, Konstanzer Straße, de 2de afslag: **B34 / E54 / Konstanzer Straße**

42.2km - 00h43

 Sla linksaf : **Rheinbrückenstraße** richting:

42.3km - 00h43

Snelheid beperkt tot 20 km/h

42.4km - 00h43

Snelheid beperkt tot 50 km/h

Verlaat Waldshut

42.4km - 00h43

**Entry into Swiss**

42.7km - 00h44

Vervolg uw weg: **7****7**

42.7km - 00h44

Reeks gevaarlijke bochten

43km - 00h44

 Links aanhouden : **7**

43.2km - 00h44

Vervolg uw weg: **5****5**

49.9km - 00h52

Gevaarlijke bocht naar rechts

52.7km - 00h54

**Door Siggenthal Station**

54.3km - 00h56

 Sla rechtsaf : **Römerstrasse Neckar-Alb-Aare / Stillistrasse**

Verlaat Siggenthal Station

54.8km - 00h57

Doorrijden voor: **5****5**

55km - 00h57

Snelheid beperkt tot 40 km/h

55.1km - 00h57

**Door Stilli**

55.1km - 00h57

Reeks gevaarlijke bochten

55.1km - 00h57

 Sla linksaf : **5**

55.1km - 00h57

 Snelheid beperkt tot 40 km/h

Verlaat Stilli

56.2km - 00h58

### Door Brugg

59.1km - 01h04

 Sla linksaf : **5 / Numero 3 / Bahnhofplatz / Römerstrasse Neckar-Alb-Aare**

59.6km - 01h05

 Sla linksaf : **Numero 3 / Römerstrasse Neckar-Alb-Aare / Zürcherstrasse**

Verlaat Brugg

59.6km - 01h05

### Door Windisch

59.6km - 01h05

Vervolg uw weg: **Numero 3 / Römerstrasse Neckar-Alb-Aare / Zürcherstrasse**

59.7km - 01h05

 Aan de rotonde, Römerstrasse Neckar-Alb-Aare, de 2de afslag: **Numero 3 / Römerstrasse Neckar-Alb-Aare / Zürcherstrasse**

59.9km - 01h05

 Gevaarlijke bocht naar rechts

60.2km - 01h06

 Aan de rotonde, Römerstrasse Neckar-Alb-Aare, de 1ste afslag: **Hauserstrasse**

60.4km - 01h06

 Rechts aanhouden : **Hauserstrasse**

61.3km - 01h08

 Neem bij de rotonde de 2de afslag: **Umfahrung Hausen**

Verlaat Windisch

61.4km - 01h08

Bij **Hausen (Aargau)**, Vervolg uw weg: **Umfahrung Hausen**

61.5km - 01h08

 Reeks gevaarlijke bochten

61.7km - 01h08

 Deze weg wordt tijdelijk afgesloten. Gelieve de toegankelijkheid te controleren.


61.7km - 01h08

U rijdt nu 2 uur, denk aan een pauze.

62km - 01h08

Door **Hausen (Aargau)**

63.7km - 01h10

 Gevaarlijke bocht naar links

63.7km - 01h10

Vervolg uw weg: **Lenzburgerstrasse**

65.5km - 01h12

 Gevaarlijke bocht naar rechts

67km - 01h13

 Neem bij de rotonde de 2de afslag: **Lenzburgerstrasse**

67.5km - 01h14

Neem bij de rotonde de 1ste afslag: **Birrfeldstrasse**

68.2km - 01h14

### Door Mägenwil

68.4km - 01h15

 Neem bij de rotonde de 1ste afslag: **Hauptstrasse**

68.6km - 01h15

Vervolg uw weg: **Mägenwilerstrasse**

Verlaat Mägenwil

68.8km - 01h15

### Door Othmarsingen

68.9km - 01h15

 Aan de rotonde, Jakob-Kreisel, de 3de afslag: **Dottikerstrasse**

Verlaat Othmarsingen

69.6km - 01h16

Vervolg uw weg: **Dottikerstrasse**

70.4km - 01h17

Vervolg uw weg: **Othmarsingerstrasse**

71.3km - 01h18

**Door Dottikon**

71.9km - 01h19

Vervolg uw weg: **Wohlerstrasse**

72.2km - 01h19

 Sla rechtsaf : **Bahnhofstrasse**

Verlaat Dottikon

73.3km - 01h21

Vervolg uw weg: **Bahnhofstrasse**

73.8km - 01h22

**Door Dintikon**

73.9km - 01h22

 Neem bij de rotonde de 3de afslag: **1 / 25**

Verlaat Dintikon

74.5km - 01h23

In de omgeving van **Wohlen (Aargau)**, Vervolg uw weg: **1 / 25** 

1

75.8km - 01h24

Neem bij de rotonde de 1ste afslag: **Unterdorfstrasse** 

76.3km - 01h24

**Door Villmergen**

77km - 01h25

Vervolg uw weg: **Mitteldorfstrasse**

77.2km - 01h26

Vervolg uw weg: **Oberdorfstrasse**

77.5km - 01h26

Vervolg uw weg: **Hilfikerstrasse**

Verlaat Villmergen

78.4km - 01h27

Vervolg uw weg: **Hauptstrasse**

79.7km - 01h29

Vervolg uw weg: **Hilfikerstrasse**

80.6km - 01h29

**Door Sarmenstorf**

81.5km - 01h31

 Neem bij de rotonde de 2de afslag: **Fahrwangerstrasse**

Verlaat Sarmenstorf

82.1km - 01h32

Vervolg uw weg: **Fahrwangerstrasse**

82.6km - 01h32

Vervolg uw weg: **Sarmenstorferstrasse**

82.7km - 01h32

**Door Fahrwangen**

83.3km - 01h33

Vervolg uw weg: **Aescherstrasse**

83.9km - 01h34

Bij **Meisterschwanden**, Vervolg uw weg: **Sarmenstorferstrasse**

Verlaat Fahrwangen

84.7km - 01h35

Vervolg uw weg: **Grand Tour of Switzerland**

93.2km - 01h45

26

97.4km - 01h49

101km - 01h54

104km - 01h58

105km - 02h00

107km - 02h01

Vervolg uw weg: **26**Door **Hochdorf**

Gevaarlijke bocht naar links



Gevaarlijke bocht naar rechts

U rijdt nu 2 uur, denk aan een pauze.



Gevaarlijke bocht naar rechts

109km - 02h04

112km - 02h08

113km - 02h08

113km - 02h09

Door **Emmen**

Reeks gevaarlijke bochten op 1 km

Sla rechtsaf : **2 / Grand Tour of Switzerland**Links aanhouden : **2**

Verlaat Emmen

113km - 02h09

113km - 02h09

113km - 02h09

Door **Littau**Sla linksaf : **2 / Grand Tour of Switzerland**Rechts aanhouden : **2 / Grand Tour of Switzerland**

Verlaat Littau

115km - 02h12

115km - 02h12

115km - 02h13

116km - 02h15

116km - 02h15

117km - 02h17

Door **Lucerne**Vervolg uw weg: **2 / Baselstrasse / Grand Tour of Switzerland**

Gevaarlijke bocht naar rechts

Sla rechtsaf : **Hallwilerweg**Vervolg uw weg: **2a / 4 / Obergrundstrasse**Sla linksaf : **4**

Verlaat Lucerne

118km - 02h19

4

118km - 02h19

119km - 02h20

Vervolg uw weg: **4**Neem bij de rotonde de 1ste afslag: **4**Neem bij de rotonde de 2de afslag: **4**

120km - 02h21

120km - 02h22

Door **Kriens**Aan de rontonde, Schlund, de 3de afslag: **4** richting:

A4

STANS - HERGISWIL  
HORW-SÜD  
HINTERBACH  
KLEINWIL  
SCHWENDELBERG  
WINKEL

121km - 02h22

121km - 02h23

123km - 02h25

**Tunnel Spier**

Gevaarlijke bocht naar links

Neem bij de rotonde de 4de afslag: **4** richting:

**GOTTHARD  
SARNEN  
STANS  
ZENTRUM**

- 124km - 02h26  Gevaarlijke bocht naar links
- 125km - 02h28  Reeks gevaarlijke bochten op 2 km
- 129km - 02h33  Gevaarlijke daling op 0.3 km
- 129km - 02h33  Gevaarlijke daling op 0.2 km
- 129km - 02h33  Rechts aanhouden : **4**
- 130km - 02h34  Reeks gevaarlijke bochten op 0.3 km
- 132km - 02h36  Reeks gevaarlijke bochten op 1.2 km
- 132km - 02h36  Snelheid beperkt tot 30 km/h

Verlaat Kriens

- 133km - 02h38 **Door Alpnach**
- 134km - 02h39  Aan de rontonde, Brünigstrasse, de 2de afslag: **4**
- 134km - 02h39  Gevaarlijke bocht naar rechts

Verlaat Alpnach

- 134km - 02h39 Doorrijden voor: **4**

4

- 138km - 02h44 **Door Sarnen**
- 139km - 02h45  Sla rechtsaf : **4**
- 139km - 02h45  Reeks gevaarlijke bochten op 1.5 km

Verlaat Sarnen

- 140km - 02h47 Doorrijden voor: **4** 

4

- 142km - 02h49  Gevaarlijke bocht naar links

- 147km - 02h55 Sla linksaf richting:



INTERLAKEN - A8 - LUNGERN

- 147km - 02h55 Vervolg uw weg: **Tunnel Giswil**










- 149km - 02h57 Vervolg uw weg: **4** 

4

- 150km - 02h58  Reeks gevaarlijke bochten op 1.2 km



- 153km - 03h01 Vervolg uw weg: **4**

- 153km - 03h01  **Tunnel Lungern**

- 161km - 03h10  Reeks gevaarlijke bochten op 4 km
- 161km - 03h10  Gevaarlijke daling op 0.4 km
- 161km - 03h11  Gevaarlijke daling op 0.3 km
- 162km - 03h12  Links aanhouden : **4**
- 163km - 03h13  Gevaarlijke daling op 2.5 km
- 164km - 03h14  Gevaarlijke daling op 0.6 km
- 167km - 03h17  Reeks gevaarlijke bochten op 0.5 km

- 167km - 03h17
- 169km - 03h21
- 169km - 03h22

**Door Meiringen**

-  Reeks gevaarlijke bochten op 0.2 km
  -  Neem bij de rotonde de 2de afslag: **11 / 6**
- Verlaat Meiringen

- 170km - 03h22

**Door Schattenhalb**

- 170km - 03h23

11

Vervolg uw weg: **11 / 6**

- 172km - 03h25

-  Reeks gevaarlijke bochten op 4.5 km

- 174km - 03h28
- 175km - 03h29

**Door Innertkirchen**




















Neem **11**

Verlaat Innertkirchen

- 175km - 03h29

11

Vervolg uw weg: **11** 

- 178km - 03h32  Reeks gevaarlijke bochten op 0.5 km
- 180km - 03h35  Reeks gevaarlijke bochten op 3.5 km
- 182km - 03h37  Rechts aanhouden : **11**
- 187km - 03h43  Deze weg wordt tijdelijk afgesloten. Gelieve de toegankelijkheid te controleren.
- 189km - 03h45  Reeks gevaarlijke bochten op 7 km
- 197km - 03h56  Snelheid beperkt tot 40 km/h
- 197km - 03h56  Snelheid beperkt tot 40 km/h op 0.2 km
- 197km - 03h56  Gevaarlijke bocht naar rechts
- 198km - 03h57  Reeks gevaarlijke bochten op 0.5 km
- 200km - 03h59  Reeks gevaarlijke bochten op 0.2 km
- 202km - 04h02 U rijdt nu 2 uur, denk aan een pauze.
- 203km - 04h03  Reeks gevaarlijke bochten op 1.9 km
- 207km - 04h08  Reeks gevaarlijke bochten op 0.4 km
- 207km - 04h08  Gevaarlijke daling op 0.9 km
- 208km - 04h09  Gevaarlijke daling op 2.5 km
- 210km - 04h12  Gevaarlijke daling op 0.5 km
- 211km - 04h13  Gevaarlijke daling op 1.4 km
- 212km - 04h14  Gevaarlijke daling op 1.4 km
- 215km - 04h17  Gevaarlijke daling op 0.3 km
- 215km - 04h18  Reeks gevaarlijke bochten op 1.1 km



215km - 04h18

 Gevaarlijke daling op 0.4 km

218km - 04h21

 **Depoorter**


218km - 04h21

 Reeks gevaarlijke bochten op 1.8 km

220km - 04h24

**Door Wassen**

220km - 04h24

 Sla rechtsaf : **2**

Verlaat Wassen

220km - 04h25

Vervolg uw weg: **2** 

2

222km - 04h26

 Reeks gevaarlijke bochten op 1.4 km

224km - 04h29

 Reeks gevaarlijke bochten op 11 km

224km - 04h29

 Bij **Göschenen**, Neem bij de rotonde de 3de afslag : **2** richting:

**I - ITALIEN**  
**PÄSSE/PASSI/COLS**  
**ANDERMATT**

227km - 04h32

 **Gotthardtunnel**

229km - 04h35

Neem bij de rotonde de 3de afslag: **Gotthardstrasse**

230km - 04h36

**Door Andermatt**

230km - 04h36

 Aan de rontonde, Gotthardstrasse, de 2de afslag: **19**

Verlaat Andermatt

231km - 04h38

Vervolg uw weg: **19** 

19

235km - 04h42

 Deze weg wordt tijdelijk afgesloten. Gelieve de toegankelijkheid te controleren.

241km - 04h48

 Reeks gevaarlijke bochten op 2.5 km

244km - 04h51

 Reeks gevaarlijke bochten op 1.6 km

246km - 04h54

 Gevaarlijke daling op 0.2 km

247km - 04h55

 Gevaarlijke daling op 1.4 km

249km - 04h58

 Reeks gevaarlijke bochten op 0.4 km

252km - 05h00

 Reeks gevaarlijke bochten op 0.2 km

254km - 05h03

 Reeks gevaarlijke bochten op 0.5 km


256km - 05h06

 Gevaarlijke daling op 0.7 km

258km - 05h08

 Reeks gevaarlijke bochten op 2.5 km

262km - 05h12

 Snelheid beperkt tot 30 km/h op 0.3 km

262km - 05h13

 Links aanhouden : **19**

262km - 05h13

 Links aanhouden : **19**


263km - 05h14

 Reeks gevaarlijke bochten

264km - 05h15

 Gevaarlijke daling op 0.8 km

269km - 05h20

 Snelheid beperkt tot 30 km/h op 0.2 km

269km - 05h21

 Gevaarlijke daling op 0.3 km

279km - 05h32

 Gevaarlijke daling op 0.2 km

281km - 05h33

 Gevaarlijke bocht naar links

290km - 05h43

Neem bij de rotonde de 1ste afslag: **Via Sogn Martin** 

290km - 05h43

 Reeks gevaarlijke bochten op 8 km

291km - 05h43

Door **Ilanz**

291km - 05h43

 Neem bij de rotonde de 1ste afslag: **Via Sogn Martin**

293km - 05h45

Neem **Via Principala** 


297km - 05h51

**Door Cumbel**

297km - 05h51

Neem **Val Caparli**

297km - 05h51

 Snelheid beperkt tot 30 km/h op 0.3 km

297km - 05h51

Vervolg uw weg: **Bargia Stgira**

297km - 05h51

Vervolg uw weg: **Cadruvi**

298km - 05h51

Vervolg uw weg: **Via Principala**

298km - 05h52

Vervolg uw weg: **Mulin**

298km - 05h52

Vervolg uw weg: **Via Principala**

Verlaat Cumbel

299km - 05h53

Vervolg uw weg: **Davos Caplan** 

299km - 05h54

**Door Vella**

299km - 05h54

Vervolg uw weg: **Cadorcat**

299km - 05h54

Vervolg uw weg: **Nurtatsch**

299km - 05h54

Vervolg uw weg: **Casti**

300km - 05h54

Vervolg uw weg: **Palius**

300km - 05h54

Vervolg uw weg: **Fretli**

300km - 05h54

Vervolg uw weg: **Sumsiaras**

300km - 05h55

 Reeks gevaarlijke bochten op 2.5 km

Verlaat Vella

300km - 05h55

Blijf rechtdoor rijden 

301km - 05h56

Bij **Surval**, vervolg uw weg

301km - 05h56

Vervolg uw weg: **Prada**

301km - 05h56

Vervolg uw weg: **Vattiz**

301km - 05h56

**Door Vattiz**

301km - 05h56

Vervolg uw weg: **Vattiz**










301km - 05h57

Vervolg uw weg: **Casauma**

Verlaat Vattiz

302km - 05h58

**Door Vignogn**

- 302km - 05h58 Vervolg uw weg: **Crestas**
- 302km - 05h58  Sla linksaf : **Sut Baselgia**
- 302km - 05h58 Vervolg uw weg: **Via Principala**  
Verlaat Vignogn
- 303km - 05h59 Blijf rechtdoor rijden 
- 303km - 05h59  Reeks gevaarlijke bochten op 2.5 km
- 305km - 06h02 Vervolg uw weg: **Buortga** 
- 308km - 06h05  Reeks gevaarlijke bochten op 7 km
- 310km - 06h06 Vervolg uw weg: **Vardons** 
- 311km - 06h07 Sla linksaf : **Crusch** 
- 311km - 06h08 **Door Vrin**
- 312km - 06h09 Vervolg uw weg: **Plaz Posta**
- 312km - 06h09 Vervolg uw weg: **Sumbegl**
- 312km - 06h09 Vervolg uw weg: **Craps**  
Verlaat Vrin
- 312km - 06h10 Sla rechtsaf : **Cons** 
- 313km - 06h10 Sla linksaf : **Ligiazun**
- 313km - 06h11  Rechts aanhouden : **Ligiazun**
- 314km - 06h12 Bij **San Giusep**, Sla rechtsaf : **San Giuseppe**
- 315km - 06h13 **U komt in Puzatsch**
- 315km - 06h13 Vervolg uw weg: **Puzzatsch**

**Aankomst: Putzatsch, null**

Controleer uw bandenspanning minstens één keer per maand en voor elke lange reis.