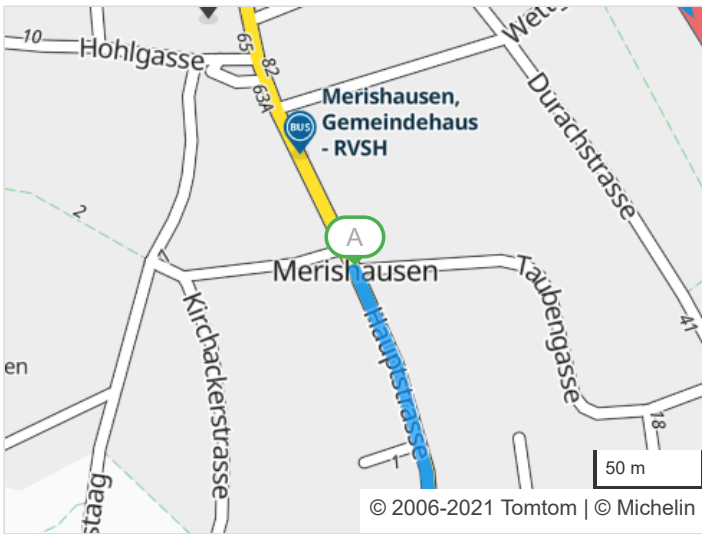
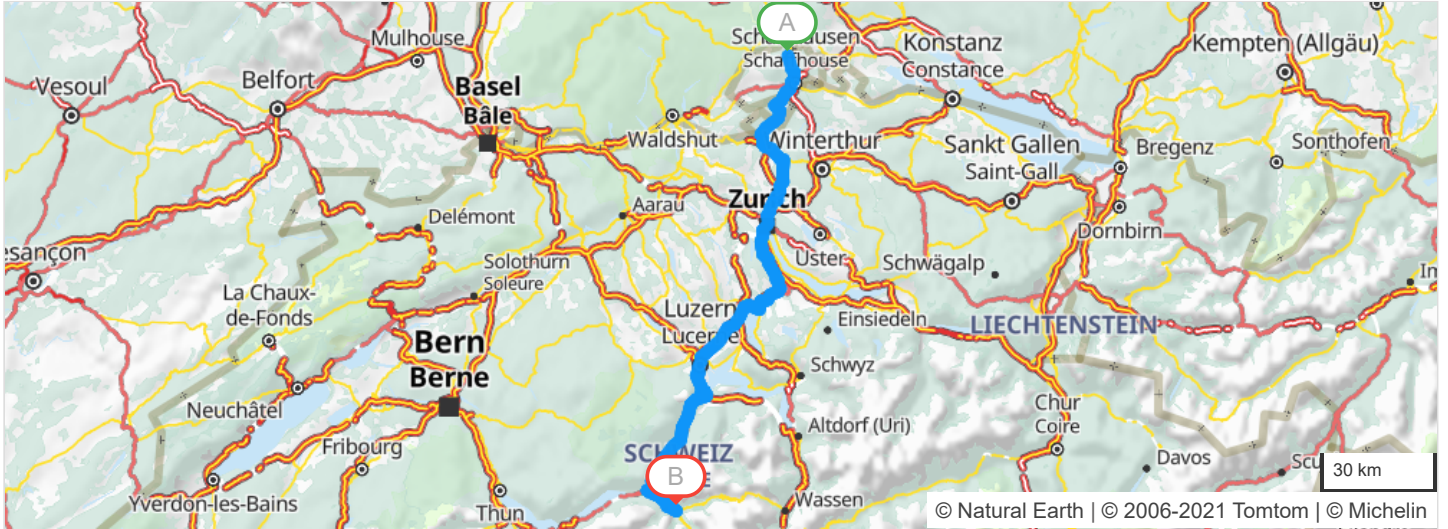


 3 routes mogelijk volgens de routeplanner : Merishausen > Innetkirchen

Tijd: 03h48 (00h14 snelweg)
 Geen vertraging door verkeersdrukte bij vertrek om 10h41

Afstand: 170 km (15 km snelweg)

Geschatte kosten: € 29,48 (brandstof € 29,48)



Vertrek: Merishausen, Hauptstrasse

Verlaat Merishausen

Vervolg uw weg: **Hauptstrasse**
 Verlaat Merishausen

2.3km - 00h02

Blijf rechtdoor rijden

3.7km - 00h03

 Reeks gevaarlijke bochten op 1.2 km

5km - 00h05

Door Schaffhausen


5.8km - 00h06

 Sla rechtsaf : **Lochstrasse**

5.9km - 00h06

 Rechts aanhouden : **Lochstrasse**

6.6km - 00h08

 Sla linksaf : **Nordstrasse**


7.2km - 00h09

Vervolg uw weg: **Neustrasse**

7.4km - 00h09

 Neem bij de rotonde de 2de afslag: **Rietstrasse**

7.8km - 00h10

 Sla linksaf : **Sonnenburggutstrasse**

8.3km - 00h11

Vervolg uw weg: **Stokarbergstrasse**

8.5km - 00h11

Vervolg uw weg: **Rosenbergstrasse**

Verlaat Schaffhausen

8.6km - 00h11

Door Neuhausen am Rheinfall

8.6km - 00h11

Vervolg uw weg: **Rosenbergstrasse**

10km - 00h14

Vervolg uw weg: **4**

10km - 00h14

 Gevaarlijke bocht naar rechts

11.7km - 00h17

 Gevaarlijke daling op 0.2 km

Verlaat Neuhausen am Rheinfall

11.9km - 00h17

Vervolg uw weg: **4**

4

12.1km - 00h17

 Snelheid beperkt tot 20 km/h

12.2km - 00h18

Vervolg uw weg: **B27**

B27

12.2km - 00h18

Entry into Germany

12.2km - 00h18

 Snelheid beperkt tot 60 km/h op 0.3 km

14.2km - 00h19

 Snelheid beperkt tot 50 km/h

15.2km - 00h21

 Gevaarlijke bocht naar rechts

15.9km - 00h22

 Snelheid beperkt tot 50 km/h

17.3km - 00h24

Doorrijden voor: **B27**

B27

20.4km - 00h26

Vervolg uw weg: **4**

4

20.4km - 00h26

Entry into Swiss

24.6km - 00h30

 Gevaarlijke bocht naar rechts

26.9km - 00h33

 Reeks gevaarlijke bochten op 0.4 km

29.7km - 00h37

 Gevaarlijke bocht naar links

29.7km - 00h37

In de omgeving van **Bülach**, Neem bij de rotonde de 3de afslag Vervolg uw weg: **7** richting: 

7

7

WINTERTHUR

31.3km - 00h38

 Reeks gevaarlijke bochten op 0.6 km

34.8km - 00h42

 Reeks gevaarlijke bochten op 0.3 km


35.5km - 00h43

Door Embrach

35.5km - 00h43

Vervolg uw weg: **7 / Hardrütistrasse**

35.6km - 00h44

 Links aanhouden : **7**

Verlaat Embrach

36.1km - 00h44

Doorrijden voor: **7**

7

36.6km - 00h45

Door Embrach

37.2km - 00h46

 Neem bij de rotonde de 2de afslag: **Dorfstrasse**

38.9km - 00h48

Vervolg uw weg: **Zürcherstrasse**

Verlaat Embrach

39.4km - 00h49

Vervolg uw weg: **Zürcherstrasse**

42.4km - 00h53

Vervolg uw weg: **Lufingerstrasse**


42.7km - 00h53

 Reeks gevaarlijke bochten op 3 km

43.5km - 00h54

Door Kloten

44.1km - 00h55

 Sla linksaf : **4**

44.8km - 00h56

 Links aanhouden : **4 / Schaffhauserstrasse**

45.5km - 00h58

 Aan de rotonde, Schaffhauserstrasse, de 2de afslag: **4 / Schaffhauserstrasse**

45.6km - 00h58

 Aan de rotonde, Schaffhauserstrasse, de 2de afslag: **4 / Schaffhauserstrasse**

Verlaat Kloten

46.8km - 01h00

Door Opfikon

46.8km - 01h00

Vervolg uw weg: **4 / Schaffhauserstrasse**

47.2km - 01h01

 Links aanhouden : **4 / Schaffhauserstrasse** richting:

4

ZÜRICH
GLATTBRUGG

47.5km - 01h01

 Neem bij de rotonde de 3de afslag: **Wallisellerstrasse**

48.5km - 01h03

 Neem bij de rotonde de 1ste afslag: **Thurgauerstrasse**

Verlaat Opfikon

50.3km - 01h05

Door Zurich

50.3km - 01h05











Vervolg uw weg: **Thurgauerstrasse**

51.6km - 01h08

Vervolg uw weg: **4 / Dörflistrasse**



51.6km - 01h08

 Gevaarlijke bocht naar links

- 51.7km - 01h08  Rechts aanhouden : **4 / Tramstrasse**
- 52km - 01h09  Links aanhouden : **4 / Schaffhauserstrasse**
- 53.3km - 01h12  Sla linksaf : **Schaffhauserstrasse**
- 54km - 01h13 Vervolg uw weg: **Rothstrasse**
- 54.1km - 01h13  Sla linksaf : **Hofwiesenstrasse**
- 54.3km - 01h14 Vervolg uw weg: **Schaffhauser Platz**
- 54.3km - 01h14 Vervolg uw weg: **Schaffhauserstrasse**
- 54.7km - 01h15 Vervolg uw weg: **Stampfenbachstrasse**
- 55.6km - 01h17 Vervolg uw weg: **Stampfenbachplatz**
- 55.7km - 01h17 Vervolg uw weg: **Walchestrasse**
- 55.8km - 01h17 Vervolg uw weg: **Walchebrücke**
- 56km - 01h18  Sla linksaf : **Bahnhofquai**
- 56.4km - 01h19  Sla rechtsaf : **Uraniastrasse**
- 57km - 01h20 Doorrijden voor: **Uraniastrasse**
- 57km - 01h20 Vervolg uw weg: **Talstrasse**
- 57.3km - 01h21  Sla rechtsaf : **Pelikanstrasse**
- 57.3km - 01h21 Vervolg uw weg: **Selnaubrücke**
- 57.4km - 01h21 Vervolg uw weg: **Brandschenkestrasse**
- 58.6km - 01h24 Vervolg uw weg: **Bederstrasse**
- 58.9km - 01h24 Vervolg uw weg: **4 / Giesshübelstrasse**
- 58.9km - 01h24  Reeks gevaarlijke bochten op 1 km
- 59.2km - 01h25  Links aanhouden : **4 / Allmendstrasse**
- 59.8km - 01h26  Rechts aanhouden : **4 / Allmendstrasse** richting:

4

LUZERN
ADLISWIL

- 61km - 01h28  Reeks gevaarlijke bochten op 1 km
- 61km - 01h28  Rechts aanhouden : **4**
- Verlaat Zurich

63.4km - 01h33

4

Bij **Adliswil**, Vervolg uw weg: **4 / Sihltalstrasse**

- 68.1km - 01h38  Reeks gevaarlijke bochten op 0.7 km
- 69.9km - 01h40  Reeks gevaarlijke bochten op 0.9 km
- 75.1km - 01h45  Gevaarlijke bocht naar rechts
- 76.6km - 01h47  Reeks gevaarlijke bochten op 1.2 km

77.7km - 01h48

77.8km - 01h48

Bij **Sihlbrugg Dorf**, vervolg uw weg Neem bij de rotonde de 2de afslag: **4** richting:

4

GOTTHARD
LUZERN
ZÜRICH
ZUG
ALBIS

HAUSEN A.A.

78.1km - 01h48

79.6km - 01h50

Door Walterswil Sla linksaf : **4** richting:

4

LUZERN
ZUG
BAAR
LÄTTICH - 

Verlaat Walterswil

79.7km - 01h50


4

Vervolg uw weg: **4** 

81.5km - 01h52

82.9km - 01h54

83.2km - 01h55

Door Baar Reeks gevaarlijke bochten op 0.2 km Aan de rotonde, Neugasse, de 2de afslag: **4**

Verlaat Baar

83.8km - 01h56

4

Doorrijden voor: **4**

84.6km - 01h56

 Reeks gevaarlijke bochten

84.7km - 01h57

84.8km - 01h57

Bij **Baar**, vervolg uw weg Neem bij de rotonde de 1ste afslag: **4**

85.1km - 01h57

4

Doorrijden voor: **4**

85.5km - 01h57

85.9km - 01h58

86.4km - 01h59

86.7km - 02h00

87.2km - 02h01

87.2km - 02h01

87.5km - 02h01

Door Zug Reeks gevaarlijke bochten op 0.2 km Neem bij de rotonde de 1ste afslag: **4 / General-Guisan-Strasse**

U rijdt nu 2 uur, denk aan een pauze.

 Reeks gevaarlijke bochten Links aanhouden : **4 / Letzistrasse** Sla rechtsaf : **25 / 4**

Verlaat Zug

88.8km - 02h03

25

Vervolg uw weg: **25 / 4**

88.9km - 02h03

 Reeks gevaarlijke bochten op 1 km

89.6km - 02h04

89.8km - 02h04

91.4km - 02h07


Door Cham Sla linksaf : **4** Neem bij de rotonde de 2de afslag: **4**

Verlaat Cham

92.1km - 02h08

4

95km - 02h11

 Links aanhouden : **4**

95.2km - 02h12

 Links aanhouden : **4** richting:

4

LUZERN
ROTKREUZ

95.5km - 02h12

 Links aanhouden : **4**


95.6km - 02h12

 Reeks gevaarlijke bochten op 0.8 km

98.2km - 02h15

U rijdt langs **Küssnacht am Rigi**

98.6km - 02h16

 Gevaarlijke bocht naar rechts

98.9km - 02h16

Door Gisikon

99.6km - 02h17

Neem **4**

Verlaat Gisikon

109km - 02h30

Door Lucerne

109km - 02h30

Vervolg uw weg: **4 / Maihofstrasse**

110km - 02h31

 Reeks gevaarlijke bochten op 1.4 km

110km - 02h33

 Sla rechtsaf : **2 / 4 / Grand Tour of Switzerland**

111km - 02h34

Blijf rechtdoor rijden

111km - 02h34

 En meteen daarna , sla rechtsaf : **2 / 4 / Grand Tour of Switzerland / Pilatusstrasse**

111km - 02h35

 Sla linksaf : **2a / 4 / Obergrundstrasse**

112km - 02h37

 Sla linksaf : **4**

Verlaat Lucerne

113km - 02h39

4

Vervolg uw weg: **4**

114km - 02h39

 Neem bij de rotonde de 1ste afslag: **4**

114km - 02h40

 Neem bij de rotonde de 2de afslag: **4**

115km - 02h41

Door Kriens

115km - 02h42

 Aan de rontonde, Schlund, de 3de afslag: **4** richting:

A4

STANS - HERGISWIL
HORW-SÜD
HINTERBACH
KLEINWIL
SCHWENDELBERG

WINKEL

116km - 02h42

**Tunnel Spier**

117km - 02h43



Gevaarlijke bocht naar links

118km - 02h45

Neem bij de rotonde de 4de afslag: **4** richting:

**GOTTHARD
SARNEN
STANS
ZENTRUM**

119km - 02h46



Gevaarlijke bocht naar links

120km - 02h48



Reeks gevaarlijke bochten op 2 km

124km - 02h53



Gevaarlijke daling op 0.3 km

125km - 02h53



Gevaarlijke daling op 0.2 km

125km - 02h53

Rechts aanhouden : **4**

125km - 02h54



Reeks gevaarlijke bochten op 0.3 km

127km - 02h56



Reeks gevaarlijke bochten op 1.2 km

127km - 02h56



Snelheid beperkt tot 30 km/h

Verlaat Kriens

129km - 02h58

Door Alpnach

129km - 02h59

Aan de rontonde, Brünigstrasse, de 2de afslag: **4**

129km - 02h59



Gevaarlijke bocht naar rechts

Verlaat Alpnach

130km - 02h59

Doorrijden voor: **4**

4

134km - 03h04

Door Sarnen

134km - 03h05

Sla rechtsaf : **4**

134km - 03h05



Reeks gevaarlijke bochten op 1.5 km

Verlaat Sarnen

135km - 03h07

Doorrijden voor: **4**

4

137km - 03h09



Gevaarlijke bocht naar links

142km - 03h15

Sla linksaf richting:



INTERLAKEN - A8 - LUNGERN

142km - 03h15

Vervolg uw weg: **Tunnel Giswil**

144km - 03h17

4

145km - 03h18

148km - 03h21

148km - 03h21

156km - 03h30

156km - 03h30


157km - 03h31

157km - 03h32

159km - 03h33

159km - 03h34

162km - 03h37

Vervolg uw weg: **4**  Reeks gevaarlijke bochten op 1.2 kmVervolg uw weg: **4** **Tunnel Lungern** Reeks gevaarlijke bochten op 4 km Gevaarlijke daling op 0.4 km Gevaarlijke daling op 0.3 km Links aanhouden : **4** Gevaarlijke daling op 2.5 km Gevaarlijke daling op 0.6 km Reeks gevaarlijke bochten op 0.5 km

162km - 03h37

Door Meiringen

164km - 03h41

 Reeks gevaarlijke bochten op 0.2 km

165km - 03h42

 Neem bij de rotonde de 2de afslag: **11 / 6**

Verlaat Meiringen

165km - 03h42

Door Schattenhalb

165km - 03h43

11

Vervolg uw weg: **11 / 6**

167km - 03h45

 Reeks gevaarlijke bochten op 1.4 km

169km - 03h48

U komt in Innertkirchen**Aankomst: Innertkirchen, Stapfenweg**

Controleer uw bandenspanning minstens één keer per maand en voor elke lange reis.