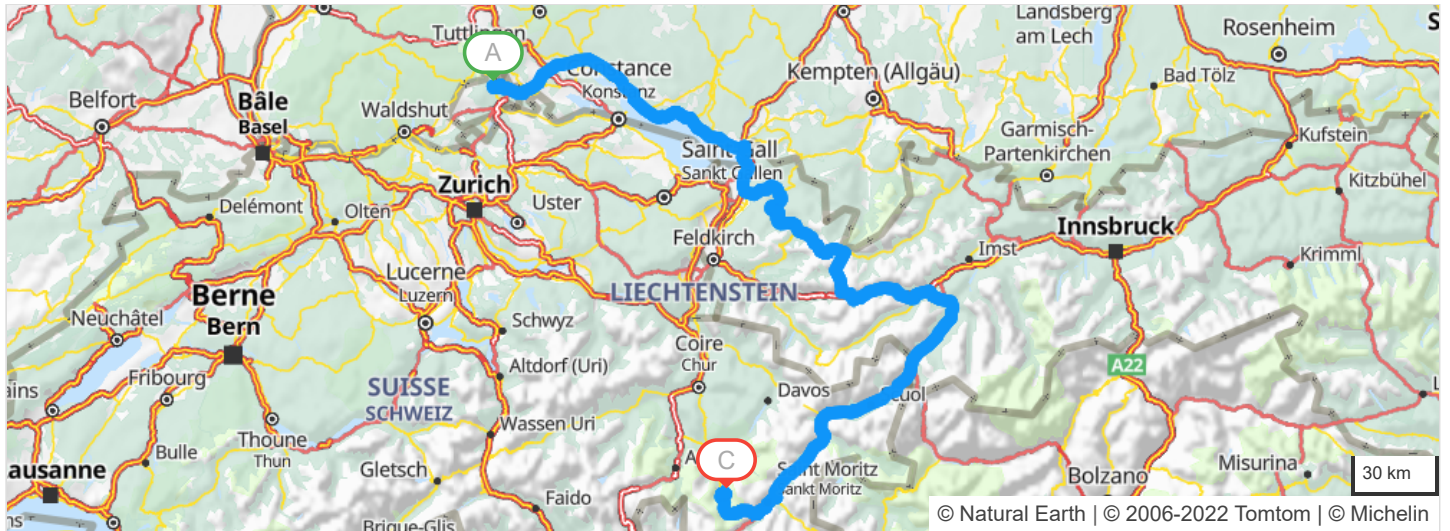


 1 route mogelijk volgens de routeplanner : Merishausen > Tigias

Tijd:	6 h 24 min (1 h 01 min snelweg) Vertrek op 02/07/2022 om 7 h 51 min Aankomst op 02/07/2022 om 14 h 15 min
Afstand:	392 km (91 km snelweg)
Geschatte kosten:	€ 67,42 (brandstof € 67,42)
CO2 voetafdruk	65.93 kg CO ₂



Vertrek: Merishausen, Hauptstrasse

Verlaat Merishausen

Vervolg uw weg: **Hauptstrasse**

0.6km - 07h51


 Sla linksaf : **Langwis**

Verlaat Merishausen

2.3km - 07h54

Neem Ömiligarten

3.4km - 07h55

 Rechts aanhouden : **Ömiligarten**


5.2km - 07h57

Door Büttenhardt

5.3km - 07h58

 Sla rechtsaf : **Oberdorf**

5.4km - 07h58

 Sla rechtsaf : **Dorfstrasse**

5.6km - 07h58

 Sla linksaf : **Wilerstrasse**

5.8km - 07h59

 Gevaarlijke daling op 0.3 km

Verlaat Büttenhardt

6.3km - 07h59

Sla linksaf : **Freudentalstrasse**

6.8km - 08h00

Door Lohn (Schaffhausen)

6.8km - 08h00

 Sla rechtsaf : **Dettenwiesweg**

6.9km - 08h00

Vervolg uw weg: **Rietackerstrasse**

7km - 08h00

Vervolg uw weg: **Blattenacker**

7.2km - 08h00

 Sla rechtsaf : **Isenbühlweg**

7.2km - 08h00

 Sla linksaf : **Blattenweg**

Verlaat Lohn (Schaffhausen)

7.3km - 08h01

Door Lohn (Schaffhausen)

7.3km - 08h01

Vervolg uw weg: **Blattenweg**

7.4km - 08h01

 Sla rechtsaf : **Thayngerstrasse**

Verlaat Lohn (Schaffhausen)

8.1km - 08h01

Neem **Lohnemerstrasse**

9.3km - 08h03

 In de omgeving van **Thayngen**, Links aanhouden : **Lohnemerstrasse**

9.4km - 08h03

Vervolg uw weg: **Schaffhauserstrasse**

9.4km - 08h03

Door Thayngen

9.8km - 08h04

 Sla rechtsaf : **Schaffhauserstrasse**

10km - 08h04

 Sla linksaf : **Kesslerlochstrasse**

10.2km - 08h05

Vervolg uw weg: **Bahnhofstrasse**

10.3km - 08h05

Doorrijden voor: **Bahnhofstrasse**

10.4km - 08h05

 Sla rechtsaf : **Erlengasse**

10.6km - 08h05

 Aan de rotonde, Erlengasse, de 2de afslag: **Stockwiesenstrasse**

Verlaat Thayngen

10.7km - 08h06

Vervolg uw weg: **Stockwiesenstrasse**

11.5km - 08h06

Bij **Zoll**, vervolg uw weg


11.5km - 08h06

 Sla rechtsaf : **Bietingerstrasse**

11.6km - 08h07

 Sla linksaf : **15 / E41 / E54**

11.7km - 08h07

 Snelheid beperkt tot 20 km/h op 0.2 km

11.9km - 08h07

Vervolg uw weg: **B34 / E41 / E54**

B34

E41

11.9km - 08h07

Entry into Germany

12km - 08h07

 Snelheid beperkt tot 50 km/h

13.8km - 08h09

Neem bij de rotonde de 2de afslag: **A81 / E41 / E54**


A81


E41

19.6km - 08h13


 **Hohentwiel-Tunnel**

25.4km - 08h16

 Neem **afslag** naar:

 40
 **KREUZ HEGAU**
 A98 - LINDAU - STOCKACH
 KONSTANZ
 B33 - RADOLFZELL
 SINGEN

25.6km - 08h16


 A98

 E54

Sla linksaf : **A98 / E54** richting:

 **A98**

 LINDAU
 STOCKACH

38.9km - 08h23

B31n

Vervolg uw weg: **B31n** 

50.1km - 08h30

U rijdt langs **Constance**


52.6km - 08h31

 Gevaarlijke bocht naar rechts


53.9km - 08h32

Door **Überlingen**


69.9km - 08h44

 30 Snelheid beperkt tot 30 km/h op 0.6 km

70km - 08h44

 B31 / B31n / E54 / Hauptstraße / Oberschwäbische Barockstraße (Hagnau am Bodensee) Fixed speed camera (30 km/h)

70.4km - 08h45

 B31 / B31n / E54 / Hauptstraße / Oberschwäbische Barockstraße (Hagnau am Bodensee) Fixed speed camera (30 km/h)


70.5km - 08h46

 30 Snelheid beperkt tot 30 km/h

70.6km - 08h46

 50 Snelheid beperkt tot 50 km/h

76.6km - 08h51

 Gevaarlijke bocht naar rechts

76.7km - 08h51

 B31 / B31n / E54 (Friedrichshafen) Red light and speed camera (70 km/h)

76.8km - 08h51


 B31

Vervolg uw weg: **B31**

81.8km - 08h55

 Deze weg wordt tijdelijk afgesloten. Gelieve de toegankelijkheid te controleren.

81.8km - 08h55

U rijdt nu 2 uur, denk aan een pauze.


83.5km - 08h57

 B31 (Friedrichshafen) Fixed speed camera (60 km/h)

90.8km - 09h03

 B31 / E54 (Mariabrunn) Fixed speed camera (80 km/h)

108km - 09h15


 A96

 E43

In de omgeving van **Lindau (Bodensee)**, Sla linksaf : **A96 / E43** richting:


A96 - BREGENZ - LINDAU

109km - 09h16

 Gevaarlijke daling op 0.5 km

111km - 09h17

 Neem **afslag** naar:

 2

LINDAU
LINDAU
NONNENHORN
WASSERBURG(BODENSEE)
BODOLZ

112km - 09h18

Door Lindau (Bodensee)

112km - 09h18

 Neem bij de rotonde de 3de afslag: **B12**

112km - 09h18

 Links aanhouden : **B12 / Oberschwäbische Barockstraße**

112km - 09h18

 Gevaarlijke bocht naar rechts

113km - 09h21


Vervolg uw weg: **B190**

Verlaat Lindau (Bodensee)

113km - 09h21

Entry into Austria

114km - 09h22

 Snelheid beperkt tot 50 km/h op 0.2 km

114km - 09h22

Door Lochau

114km - 09h22

 Aan de rontonde, Lindauer Straße, de 2de afslag: **B190 / Vorarlberger-Bundesstraße**

117km - 09h25

 Snelheid beperkt tot 60 km/h

Verlaat Lochau

117km - 09h25

Door Bregenz

117km - 09h25


Vervolg uw weg: **B190 / Bregenzer Straße / Oberschwäbische Barockstraße / Vorarlberger-Bundesstraße**

117km - 09h26

 Reeks gevaarlijke bochten op 0.7 km

118km - 09h27

 Links aanhouden : **B190** richting:

DORNBIRN
LAUTERACH
BREGENZERWALD
KRANKENHAUS - 
SEEGALERIE

120km - 09h30

 Snelheid beperkt tot 60 km/h

Verlaat Bregenz

120km - 09h30

Door Lauterach

123km - 09h34

 Aan de rontonde, Bundesstraße, de 2de afslag: **B190**

123km - 09h34

 Gevaarlijke bocht naar rechts

123km - 09h34

 Snelheid beperkt tot 60 km/h

Verlaat Lauterach

123km - 09h34

Vervolg uw weg: **B190****B190**

125km - 09h35

 Snelheid beperkt tot 60 km/h op 0.2 km

125km - 09h35

 In de omgeving van **Dornbirn**, Links aanhouden : **B190**


125km - 09h35

B200

125km - 09h36

 Snelheid beperkt tot 60 km/h


127km - 09h36

 Snelheid beperkt tot 60 km/h op 0.7 km


127km - 09h37

 **Achrain**

131km - 09h40

 B200 / Bregenzerwald-Bundesstraße (Achrain) Fixed speed camera (60 km/h)

131km - 09h40

 Snelheid beperkt tot 60 km/h op 1.1 km


131km - 09h40

 Reeks gevaarlijke bochten op 0.5 km


132km - 09h41

 Snelheid beperkt tot 50 km/h

132km - 09h41

 Snelheid beperkt tot 50 km/h op 0.7 km

133km - 09h42

 B200 (Dornbirn) Fixed speed camera (60 km/h)

133km - 09h42

Door Alberschwende


133km - 09h43

 Reeks gevaarlijke bochten op 0.4 km

133km - 09h43

 Sla rechtsaf : **B200**

135km - 09h46


 Snelheid beperkt tot 50 km/h op 0.2 km

Verlaat Alberschwende


136km - 09h46

B200Doorrijden voor: **B200** 

136km - 09h46

 Snelheid beperkt tot 60 km/h op 0.4 km


137km - 09h47

 Snelheid beperkt tot 60 km/h op 1.4 km


137km - 09h48

 Reeks gevaarlijke bochten op 2 km

138km - 09h49

 Snelheid beperkt tot 50 km/h op 0.3 km

139km - 09h49

 Snelheid beperkt tot 60 km/h op 0.2 km


140km - 09h51

 Reeks gevaarlijke bochten op 1.1 km

140km - 09h51

U rijdt nu 2 uur, denk aan een pauze.

141km - 09h51

 Snelheid beperkt tot 50 km/h op 0.3 km


141km - 09h52

 Snelheid beperkt tot 40 km/h

142km - 09h53

 Snelheid beperkt tot 50 km/h

144km - 09h55

 B200 / Bregenzerwald-Bundesstraße / Hof / Käsestraße Bregenzerwald (Andelsbuch) Fixed speed camera (50 km/h)

144km - 09h55

 Snelheid beperkt tot 50 km/h op 0.2 km

145km - 09h56

 Reeks gevaarlijke bochten op 1.5 km

146km - 09h57

 Snelheid beperkt tot 50 km/h


146km - 09h57

 Snelheid beperkt tot 60 km/h op 1 km


147km - 09h59

 Gevaarlijke daling op 0.2 km


148km - 10h00

 Snelheid beperkt tot 50 km/h op 0.2 km


148km - 10h00

 Gevaarlijke bocht naar rechts

152km - 10h03

 Snelheid beperkt tot 60 km/h op 2 km

153km - 10h05

 Gevaarlijke bocht naar rechts

154km - 10h05

 Snelheid beperkt tot 40 km/h

154km - 10h06

 Snelheid beperkt tot 60 km/h

155km - 10h06

























 Snelheid beperkt tot 60 km/h op 0.3 km


156km - 10h07

 Snelheid beperkt tot 60 km/h op 1.1 km











156km - 10h08

 B200 Fixed speed camera (60 km/h)

162km - 10h12	 Schnepfauer Tunnel
163km - 10h13	 Reeks gevaarlijke bochten op 1.1 km
164km - 10h14	 40 Snelheid beperkt tot 40 km/h op 0.6 km
165km - 10h15	 50 Snelheid beperkt tot 50 km/h op 0.5 km
165km - 10h16	 B200 / Au / Bregenzerwald-Bundesstraße / Käsestraße Bregenzerwald (Rehmen) Fixed speed camera (50 km/h)
165km - 10h16	 60 Snelheid beperkt tot 60 km/h op 0.5 km
166km - 10h17	 50 Snelheid beperkt tot 50 km/h op 0.7 km
167km - 10h18	 50 Snelheid beperkt tot 50 km/h op 0.5 km
167km - 10h18	 Gevaarlijke bocht naar rechts
168km - 10h19	 50 Snelheid beperkt tot 50 km/h
169km - 10h21	 50 Snelheid beperkt tot 50 km/h op 0.2 km
171km - 10h23	 Reeks gevaarlijke bochten op 1.2 km
172km - 10h24	 50 Snelheid beperkt tot 50 km/h op 1.8 km
173km - 10h26	 Reeks gevaarlijke bochten op 1.6 km
177km - 10h29	 Reeks gevaarlijke bochten op 5.5 km
177km - 10h29	 50 Snelheid beperkt tot 50 km/h op 0.3 km
178km - 10h30	 40 Snelheid beperkt tot 40 km/h
178km - 10h30	 60 Snelheid beperkt tot 60 km/h
180km - 10h32	 50 Snelheid beperkt tot 50 km/h
183km - 10h36	 Gevaarlijke daling op 0.8 km
184km - 10h36	 Gevaarlijke bocht naar rechts
185km - 10h37	 Holzbodentunnel
186km - 10h38	 Reeks gevaarlijke bochten op 9.5 km
187km - 10h38	 50 Snelheid beperkt tot 50 km/h op 0.2 km

188km - 10h39	Door Warth
188km - 10h39	 Sla rechtsaf : B198
188km - 10h40	 50 Snelheid beperkt tot 50 km/h
188km - 10h40	 Deze weg wordt tijdelijk afgesloten. Gelieve de toegankelijkheid te controleren.
188km - 10h40	 50 Snelheid beperkt tot 50 km/h
	Verlaat Warth


188km - 10h40 Vervolg uw weg: **B198** 

B198	
195km - 10h48	 40 Snelheid beperkt tot 40 km/h op 0.2 km
195km - 10h48	 60 Snelheid beperkt tot 60 km/h op 1.1 km
196km - 10h49	 Monzabongalerie
199km - 10h51	 60 Snelheid beperkt tot 60 km/h op 0.4 km
199km - 10h51	 Reeks gevaarlijke bochten op 0.8 km
199km - 10h52	 50 Snelheid beperkt tot 50 km/h op 0.2 km
200km - 10h52	 50 Snelheid beperkt tot 50 km/h
202km - 10h54	 40 Snelheid beperkt tot 40 km/h op 1.9 km
202km - 10h54	 Flexengalerie
202km - 10h54	 Reeks gevaarlijke bochten op 1.8 km


203km - 10h57

B197

204km - 10h57

 Snelheid beperkt tot 60 km/h op 0.6 km

207km - 11h00

 Snelheid beperkt tot 50 km/h op 0.3 km

208km - 11h01

 **Heinrich Findelkind Galerie**

209km - 11h02

 Reeks gevaarlijke bochten op 0.5 km

209km - 11h02

 Gevaarlijke daling op 3 km

211km - 11h03

 Reeks gevaarlijke bochten op 0.2 km

212km - 11h04

 Snelheid beperkt tot 50 km/h

212km - 11h04

 Reeks gevaarlijke bochten op 0.9 km

212km - 11h04

 Snelheid beperkt tot 50 km/h op 0.3 km

212km - 11h05

 Gevaarlijke daling op 0.6 km

213km - 11h06

 Snelheid beperkt tot 50 km/h

213km - 11h07

 Gevaarlijke daling op 0.4 km

214km - 11h08

 Gevaarlijke bocht naar links


214km - 11h09

 B197 / Arlberg-Bundesstraße / Arlbergstraße (Sankt Anton am Arlberg) Fixed speed camera (50 km/h)

215km - 11h10

 Snelheid beperkt tot 50 km/h

215km - 11h10

 Snelheid beperkt tot 60 km/h op 1.8 km

216km - 11h11

 Reeks gevaarlijke bochten op 0.3 km

217km - 11h12

 Snelheid beperkt tot 60 km/h op 0.2 km

218km - 11h12

 Snelheid beperkt tot 60 km/h op 0.9 km

220km - 11h14

Vervolg uw weg: **Pettneu am Arlberg** 

220km - 11h14

 Snelheid beperkt tot 60 km/h

220km - 11h14

 Snelheid beperkt tot 60 km/h

221km - 11h16

 Snelheid beperkt tot 50 km/h


226km - 11h20

 Snelheid beperkt tot 60 km/h

226km - 11h20

Door Flirsch

227km - 11h21

 Snelheid beperkt tot 60 km/h op 0.3 km

227km - 11h21

Vervolg uw weg: **Flirsch**

227km - 11h21

 Snelheid beperkt tot 50 km/h

Verlaat Flirsch

227km - 11h21

Blijf rechtdoor rijden

227km - 11h21

 Snelheid beperkt tot 60 km/h op 0.8 km

228km - 11h22

Neem **B171** **B171**

229km - 11h23

 Gevaarlijke daling op 0.3 km

231km - 11h25

 Snelheid beperkt tot 60 km/h op 0.3 km

232km - 11h25

 Snelheid beperkt tot 60 km/h op 0.2 km

233km - 11h26

 Snelheid beperkt tot 60 km/h

233km - 11h26

 Snelheid beperkt tot 60 km/h op 0.5 km

233km - 11h26

 Gevaarlijke daling op 0.5 km

- 235km - 11h28  Snelheid beperkt tot 60 km/h op 0.8 km
- 235km - 11h28  Reeks gevaarlijke bochten op 2.5 km
- 235km - 11h29  Snelheid beperkt tot 40 km/h op 0.2 km
- 236km - 11h29  Gevaarlijke daling op 0.3 km
- 236km - 11h29  Snelheid beperkt tot 60 km/h op 0.2 km

236km - 11h29

Door Pians

- 236km - 11h29  Snelheid beperkt tot 50 km/h
- 236km - 11h29  Sla linksaf : **B171**
- 236km - 11h31  Gevaarlijke daling op 0.2 km
- 237km - 11h32  Snelheid beperkt tot 50 km/h
- 237km - 11h32  Snelheid beperkt tot 50 km/h

Verlaat Pians





237km - 11h32

Doorrijden voor: **B171****B171**

- 237km - 11h32  Snelheid beperkt tot 60 km/h op 0.5 km
- 238km - 11h33  Snelheid beperkt tot 60 km/h op 1.3 km
- 238km - 11h33  Gevaarlijke bocht naar rechts
- 239km - 11h34  Snelheid beperkt tot 50 km/h op 0.2 km

239km - 11h35

Door Landeck

- 240km - 11h36  Reeks gevaarlijke bochten op 0.8 km
- 241km - 11h38  Aan de rotonde, Innstraße, de 2de afslag: **B171 / Tiroler-Bundesstraße**
- 241km - 11h38  Aan de rotonde, Malser Straße, de 2de afslag: **Malser Straße**
- 241km - 11h38  Snelheid beperkt tot 30 km/h op 0.4 km



Verlaat Landeck

Etappes A : Landeck, Malser Straße

- 242km - 11h40 Vervolg uw weg: **Landecker Straße**
- 243km - 11h40  Reeks gevaarlijke bochten op 0.2 km
- 245km - 11h42  Snelheid beperkt tot 60 km/h op 0.4 km
- 246km - 11h43  Snelheid beperkt tot 50 km/h op 0.2 km

246km - 11h43

Vervolg uw weg: **Nesselgarten**



- 246km - 11h43  Snelheid beperkt tot 50 km/h
- 247km - 11h44  Snelheid beperkt tot 50 km/h


247km - 11h44

Vervolg uw weg: **Landecker Straße**

247km - 11h45

Vervolg uw weg: **Zoll** 


- 248km - 11h45  Snelheid beperkt tot 60 km/h op 0.5 km
- 248km - 11h46  Neem **afslag** naar:

- 250km - 11h47  Gevaarlijke daling op 0.2 km
- 253km - 11h50  Snelheid beperkt tot 60 km/h
- 254km - 11h51  B180 / Prutz / Reschen-Bundesstraße (Prutz) Fixed speed camera (30 km/h)
- 262km - 11h57  B180 (Tösens) Fixed speed camera (80 km/h)
- 270km - 12h02  Snelheid beperkt tot 50 km/h
- 270km - 12h03  B180 / Reschen-Bundesstraße / Stuben (Pfunds) Fixed speed camera (50 km/h)
- 271km - 12h04  Snelheid beperkt tot 50 km/h op 0.2 km
- 273km - 12h06  Snelheid beperkt tot 60 km/h op 0.2 km


273km - 12h06

Sla rechtsaf : **Kajetansbrück / Rauth** richting: **B184****ST. MORITZ
CH**

273km - 12h06

B184Vervolg uw weg: **B184** 

273km - 12h06

 Snelheid beperkt tot 30 km/h op 0.2 km

273km - 12h06

 Snelheid beperkt tot 50 km/h


















276km - 12h08

27

Vervolg uw weg: **27** 

276km - 12h08

Entry into Swiss

- 276km - 12h08  Reeks gevaarlijke bochten op 4.5 km
- 287km - 12h20  Reeks gevaarlijke bochten op 1.2 km
- 292km - 12h26  Reeks gevaarlijke bochten op 2.5 km
- 296km - 12h29  Reeks gevaarlijke bochten op 0.4 km
- 299km - 12h33 Door **Scuol**
- 301km - 12h35  Gevaarlijke daling op 0.4 km
- 301km - 12h35  Reeks gevaarlijke bochten op 0.5 km
- 303km - 12h37  Reeks gevaarlijke bochten op 1 km
- 306km - 12h40  Reeks gevaarlijke bochten op 0.7 km
- 310km - 12h45  Reeks gevaarlijke bochten op 1.9 km
- 314km - 12h49  Reeks gevaarlijke bochten op 1.5 km
- 323km - 12h58  Reeks gevaarlijke bochten op 0.2 km
- 324km - 12h59  Gevaarlijke bocht naar links
- 326km - 13h02  Reeks gevaarlijke bochten op 0.5 km
- 327km - 13h03  Gevaarlijke bocht naar rechts
- 330km - 13h06  Reeks gevaarlijke bochten op 3 km
- 334km - 13h11  Reeks gevaarlijke bochten op 0.4 km
- 337km - 13h14  Gevaarlijke bocht naar links

340km - 13h16

Sla linksaf : **27** richting: 

27

27

ST.MORITZ

345km - 13h22

 Reeks gevaarlijke bochten

346km - 13h22

 Links aanhouden : **27** richting:

27

ST. MORITZ
SAMEDAN

354km - 13h29

 Gevaarlijke bocht naar rechts

356km - 13h31

 Neem bij de rotonde de 1ste afslag: **27** richting:

27

ST. MORITZ
CELERINA
SCHLARIGNA

358km - 13h34

Door **Saint Moritz**


360km - 13h36

 Reeks gevaarlijke bochten op 0.6 km

362km - 13h39

U rijdt nu 2 uur, denk aan een pauze.

364km - 13h41

Neem bij de rotonde de 1ste afslag: **Numero 3** richting: 

3

CHUR
JULIERPASS
SILVAPLANA

364km - 13h41

 Reeks gevaarlijke bochten op 3 km

364km - 13h41

 **Tunnel Silvaplana**

369km - 13h46

 Reeks gevaarlijke bochten op 0.8 km

371km - 13h49

 Gevaarlijke daling op 1.3 km

372km - 13h49

 Reeks gevaarlijke bochten op 1.3 km

373km - 13h50

 Gevaarlijke daling op 1.4 km

374km - 13h52

 Reeks gevaarlijke bochten op 0.4 km


374km - 13h52

 Reeks gevaarlijke bochten op 1.4 km

378km - 13h57

 Reeks gevaarlijke bochten op 5.5 km

380km - 13h59

 Snelheid beperkt tot 30 km/h op 0.3 km

385km - 14h05

 Reeks gevaarlijke bochten op 1.9 km

387km - 14h07

 Gevaarlijke daling op 0.5 km

387km - 14h07

 Gevaarlijke daling op 0.4 km

388km - 14h08

Bij **Furnatsch**, vervolg uw weg

388km - 14h08




 Sla rechtsaf : **Furnatsch**

388km - 14h08

Door **Sur**

388km - 14h08

Vervolg uw weg: **Paprons**

- 388km - 14h09 Vervolg uw weg: **Mulegn**
- 388km - 14h09  Sla rechtsaf : **Dorf**
- 388km - 14h09 Blijf rechtdoor rijden
- 388km - 14h09  En meteen daarna , sla rechtsaf : **Dorf / Veia da Flix**
- 388km - 14h09  Links aanhouden : **Dorf**
Verlaat Sur

- 389km - 14h11 Blijf rechtdoor rijden

- 391km - 14h13 Sla rechtsaf : **Bellavista**

Aankomst: Savognin, null

Controleer uw bandenspanning minstens één keer per maand en voor elke lange reis.