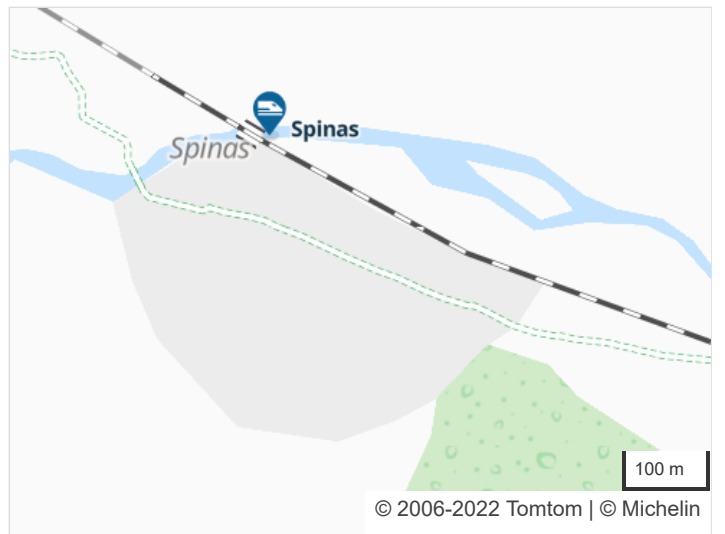
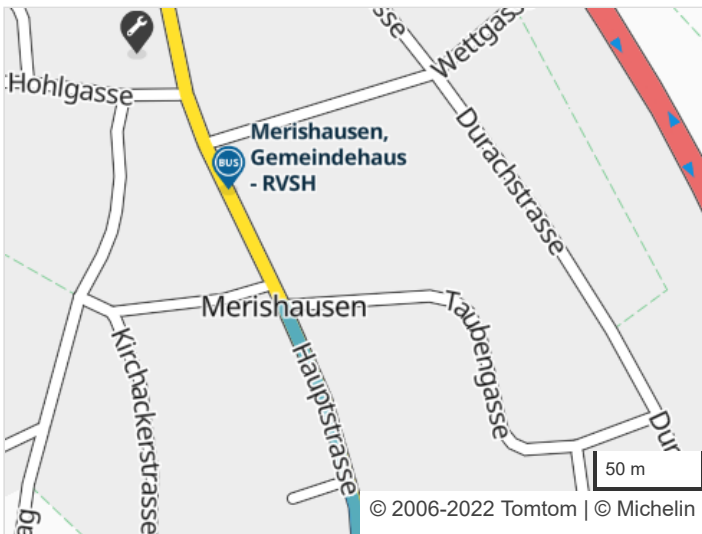
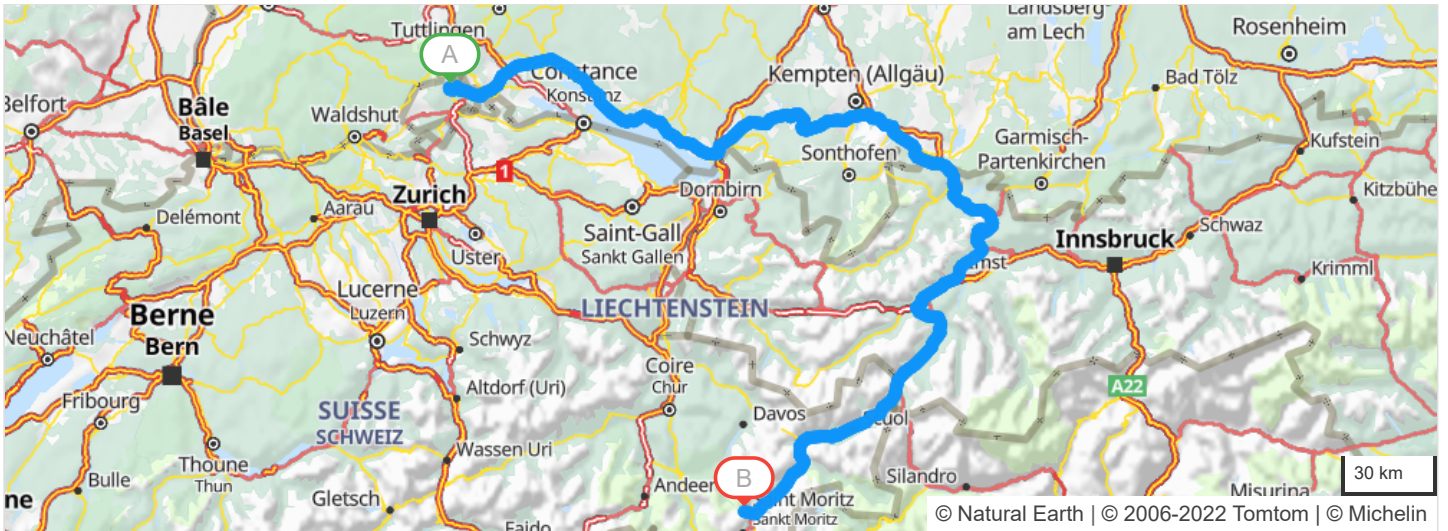


 3 routes mogelijk volgens de routeplanner : Merishausen > Spinās

Tijd:	6 h 41 min (1 h 20 min snelweg) Vertrek op 02/07/2022 om 7 h 51 min Aankomst op 02/07/2022 om 14 h 32 min
Afstand:	391 km (119 km snelweg)
Geschatte kosten:	€ 63,91 (brandstof € 63,91)
CO2 voetafdruk	62.5 kg CO ₂



Vertrek: Merishausen, Hauptstrasse

Verlaat Merishausen

Vervolg uw weg: **Hauptstrasse**

0.6km - 07h51

 Sla linksaf : **Langwis**

Verlaat Merishausen

2.3km - 07h54

Neem Ömiligarten

3.4km - 07h55

 Rechts aanhouden : **Ömiligarten**

5.2km - 07h57

5.3km - 07h58

5.4km - 07h58

5.6km - 07h58

5.8km - 07h59

Door BüttenhardtSla rechtsaf : **Oberdorf**Sla rechtsaf : **Dorfstrasse**Sla linksaf : **Wilerstrasse**

Gevaarlijke daling op 0.3 km

Verlaat Büttenhardt

6.3km - 07h59

Sla linksaf : **Freudentalstrasse**

6.8km - 08h00

6.8km - 08h00

6.9km - 08h00

7km - 08h00

7.2km - 08h00

7.2km - 08h00

Door Lohn (Schaffhausen)Sla rechtsaf : **Dettenwiesweg**Vervolg uw weg: **Rietackerstrasse**Vervolg uw weg: **Blattenacker**Sla rechtsaf : **Isenbühlweg**Sla linksaf : **Blattenweg**

Verlaat Lohn (Schaffhausen)

7.3km - 08h01

7.3km - 08h01

7.4km - 08h01

Door Lohn (Schaffhausen)Vervolg uw weg: **Blattenweg**Sla rechtsaf : **Thayngerstrasse**

Verlaat Lohn (Schaffhausen)

8.1km - 08h01

9.3km - 08h03

Neem **Lohnemerstrasse**In de omgeving van **Thayngen**, Links aanhouden : **Lohnemerstrasse**

9.4km - 08h03

Vervolg uw weg: **Schaffhauserstrasse**

9.4km - 08h03

9.8km - 08h04

10km - 08h04

10.2km - 08h05

10.3km - 08h05

10.4km - 08h05

10.6km - 08h05

Door ThayngenSla rechtsaf : **Schaffhauserstrasse**Sla linksaf : **Kesslerlochstrasse**Vervolg uw weg: **Bahnhofstrasse**Doorrijden voor: **Bahnhofstrasse**Sla rechtsaf : **Erlengasse**Aan de rotonde, Erlengasse, de 2de afslag: **Stockwiesenstrasse**

Verlaat Thayngen

10.7km - 08h06

Vervolg uw weg: **Stockwiesenstrasse**

11.5km - 08h06

11.5km - 08h06

11.6km - 08h07

11.7km - 08h07

Bij **Zoll**, vervolg uw wegSla rechtsaf : **Bietingerstrasse**Sla linksaf : **15 / E41 / E54**

Snelheid beperkt tot 20 km/h op 0.2 km

11.9km - 08h07

Vervolg uw weg: **B34 / E41 / E54**

B34

E41

11.9km - 08h07

12km - 08h07

Entry into Germany Snelheid beperkt tot 50 km/h

13.8km - 08h09

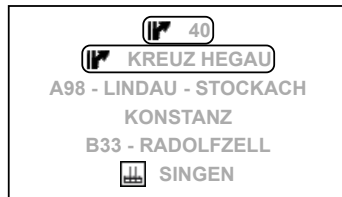


A81

E41

19.6km - 08h13

25.4km - 08h16

Neem bij de rotonde de 2de afslag: **A81 / E41 / E54****Hohentwiel-Tunnel**Neem **afslag** naar:

25.6km - 08h16



A98

E54

Sla linksaf : **A98 / E54** richting:

38.9km - 08h23

B31n

50.1km - 08h30

52.6km - 08h31

53.9km - 08h32

69.9km - 08h44

70km - 08h44


70.4km - 08h45

70.5km - 08h46

70.6km - 08h46

76.6km - 08h51

76.7km - 08h51

Vervolg uw weg: **B31n** U rijdt langs **Constance**

Gevaarlijke bocht naar rechts

Door **Überlingen**

Snelheid beperkt tot 30 km/h op 0.6 km



B31 / B31n / E54 / Hauptstraße / Oberschwäbische Barockstraße (Hagnau am Bodensee) Fixed speed camera (30 km/h)



B31 / B31n / E54 / Hauptstraße / Oberschwäbische Barockstraße (Hagnau am Bodensee) Fixed speed camera (30 km/h)



Snelheid beperkt tot 30 km/h



Snelheid beperkt tot 50 km/h



Gevaarlijke bocht naar rechts



B31 / B31n / E54 (Friedrichshafen) Red light and speed camera (70 km/h)

76.8km - 08h51



B31

81.8km - 08h55

81.8km - 08h55

Vervolg uw weg: **B31**

Deze weg wordt tijdelijk afgesloten. Gelieve de toegankelijkheid te controleren.

U rijdt nu 2 uur, denk aan een pauze.

83.5km - 08h57

 B31 (Friedrichshafen) Fixed speed camera (60 km/h)

90.8km - 09h03

 B31 / E54 (Mariabrunn) Fixed speed camera (80 km/h)

108km - 09h15



A96

E43

109km - 09h17

Sla rechtsaf : **A96 / E43 / E54** richting:

MÜNCHEN - A96 - MEMMINGEN



Neem **afslag** naar:

B12



110km - 09h17

B12

Bij **Wildberg**, Sla rechtsaf : **B12** richting: 

KEMPTEN - B12 - ISNY
HERGATZ
HERGENSWEILER

113km - 09h20

 Snelheid beperkt tot 50 km/h

114km - 09h20

 Snelheid beperkt tot 50 km/h

115km - 09h21

 Snelheid beperkt tot 50 km/h

115km - 09h22

 Snelheid beperkt tot 50 km/h

120km - 09h26



Neem **afslag** naar:

B12



120km - 09h26

 Gevaarlijke bocht naar rechts


120km - 09h26

 Snelheid beperkt tot 60 km/h

122km - 09h28

 Snelheid beperkt tot 50 km/h

127km - 09h32

 Snelheid beperkt tot 60 km/h op 0.2 km

128km - 09h33

 Reeks gevaarlijke bochten op 0.5 km

136km - 09h40




Felderhalde Tunnel

138km - 09h41



Links aanhouden : **B12**

142km - 09h45

 Snelheid beperkt tot 50 km/h op 1.1 km

148km - 09h51

U rijdt nu 2 uur, denk aan een pauze.

164km - 10h02



A980

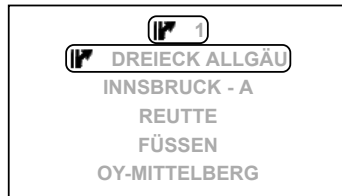
168km - 10h04



Neem **afslag** naar:

Vervolg uw weg: **A980**

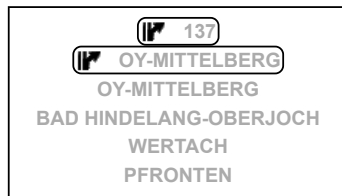
A7



178km - 10h09


 Neem **afslag** naar:

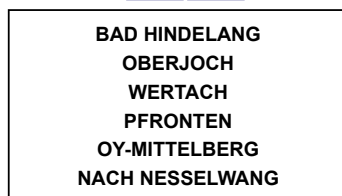
B310



178km - 10h10

Sla rechtsaf : **St2520** richting:

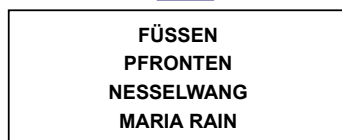
B309 B310



180km - 10h11


 Neem bij de rotonde de 3de afslag: **St2520** richting:


B309



183km - 10h14


 Reeks gevaarlijke bochten op 0.3 km

184km - 10h17


 Snelheid beperkt tot 50 km/h op 0.2 km

184km - 10h17


 Reeks gevaarlijke bochten

188km - 10h20

Door Weißbach

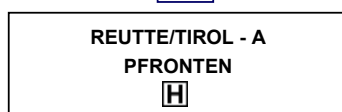
189km - 10h21


 Reeks gevaarlijke bochten op 4 km

189km - 10h21


 Sla rechtsaf : **St2520** richting:

B309



189km - 10h22


 Snelheid beperkt tot 50 km/h

Verlaat Weißbach

189km - 10h22

Vervolg uw weg: **St2520 / Kemptener Straße**


195km - 10h30

Vervolg uw weg: **Schönbühl** 🌿

195km - 10h30

Entry into Austria

195km - 10h30

 Snelheid beperkt tot 50 km/h op 0.3 km

197km - 10h31

Vervolg uw weg: **Allgäuer Straße** 🌿

197km - 10h32

 Snelheid beperkt tot 40 km/h

198km - 10h32

Vervolg uw weg: **Bahnhofstraße** 🌿

200km - 10h35

 Reeks gevaarlijke bochten op 1 km

200km - 10h35

 Snelheid beperkt tot 30 km/h


200km - 10h35

In de omgeving van **Fussen**, Sla rechtsaf : **Unterpinswang** 🌿

201km - 10h36

 Snelheid beperkt tot 50 km/h

202km - 10h37

 Snelheid beperkt tot 50 km/h op 0.5 km

203km - 10h38

 Gevaarlijke bocht naar links

204km - 10h39

Neem **Kniepaßstraße**


205km - 10h39

Vervolg uw weg: **Kniepaßstraße**

205km - 10h39

 Reeks gevaarlijke bochten op 1.6 km


206km - 10h41

 Rechts aanhouden : **Kniepaßstraße**

206km - 10h41

Door Pflach

206km - 10h41

 Snelheid beperkt tot 30 km/h op 0.5 km

207km - 10h42

 Sla linksaf : **Füssener Straße**

207km - 10h42

Vervolg uw weg: **Reuttener Straße**

207km - 10h42

 Reuttener Straße (Pflach) Fixed speed camera (50 km/h)

208km - 10h44

 Snelheid beperkt tot 50 km/h op 0.3 km

Verlaat Pflach

208km - 10h44

Vervolg uw weg: **Reuttener Straße**

208km - 10h44

Vervolg uw weg: **Allgäuer Straße**

209km - 10h44

 Snelheid beperkt tot 50 km/h

209km - 10h45

Door Reutte

209km - 10h45

 Allgäuer Straße (Reutte) Fixed speed camera (50 km/h)

210km - 10h46

 Sla linksaf : **Untermarkt**

210km - 10h47

 Aan de rontonde, Lechtal-Bundesstraße, de 2de afslag: **B198 / Lechtal-Bundesstraße**

210km - 10h48

 Reeks gevaarlijke bochten op 0.2 km

211km - 10h50

 Snelheid beperkt tot 50 km/h

Verlaat Reutte

212km - 10h50

B179


E532

Sla rechtsaf : **B179 / E532** 

213km - 10h51

 Reeks gevaarlijke bochten op 1.5 km

226km - 11h01

 Snelheid beperkt tot 60 km/h op 0.4 km

226km - 11h01

 Gevaarlijke daling op 0.2 km

227km - 11h02

 Gevaarlijke daling op 0.2 km

228km - 11h03

 **Lermooser Tunnel**

230km - 11h04

 B179 / E532 / Fernpaß-Bundesstraße / Lermooser Tunnel (Lermooser Tunnel) Fixed speed camera (80 km/h)

234km - 11h07

 Reeks gevaarlijke bochten op 2 km

235km - 11h08

 Snelheid beperkt tot 50 km/h op 1.1 km

237km - 11h10

 Snelheid beperkt tot 50 km/h

237km - 11h11

 Snelheid beperkt tot 50 km/h

237km - 11h11

 Reeks gevaarlijke bochten op 1.1 km

238km - 11h11

 Gevaarlijke daling op 1 km

240km - 11h13

 Snelheid beperkt tot 30 km/h op 0.4 km

242km - 11h15

 Snelheid beperkt tot 50 km/h op 0.2 km

242km - 11h15

 Reeks gevaarlijke bochten op 1.5 km

242km - 11h15

 Snelheid beperkt tot 30 km/h

242km - 11h15

 Snelheid beperkt tot 50 km/h op 0.3 km

242km - 11h15

 Snelheid beperkt tot 30 km/h op 0.2 km

242km - 11h16

 Snelheid beperkt tot 50 km/h op 0.9 km

245km - 11h18

 **Siessenkopftunnel**

248km - 11h20

 Neem **afslag** naar:

IMST
ARLBERG
RESCHEN
TARRENZ
NASSEREITH

248km - 11h21

 Snelheid beperkt tot 60 km/h op 0.5 km

248km - 11h21

 Reeks gevaarlijke bochten op 0.2 km

249km - 11h22

 Snelheid beperkt tot 60 km/h

251km - 11h23

 Snelheid beperkt tot 60 km/h op 1.7 km

252km - 11h25

 Snelheid beperkt tot 60 km/h op 0.2 km

252km - 11h25

 B189 / Dollinger / Mieminger-Bundesstraße (Dollinger) Fixed speed camera (60 km/h)

253km - 11h25

 Snelheid beperkt tot 60 km/h

254km - 11h26

 Snelheid beperkt tot 60 km/h op 0.3 km

255km - 11h28

 Reeks gevaarlijke bochten op 0.4 km

256km - 11h29

 Snelheid beperkt tot 50 km/h

257km - 11h30

Door Imst

258km - 11h31

 Neem bij de rotonde de 2de afslag: **B189 / Mieminger-Bundesstraße**

259km - 11h32

 Aan de rontonde, Tiroler-Bundesstraße, de 2de afslag: **B171**

260km - 11h33

 Reeks gevaarlijke bochten op 0.5 km
Verlaat Imst

261km - 11h34

B171Vervolg uw weg: **B171**

263km - 11h35

 Gevaarlijke daling op 0.8 km

264km - 11h36

 Snelheid beperkt tot 60 km/h


264km - 11h36

 Neem bij de rotonde de 1ste afslag: **B171** richting:

B171

**ZAMS
KRONBURG
SCHÖNWIES
MILS
RASTSTATION**

264km - 11h36

 B171 (Imst) Fixed speed camera (100 km/h)

264km - 11h36

 Snelheid beperkt tot 60 km/h

265km - 11h37

 Snelheid beperkt tot 60 km/h


266km - 11h38

 Snelheid beperkt tot 60 km/h op 0.4 km

266km - 11h38

 Snelheid beperkt tot 60 km/h

269km - 11h41

 Snelheid beperkt tot 60 km/h op 2.5 km


270km - 11h41

 **Hohe Wand Tunnel**

274km - 11h45

 Snelheid beperkt tot 60 km/h op 0.3 km

274km - 11h45

 Snelheid beperkt tot 30 km/h op 0.2 km

274km - 11h47

 Reeks gevaarlijke bochten op 1.8 km

276km - 11h50

 Snelheid beperkt tot 50 km/h op 0.3 km

277km - 11h50

 Snelheid beperkt tot 50 km/h op 0.6 km

277km - 11h51

Door Landeck

277km - 11h51

U rijdt nu 2 uur, denk aan een pauze.

278km - 11h52

 Gevaarlijke bocht naar rechts


278km - 11h52

 Aan de rotonde, Malser Straße, de 1ste afslag: **B171 / Tiroler-Bundesstraße**

278km - 11h53

 Aan de rotonde, Innstraße, de 2de afslag: **Innstraße**

279km - 11h54

 Sla rechtsaf : **Malser Straße**

Verlaat Landeck

279km - 11h54

Vervolg uw weg: **Landecker Straße**


280km - 11h55

 Reeks gevaarlijke bochten op 0.2 km

282km - 11h57

 Snelheid beperkt tot 60 km/h op 0.4 km

282km - 11h57

 Snelheid beperkt tot 50 km/h op 0.2 km

283km - 11h58

Vervolg uw weg: **Nesselgarten**

283km - 11h58

 Snelheid beperkt tot 50 km/h

283km - 11h59

 Snelheid beperkt tot 50 km/h

283km - 11h59

Vervolg uw weg: **Landecker Straße**

284km - 11h59

Vervolg uw weg: **Zoll** 

285km - 12h00

 Snelheid beperkt tot 60 km/h op 0.5 km

285km - 12h00

 Neem **afslag** naar:

287km - 12h02

 Gevaarlijke daling op 0.2 km


290km - 12h04

 Snelheid beperkt tot 60 km/h

291km - 12h05

 B180 / Prutz / Reschen-Bundesstraße (Prutz) Fixed speed camera (30 km/h)

299km - 12h11

 B180 (Tösens) Fixed speed camera (80 km/h)

307km - 12h17

 Snelheid beperkt tot 50 km/h


307km - 12h17

 B180 / Reschen-Bundesstraße / Stuben (Pfunds) Fixed speed camera (50 km/h)

308km - 12h18

 Snelheid beperkt tot 50 km/h op 0.2 km

310km - 12h20

 Snelheid beperkt tot 60 km/h op 0.2 km

310km - 12h20

Sla rechtsaf : **Kajetansbrück / Rauth** richting: **B184****ST. MORITZ
CH**

310km - 12h20

B184Vervolg uw weg: **B184** 

310km - 12h20

 Snelheid beperkt tot 30 km/h op 0.2 km

310km - 12h21

 Snelheid beperkt tot 50 km/h

313km - 12h23

27

Vervolg uw weg: **27** 

313km - 12h23

Entry into Swiss

313km - 12h23

 Reeks gevaarlijke bochten op 4.5 km

324km - 12h35

 Reeks gevaarlijke bochten op 1.2 km

329km - 12h40

 Reeks gevaarlijke bochten op 2.5 km

333km - 12h44

 Reeks gevaarlijke bochten op 0.4 km

336km - 12h47

Door **Scuol**

338km - 12h50

 Gevaarlijke daling op 0.4 km

338km - 12h50

 Reeks gevaarlijke bochten op 0.5 km

340km - 12h52

 Reeks gevaarlijke bochten op 1 km

343km - 12h55

 Reeks gevaarlijke bochten op 0.7 km

347km - 12h59

 Reeks gevaarlijke bochten op 1.9 km


351km - 13h03

 Reeks gevaarlijke bochten op 1.5 km

360km - 13h13

 Reeks gevaarlijke bochten op 0.2 km


361km - 13h14

 Gevaarlijke bocht naar links

363km - 13h16

 Reeks gevaarlijke bochten op 0.5 km

364km - 13h18

 Gevaarlijke bocht naar rechts

367km - 13h21

 Reeks gevaarlijke bochten op 3 km

371km - 13h26

 Reeks gevaarlijke bochten op 0.4 km

374km - 13h29

 Gevaarlijke bocht naar links

377km - 13h31


27

Sla linksaf : **27** richting: 


27

ST.MORITZ

382km - 13h36

 Reeks gevaarlijke bochten

383km - 13h36

 Links aanhouden : **27** richting:

27

ST. MORITZ
SAMEDAN

387km - 13h41

 Neem **afslag** naar:BEVER
 SPITAL

388km - 13h41

Bij **Bever**, Sla rechtsaf : **Via Maistra** 

388km - 13h41

Door Bever


388km - 13h41

 Snelheid beperkt tot 30 km/h

388km - 13h41

 Sla rechtsaf


388km - 13h42

 En meteen daarna , sla linksaf : **Chà d'Mez**

388km - 13h42

 Sla linksaf : **Chà Sur**

388km - 13h42

 Sla linksaf : **Via da la Resgia**

388km - 13h42

 Vervolg uw weg: **Val Bever**

Verlaat Bever

389km - 13h52

Vervolg uw weg: **Val Bever**

389km - 13h52

U rijdt nu 2 uur, denk aan een pauze.

391km - 14h26

U komt in Spinas**Aankomst: Spinas, Val Bever**

Controleer uw bandenspanning minstens één keer per maand en voor elke lange reis.