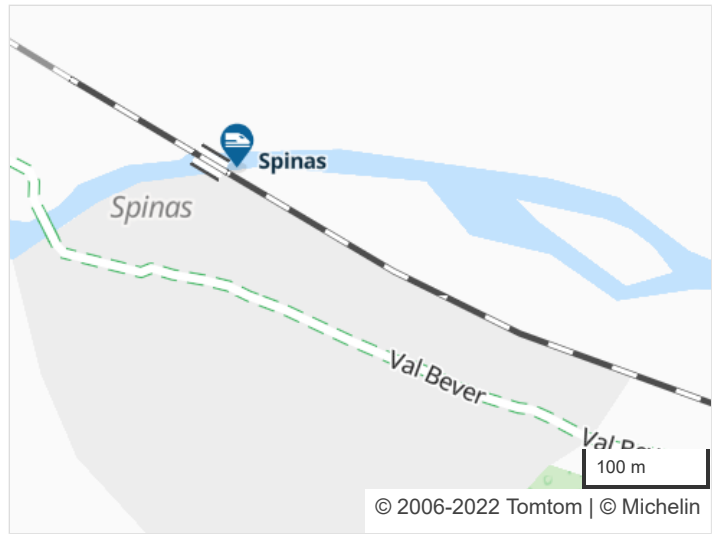


 3 routes mogelijk volgens de routeplanner : Merishausen > Spinass

Tijd:	5 h 25 min (4 min snelweg) Vertrek op 02/07/2022 om 7 h 51 min Aankomst op 02/07/2022 om 13 h 16 min
Afstand:	245 km (4,8 km snelweg)
Geschatte kosten:	€ 41,04 (brandstof € 41,04)
CO2 voetafdruk	40.13 kg CO ₂



Vertrek: Merishausen, Hauptstrasse

Verlaat Merishausen

Vervolg uw weg: **Hauptstrasse**

Verlaat Merishausen

2.3km - 07h53

Blijf rechtdoor rijden

3.7km - 07h54

 Reeks gevaarlijke bochten op 1.2 km

5km - 07h56

Door Schaffhausen

7.6km - 08h00

 Neem bij de rotonde de 2de afslag: **Spitalstrasse**

7.7km - 08h00

 Sla rechtsaf : **Adlerstrasse**

7.9km - 08h01

 Sla rechtsaf

7.9km - 08h01

 En meteen daarna , sla rechtsaf : **15 / 4 / E54 / Bachstrasse**

8.5km - 08h02

 Sla linksaf : **13 / 14 / 15 / Grand Tour of Switzerland / Rheinuferstrasse**

8.7km - 08h02

 Rechts aanhouden : **13 / 14**

Verlaat Schaffhausen

8.8km - 08h02

13

Bij **Feuerthalen**, Vervolg uw weg: **13 / 14 / 15 / Grand Tour of Switzerland / Zürcherstrasse**

12.7km - 08h08

Door Neuparadies

12.9km - 08h08

 Sla rechtsaf : **14**

Verlaat Neuparadies

13.2km - 08h09


14

Vervolg uw weg: **14**

14.8km - 08h10

Door Schlatt (Thurgau)


15.1km - 08h11

 Gevaarlijke bocht naar rechts

15.2km - 08h11

 Sla linksaf

15.2km - 08h11

 En meteen daarna , sla rechtsaf : **14**

Verlaat Schlatt (Thurgau)

15.7km - 08h11

14

Doorrijden voor: **14**

19km - 08h15

Door Truttikon

19.2km - 08h15

 Reeks gevaarlijke bochten

19.4km - 08h15

 Sla linksaf : **14**

Verlaat Truttikon

19.7km - 08h16

14

Doorrijden voor: **14**

24.2km - 08h21

 Reeks gevaarlijke bochten op 0.2 km

32.8km - 08h30

 In de omgeving van **Frauenfeld**, Links aanhouden : **14**


33.4km - 08h31

Door Frauenfeld

34.4km - 08h33

 Neem bij de rotonde de 1ste afslag: **Rheinstrasse**


34.4km - 08h33

 Gevaarlijke bocht naar rechts

35.1km - 08h34

 Aan de rontonde, Postplatz, de 2de afslag: **Rathausplatz**


35.3km - 08h35

 Aan de rontonde, Am Holdertor, de 1ste afslag: **Sankt Gallerstrasse**

36.1km - 08h36


 Reeks gevaarlijke bochten op 0.6 km

36.8km - 08h37

 Links aanhouden : **Sankt Gallerstrasse**

Verlaat Frauenfeld

39.4km - 08h39

Vervolg uw weg: **Frauenfelderstrasse** 

39.4km - 08h39

Door Matzingen

40.8km - 08h41

 Sla rechtsaf : **Frauenfelderstrasse**

40.9km - 08h41

Vervolg uw weg: **Sankt Gallerstrasse**

Verlaat Matzingen


41.4km - 08h42

Vervolg uw weg: **Sankt Gallerstrasse** 

41.8km - 08h42

Vervolg uw weg: **Frauenfelderstrasse** 

42.5km - 08h43

 Gevaarlijke bocht naar rechts


43.5km - 08h44

Door Wängi

44km - 08h45

 Aan de rotonde, Frauenfelderstrasse, de 2de afslag: **7**

44.2km - 08h45

 Gevaarlijke bocht naar rechts

Verlaat Wängi

44.8km - 08h46

Vervolg uw weg: **7**

7

46.7km - 08h48

Door **Münchwilen Thurgau**

51.3km - 08h54

Door Wil SG

51.3km - 08h54

Vervolg uw weg: **7 / Zürcherstrasse**

52.1km - 08h55

 Neem bij de rotonde de 2de afslag: **7**

Verlaat Wil SG

52.8km - 08h57

Doorrijden voor: **7**

7

53.1km - 08h57

Door Wil SG

53.2km - 08h57

 Aan de rotonde, Sankt Gallerstrasse, de 1ste afslag: **Georg Rennerstrasse**

Verlaat Wil SG

54km - 08h58

Vervolg uw weg: **Georg Rennerstrasse**

54.3km - 08h59

 Links aanhouden : **Georg Rennerstrasse** richting:

WATTWIL
TOGGENBURG
RICKENBACH
SCHWARZENBACH

54.4km - 08h59

Sla linksaf richting:

<p style="text-align: center;">WILDHAUS WATTWIL TOGGENBURG</p>

54.4km - 08h59

 Neem bij de rotonde de 2de afslag: **16**

60.1km - 09h04

 Gevaarlijke bocht naar rechts

61.4km - 09h06

 Reeks gevaarlijke bochten op 1.2 km

64.3km - 09h09

Sla linksaf : **Engi**

64.3km - 09h09

 Deze weg wordt tijdelijk afgesloten. Gelieve de toegankelijkheid te controleren.


64.3km - 09h09

U rijdt nu 2 uur, denk aan een pauze.

64.6km - 09h09

 **Engi**

68.2km - 09h13

 Gevaarlijke bocht naar rechts

69.3km - 09h14

Vervolg uw weg: **Umfahrungsstrasse**

70.1km - 09h15

Vervolg uw weg: **Steinegg**

71km - 09h15

Sla linksaf : **Flooz**

73.6km - 09h18

Bij **Wattwil**, Sla linksaf : **16**

16

73.6km - 09h18

 Neem bij de rotonde de 2de afslag: **16**

73.7km - 09h18

 Deze weg wordt tijdelijk afgesloten. Gelieve de toegankelijkheid te controleren.

73.7km - 09h18

U rijdt nu 2 uur, denk aan een pauze.

76.7km - 09h21

 Neem bij de rotonde de 2de afslag: **16**

77.1km - 09h22


Door Ebnat-Kappel

80km - 09h24

 Sla linksaf : **16**

Verlaat Ebnat-Kappel

81.2km - 09h25

Doorrijden voor: **16** 

16

85.7km - 09h30

Door **Nesslau**

86.2km - 09h31

 Reeks gevaarlijke bochten op 2.5 km

90.2km - 09h36

 Reeks gevaarlijke bochten op 1.7 km

91.3km - 09h38

 Gevaarlijke daling op 0.2 km

97.9km - 09h45

 Reeks gevaarlijke bochten op 0.3 km

101km - 09h50

 Reeks gevaarlijke bochten

102km - 09h51

U rijdt nu 2 uur, denk aan een pauze.

103km - 09h52

 Reeks gevaarlijke bochten op 2.5 km

105km - 09h55

- 108km - 09h57  Gevaarlijke daling op 0.7 km
- 108km - 09h58  Reeks gevaarlijke bochten op 3.5 km
- 108km - 09h58  Gevaarlijke daling op 0.2 km

- 110km - 10h00
- 110km - 10h00



Door Gams Sla rechtsaf : **16**

Verlaat Gams


- 111km - 10h02

16

Doorrijden voor: **16**

- 112km - 10h04  Reeks gevaarlijke bochten op 0.8 km
- 115km - 10h08  Reeks gevaarlijke bochten op 0.8 km

- 115km - 10h08
- 115km - 10h08
- 116km - 10h09
- 117km - 10h12

Door BuchsVervolg uw weg: **13 / 16 / Grand Tour of Switzerland / Sankt Gallerstrasse**Vervolg uw weg: **13** Gevaarlijke bocht naar rechts

Verlaat Buchs

- 118km - 10h14

13

Bij **Rans**, Vervolg uw weg: **13 / Churerstrasse** 

- 121km - 10h17  Reeks gevaarlijke bochten op 0.5 km

- 124km - 10h21
- 125km - 10h22
- 125km - 10h22

Door Fontnas Sla linksaf : **13** Gevaarlijke bocht naar rechts

Verlaat Fontnas

- 126km - 10h24

13

Vervolg uw weg: **13** 

- 127km - 10h25
- 127km - 10h26

Bij **Trübbach**, Neem bij de rotonde de 3de afslag : **Staatsstrasse** Links aanhouden : **Staatsstrasse** richting:

BALZERS

- 128km - 10h26

Vervolg uw weg: **Gagoz** 

- 128km - 10h26

Entry into Liechtenstein

- 128km - 10h27

Neem bij de rotonde de 2de afslag: **Gagoz**

129km - 10h27

129km - 10h28

130km - 10h29

Door Balzers

Reeks gevaarlijke bochten op 0.6 km

 Sla rechtsaf : **Grand Tour of Switzerland**

Verlaat Balzers

131km - 10h31

Vervolg uw weg: **Grand Tour of Switzerland / Neue Churerstrasse**

132km - 10h32

132km - 10h32

134km - 10h35

136km - 10h37

136km - 10h37

Entry into Swiss

Reeks gevaarlijke bochten op 1.3 km

Reeks gevaarlijke bochten

Reeks gevaarlijke bochten op 2.5 km

Gevaarlijke daling op 0.4 km

137km - 10h39

138km - 10h39

138km - 10h40

138km - 10h40

138km - 10h40

138km - 10h41

Door Maienfeld

Snelheid beperkt tot 30 km/h op 0.6 km

Vervolg uw weg: **Grabenstrasse**Vervolg uw weg: **Stutz**Vervolg uw weg: **Aeuli** Sla linksaf : **Landstrasse**

Verlaat Maienfeld

139km - 10h41

139km - 10h42

Vervolg uw weg: **Landstrasse**U rijdt langs **Igis**

143km - 10h45

143km - 10h45

143km - 10h45

Bij **Karlihof**, vervolg uw weg

Reeks gevaarlijke bochten

 Sla linksaf : **13 / 28 / Numero 3**

143km - 10h45

143km - 10h46

144km - 10h47

Door Landquart Aan de rontonde, Grand Tour of Switzerland, de 3de afslag: **28 / Grand Tour of Switzerland / Prättigauerstrasse** Aan de rontonde, Grand Tour of Switzerland, de 2de afslag: **28**

Verlaat Landquart

145km - 10h47

28

Vervolg uw weg: **28**

147km - 10h49

159km - 11h01

161km - 11h03

166km - 11h07

171km - 11h12

172km - 11h14

176km - 11h17

177km - 11h18

Chlus

Reeks gevaarlijke bochten



Reeks gevaarlijke bochten op 0.9 km

Saaser TunnelVervolg uw weg: **28** **Gotschna** In de omgeving van **Davos**, Links aanhouden : **28**

Reeks gevaarlijke bochten op 1.8 km

- 181km - 11h23  Reeks gevaarlijke bochten op 1.6 km
- 182km - 11h24  Gevaarlijke daling op 0.3 km
- 184km - 11h26  Reeks gevaarlijke bochten op 0.5 km


- 184km - 11h27
- 185km - 11h27
- 185km - 11h27

Door Davos Sla linksaf : **28 / Grand Tour of Switzerland / Sandstrasse** Links aanhouden : **28**

Verlaat Davos

187km - 11h30

28

Doorrijden voor: **28** 

- 190km - 11h33  Reeks gevaarlijke bochten op 0.7 km
- 192km - 11h35  Deze weg wordt tijdelijk afgesloten. Gelieve de toegankelijkheid te controleren.
- 193km - 11h37  Reeks gevaarlijke bochten op 2.5 km
- 197km - 11h41  Gevaarlijke daling op 1 km
- 198km - 11h41  Gevaarlijke bocht naar rechts
- 199km - 11h43  Reeks gevaarlijke bochten op 0.3 km
- 201km - 11h44  Reeks gevaarlijke bochten op 0.2 km
- 201km - 11h44  Gevaarlijke daling op 1 km
- 204km - 11h47  Gevaarlijke daling op 0.3 km
- 204km - 11h48  Gevaarlijke daling op 1.4 km
- 205km - 11h49  Reeks gevaarlijke bochten op 4 km
- 207km - 11h51 U rijdt nu 2 uur, denk aan een pauze.

- 210km - 11h54
- 211km - 11h55









Door Susch Sla rechtsaf : **27**

Verlaat Susch

211km - 11h55

27

Vervolg uw weg: **27 / 28** 

- 213km - 11h57  Reeks gevaarlijke bochten op 0.2 km
- 214km - 11h59  Gevaarlijke bocht naar links
- 216km - 12h01  Reeks gevaarlijke bochten op 0.5 km
- 218km - 12h03  Gevaarlijke bocht naar rechts
- 220km - 12h05  Reeks gevaarlijke bochten op 3 km
- 225km - 12h10  Reeks gevaarlijke bochten op 0.4 km
- 227km - 12h13  Gevaarlijke bocht naar links
- 230km - 12h16  Links aanhouden : **27** richting:

27

ST.MORITZ

- 236km - 12h21  Reeks gevaarlijke bochten
- 236km - 12h21  Links aanhouden : **27** richting:

27

ST. MORITZ
SAMEDAN

241km - 12h26

Neem **afslag** naar:BEVER
H SPITAL

241km - 12h26

Bij **Bever**, Sla rechtsaf : **Via Maistra**

241km - 12h26

Door Bever

241km - 12h26



Snelheid beperkt tot 30 km/h

241km - 12h26



Sla rechtsaf

241km - 12h26

En meteen daarna , sla linksaf : **Chà d'Mez**

241km - 12h26

Sla linksaf : **Chà Sur**

241km - 12h27

Sla linksaf : **Via da la Resgia**

241km - 12h27

Vervolg uw weg: **Val Bever**

Verlaat Bever

242km - 12h37

Vervolg uw weg: **Val Bever**

244km - 13h11

U komt in Spinas**Aankomst: Spinas, Val Bever**

Controleer uw bandenspanning minstens één keer per maand en voor elke lange reis.