
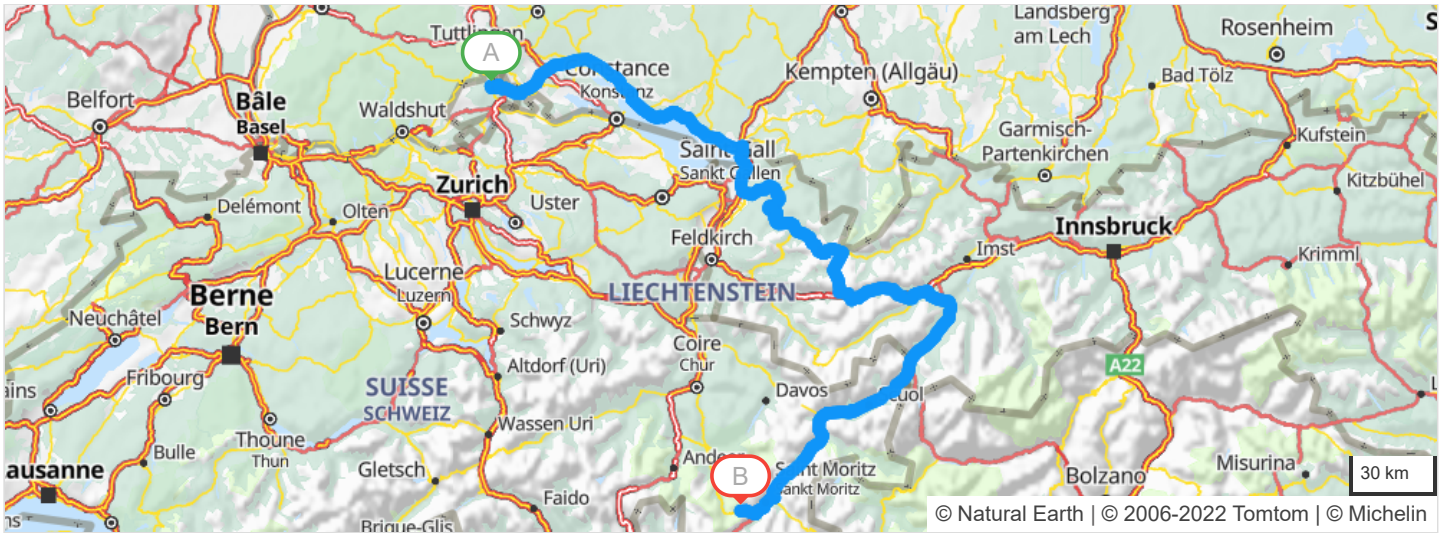


 2 routes mogelijk volgens de routeplanner : Merishausen > Julierpass

Tijd:	5 h 58 min (1 h 01 min snelweg) Vertrek op 02/07/2022 om 7 h 51 min Aankomst op 02/07/2022 om 13 h 49 min
Afstand:	372 km (91 km snelweg)
Geschatte kosten:	€ 63,37 (brandstof € 63,37)
CO2 voetafdruk	61.97 kg CO ₂



Vertrek: Merishausen, Hauptstrasse

Verlaat Merishausen

Vervolg uw weg: **Hauptstrasse**

0.6km - 07h51

 Sla linksaf : **Langwis**

Verlaat Merishausen

2.3km - 07h54

Neem **Ömiligarten**

3.4km - 07h55

 Rechts aanhouden : **Ömiligarten**

5.2km - 07h57

5.3km - 07h58

5.4km - 07h58

5.6km - 07h58

5.8km - 07h59

Door Büttenhardt Sla rechtsaf : **Oberdorf** Sla rechtsaf : **Dorfstrasse** Sla linksaf : **Wilerstrasse** Gevaarlijke daling op 0.3 km

Verlaat Büttenhardt

6.3km - 07h59

Sla linksaf : **Freudentalstrasse**

6.8km - 08h00

6.8km - 08h00

6.9km - 08h00

7km - 08h00

7.2km - 08h00

7.2km - 08h00

Door Lohn (Schaffhausen) Sla rechtsaf : **Dettenwiesweg**Vervolg uw weg: **Rietackerstrasse**Vervolg uw weg: **Blattenacker** Sla rechtsaf : **Isenbühlweg** Sla linksaf : **Blattenweg**

Verlaat Lohn (Schaffhausen)

7.3km - 08h01

7.3km - 08h01

7.4km - 08h01

Door Lohn (Schaffhausen)Vervolg uw weg: **Blattenweg** Sla rechtsaf : **Thayngerstrasse**

Verlaat Lohn (Schaffhausen)

8.1km - 08h01

9.3km - 08h03

Neem **Lohnemerstrasse** In de omgeving van **Thayngen**, Links aanhouden : **Lohnemerstrasse**

9.4km - 08h03

Vervolg uw weg: **Schaffhauserstrasse**

9.4km - 08h03

9.8km - 08h04

10km - 08h04

10.2km - 08h05

10.3km - 08h05

10.4km - 08h05

10.6km - 08h05

Door Thayngen Sla rechtsaf : **Schaffhauserstrasse** Sla linksaf : **Kesslerlochstrasse**Vervolg uw weg: **Bahnhofstrasse**Doorrijden voor: **Bahnhofstrasse** Sla rechtsaf : **Erlengasse** Aan de rotonde, Erlengasse, de 2de afslag: **Stockwiesenstrasse**

Verlaat Thayngen

10.7km - 08h06



Vervolg uw weg: **Stockwiesenstrasse**

11.5km - 08h06

11.5km - 08h06

11.6km - 08h07

11.7km - 08h07

Bij **Zoll**, vervolg uw weg Sla rechtsaf : **Bietingerstrasse** Sla linksaf : **15 / E41 / E54** Snelheid beperkt tot 20 km/h op 0.2 km

11.9km - 08h07


Vervolg uw weg: **B34 / E41 / E54**

B34

E41

11.9km - 08h07

12km - 08h07

Entry into Germany Snelheid beperkt tot 50 km/h

13.8km - 08h09

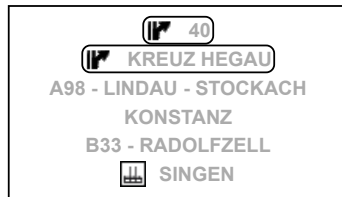


A81

E41

19.6km - 08h13

25.4km - 08h16

Neem bij de rotonde de 2de afslag: **A81 / E41 / E54****Hohentwiel-Tunnel**Neem **afslag** naar:

25.6km - 08h16



A98

E54

Sla linksaf : **A98 / E54** richting:

38.9km - 08h23

B31n

50.1km - 08h30

52.6km - 08h31

53.9km - 08h32

69.9km - 08h44

70km - 08h44


70.4km - 08h45

70.5km - 08h46

70.6km - 08h46

76.6km - 08h51

76.7km - 08h51

Vervolg uw weg: **B31n** U rijdt langs **Constance**

Gevaarlijke bocht naar rechts

Door **Überlingen**

Snelheid beperkt tot 30 km/h op 0.6 km



B31 / B31n / E54 / Hauptstraße / Oberschwäbische Barockstraße (Hagnau am Bodensee) Fixed speed camera (30 km/h)



B31 / B31n / E54 / Hauptstraße / Oberschwäbische Barockstraße (Hagnau am Bodensee) Fixed speed camera (30 km/h)



Snelheid beperkt tot 30 km/h



Snelheid beperkt tot 50 km/h



Gevaarlijke bocht naar rechts



B31 / B31n / E54 (Friedrichshafen) Red light and speed camera (70 km/h)

76.8km - 08h51



B31

81.8km - 08h55

81.8km - 08h55

Vervolg uw weg: **B31**

Deze weg wordt tijdelijk afgesloten. Gelieve de toegankelijkheid te controleren.

U rijdt nu 2 uur, denk aan een pauze.

83.5km - 08h57

 B31 (Friedrichshafen) Fixed speed camera (60 km/h)

90.8km - 09h03

 B31 / E54 (Mariabrunn) Fixed speed camera (80 km/h)

108km - 09h15



A96

E43

In de omgeving van **Lindau (Bodensee)**, Sla linksaf : **A96 / E43** richting:

A96 - BREGENZ - LINDAU

109km - 09h16

 Gevaarlijke daling op 0.5 km

111km - 09h17

 Neem **afslag** naar:

 2
 LINDAU
 LINDAU
 NONNENHORN
 WASSERBURG(BODENSEE)
 BODOLZ

112km - 09h18

Door Lindau (Bodensee)

112km - 09h18

 Neem bij de rotonde de 3de afslag: **B12**

112km - 09h18

 Links aanhouden : **B12 / Oberschwäbische Barockstraße**

112km - 09h18

 Gevaarlijke bocht naar rechts

113km - 09h21

Vervolg uw weg: **B190**

Verlaat Lindau (Bodensee)

113km - 09h21

Entry into Austria

114km - 09h22

 Snelheid beperkt tot 50 km/h op 0.2 km

114km - 09h22

Door Lochau

114km - 09h22

 Aan de rontonde, Lindauer Straße, de 2de afslag: **B190 / Vorarlberger-Bundesstraße**

117km - 09h25

 Snelheid beperkt tot 60 km/h

Verlaat Lochau

117km - 09h25

Door Bregenz


117km - 09h25


Vervolg uw weg: **B190 / Bregenzer Straße / Oberschwäbische Barockstraße / Vorarlberger-Bundesstraße**

117km - 09h26

 Reeks gevaarlijke bochten op 0.7 km

118km - 09h27

 Links aanhouden : **B190** richting:

DORNBIRN
 LAUTERACH
 BREGENZERWALD
 KRANKENHAUS - 
 SEEGALERIE

120km - 09h30

 Snelheid beperkt tot 60 km/h

Verlaat Bregenz

120km - 09h30

123km - 09h34

123km - 09h34

123km - 09h34

Door LauterachAan de rotonde, Bundesstraße, de 2de afslag: **B190**

Gevaarlijke bocht naar rechts



Snelheid beperkt tot 60 km/h

Verlaat Lauterach

123km - 09h34

B190

125km - 09h35

125km - 09h35

Vervolg uw weg: **B190**

Snelheid beperkt tot 60 km/h op 0.2 km

In de omgeving van **Dornbirn**, Links aanhouden : **B190**

125km - 09h35

B200

125km - 09h36

127km - 09h36

127km - 09h37

131km - 09h40

131km - 09h40

131km - 09h40

132km - 09h41

132km - 09h41

133km - 09h42

Neem bij de rotonde de 3de afslag: **B200**

Snelheid beperkt tot 60 km/h



Snelheid beperkt tot 60 km/h op 0.7 km

**Achrain**

B200 / Bregenzerwald-Bundesstraße (Achrain) Fixed speed camera (60 km/h)



Snelheid beperkt tot 60 km/h op 1.1 km



Reeks gevaarlijke bochten op 0.5 km



Snelheid beperkt tot 50 km/h



Snelheid beperkt tot 50 km/h op 0.7 km



B200 (Dornbirn) Fixed speed camera (60 km/h)

133km - 09h42

133km - 09h43

133km - 09h43

135km - 09h46

Door Alberschwende

Reeks gevaarlijke bochten op 0.4 km

Sla rechtsaf : **B200**

Snelheid beperkt tot 50 km/h op 0.2 km

Verlaat Alberschwende

136km - 09h46

B200

136km - 09h46

137km - 09h47

137km - 09h48

138km - 09h49

139km - 09h49

140km - 09h51

140km - 09h51

141km - 09h51

141km - 09h52

142km - 09h53

144km - 09h55

144km - 09h55

145km - 09h56

Doorrijden voor: **B200** 

Snelheid beperkt tot 60 km/h op 0.4 km



Snelheid beperkt tot 60 km/h op 1.4 km



Reeks gevaarlijke bochten op 2 km



Snelheid beperkt tot 50 km/h op 0.3 km



Snelheid beperkt tot 60 km/h op 0.2 km



Reeks gevaarlijke bochten op 1.1 km

U rijdt nu 2 uur, denk aan een pauze.



Snelheid beperkt tot 50 km/h op 0.3 km



Snelheid beperkt tot 40 km/h



Snelheid beperkt tot 50 km/h







































B200 / Bregenzerwald-Bundesstraße / Hof / Käsestraße Bregenzerwald (Andelsbuch) Fixed speed camera (50 km/h)



Snelheid beperkt tot 50 km/h op 0.2 km



Reeks gevaarlijke bochten op 1.5 km

- 146km - 09h57  Snelheid beperkt tot 50 km/h
- 146km - 09h57  Snelheid beperkt tot 60 km/h op 1 km
- 147km - 09h59  Gevaarlijke daling op 0.2 km
- 148km - 10h00  Snelheid beperkt tot 50 km/h op 0.2 km
- 148km - 10h00  Gevaarlijke bocht naar rechts
- 152km - 10h03  Snelheid beperkt tot 60 km/h op 2 km
- 153km - 10h05  Gevaarlijke bocht naar rechts
- 154km - 10h05  Snelheid beperkt tot 40 km/h
- 154km - 10h06  Snelheid beperkt tot 60 km/h
- 155km - 10h06  Snelheid beperkt tot 60 km/h op 0.3 km
- 156km - 10h07  Snelheid beperkt tot 60 km/h op 1.1 km
- 156km - 10h08  B200 Fixed speed camera (60 km/h)
- 162km - 10h12  **Schnepfauer Tunnel**
- 163km - 10h13  Reeks gevaarlijke bochten op 1.1 km
- 164km - 10h14  Snelheid beperkt tot 40 km/h op 0.6 km
- 165km - 10h15  Snelheid beperkt tot 50 km/h op 0.5 km
- 165km - 10h16  B200 / Au / Bregenzwald-Bundesstraße / Käsestraße Bregenzwald (Rehmen) Fixed speed camera (50 km/h)
- 165km - 10h16  Snelheid beperkt tot 60 km/h op 0.5 km
- 166km - 10h17  Snelheid beperkt tot 50 km/h op 0.7 km
- 167km - 10h18  Snelheid beperkt tot 50 km/h op 0.5 km
- 167km - 10h18  Gevaarlijke bocht naar rechts
- 168km - 10h19  Snelheid beperkt tot 50 km/h
- 169km - 10h21  Snelheid beperkt tot 50 km/h op 0.2 km
- 171km - 10h23  Reeks gevaarlijke bochten op 1.2 km
- 172km - 10h24  Snelheid beperkt tot 50 km/h op 1.8 km
- 173km - 10h26  Reeks gevaarlijke bochten op 1.6 km
- 177km - 10h29  Reeks gevaarlijke bochten op 5.5 km
- 177km - 10h29  Snelheid beperkt tot 50 km/h op 0.3 km
- 178km - 10h30  Snelheid beperkt tot 40 km/h
- 178km - 10h30  Snelheid beperkt tot 60 km/h
- 180km - 10h32  Snelheid beperkt tot 50 km/h
- 183km - 10h36  Gevaarlijke daling op 0.8 km
- 184km - 10h36  Gevaarlijke bocht naar rechts
- 185km - 10h37  **Holzbodentunnel**
- 186km - 10h38  Reeks gevaarlijke bochten op 9.5 km
- 187km - 10h38  Snelheid beperkt tot 50 km/h op 0.2 km

188km - 10h39

Door Warth

188km - 10h39

 Sla rechtsaf : **B198**

188km - 10h40

 Snelheid beperkt tot 50 km/h

188km - 10h40

 Deze weg wordt tijdelijk afgesloten. Gelieve de toegankelijkheid te controleren.











188km - 10h40

 Snelheid beperkt tot 50 km/h

Verlaat Warth




















188km - 10h40

Vervolg uw weg: **B198** **B198**

195km - 10h48	 Snelheid beperkt tot 40 km/h op 0.2 km
195km - 10h48	 Snelheid beperkt tot 60 km/h op 1.1 km
196km - 10h49	 Monzabongalerie
199km - 10h51	 Snelheid beperkt tot 60 km/h op 0.4 km
199km - 10h51	 Reeks gevaarlijke bochten op 0.8 km
199km - 10h52	 Snelheid beperkt tot 50 km/h op 0.2 km
200km - 10h52	 Snelheid beperkt tot 50 km/h
202km - 10h54	 Snelheid beperkt tot 40 km/h op 1.9 km
202km - 10h54	 Flexengalerie
202km - 10h54	 Reeks gevaarlijke bochten op 1.8 km


203km - 10h57

Sla linksaf : **B197** **B197**

204km - 10h57	 Snelheid beperkt tot 60 km/h op 0.6 km
207km - 11h00	 Snelheid beperkt tot 50 km/h op 0.3 km
208km - 11h01	 Heinrich Findelkind Galerie
209km - 11h02	 Reeks gevaarlijke bochten op 0.5 km
209km - 11h02	 Gevaarlijke daling op 3 km
211km - 11h03	 Reeks gevaarlijke bochten op 0.2 km
212km - 11h04	 Snelheid beperkt tot 50 km/h
212km - 11h04	 Reeks gevaarlijke bochten op 0.9 km
212km - 11h04	 Snelheid beperkt tot 50 km/h op 0.3 km
212km - 11h05	 Gevaarlijke daling op 0.6 km
213km - 11h06	 Snelheid beperkt tot 50 km/h
213km - 11h07	 Gevaarlijke daling op 0.4 km
214km - 11h08	 Gevaarlijke bocht naar links
214km - 11h09	 B197 / Arlberg-Bundesstraße / Arlbergstraße (Sankt Anton am Arlberg) Fixed speed camera (50 km/h)
215km - 11h10	 Snelheid beperkt tot 50 km/h
215km - 11h10	 Snelheid beperkt tot 60 km/h op 1.8 km
216km - 11h11	 Reeks gevaarlijke bochten op 0.3 km
217km - 11h12	 Snelheid beperkt tot 60 km/h op 0.2 km
218km - 11h12	 Snelheid beperkt tot 60 km/h op 0.9 km



220km - 11h14

Vervolg uw weg: **Pettneu am Arlberg** 

220km - 11h14	 Snelheid beperkt tot 60 km/h
220km - 11h14	 Snelheid beperkt tot 60 km/h
221km - 11h16	 Snelheid beperkt tot 50 km/h
226km - 11h20	 Snelheid beperkt tot 60 km/h

226km - 11h20

Door Flirsch


227km - 11h21	 Snelheid beperkt tot 60 km/h op 0.3 km
227km - 11h21	Vervolg uw weg: Flirsch
227km - 11h21	 Snelheid beperkt tot 50 km/h

Verlaat Flirsch

227km - 11h21

227km - 11h21

Blijf rechtdoor rijden

 Snelheid beperkt tot 60 km/h op 0.8 km


228km - 11h22

B171


229km - 11h23

 Gevaarlijke daling op 0.3 km

231km - 11h25

 Snelheid beperkt tot 60 km/h op 0.3 km

232km - 11h25

 Snelheid beperkt tot 60 km/h op 0.2 km

233km - 11h26

 Snelheid beperkt tot 60 km/h

233km - 11h26

 Snelheid beperkt tot 60 km/h op 0.5 km

233km - 11h26

 Gevaarlijke daling op 0.5 km

235km - 11h28

 Snelheid beperkt tot 60 km/h op 0.8 km

235km - 11h28

 Reeks gevaarlijke bochten op 2.5 km

235km - 11h29

 Snelheid beperkt tot 40 km/h op 0.2 km

236km - 11h29

 Gevaarlijke daling op 0.3 km

236km - 11h29

 Snelheid beperkt tot 60 km/h op 0.2 km

236km - 11h29

Door Pians

236km - 11h29

 Snelheid beperkt tot 50 km/h

236km - 11h29

 Sla linksaf : **B171**

236km - 11h31

 Gevaarlijke daling op 0.2 km

237km - 11h32

 Snelheid beperkt tot 50 km/h

237km - 11h32

 Snelheid beperkt tot 50 km/h

Verlaat Pians

237km - 11h32

B171Doorrijden voor: **B171**

237km - 11h32

 Snelheid beperkt tot 60 km/h op 0.5 km

238km - 11h33

 Snelheid beperkt tot 60 km/h op 1.3 km

238km - 11h33

 Gevaarlijke bocht naar rechts

239km - 11h34

 Snelheid beperkt tot 50 km/h op 0.2 km

239km - 11h35

Door Landeck

240km - 11h36

 Reeks gevaarlijke bochten op 0.8 km

241km - 11h38

Vervolg uw weg: **Innstraße**

242km - 11h39

 Sla rechtsaf : **Malsër Straße**

Verlaat Landeck


242km - 11h40

Vervolg uw weg: **Landecker Straße**

243km - 11h40

 Reeks gevaarlijke bochten op 0.2 km

245km - 11h42

 Snelheid beperkt tot 60 km/h op 0.4 km



245km - 11h42

 Snelheid beperkt tot 50 km/h op 0.2 km

246km - 11h43

Vervolg uw weg: **Nesselgarten**

246km - 11h43

- 246km - 11h44  Snelheid beperkt tot 50 km/h
- 246km - 11h44  Snelheid beperkt tot 50 km/h

246km - 11h44 Vervolg uw weg: **Landecker Straße**

- 247km - 11h45 Vervolg uw weg: **Zoll** 
- 248km - 11h45  Snelheid beperkt tot 60 km/h op 0.5 km
- 248km - 11h45  Neem **afslag** naar:
- 250km - 11h47  Gevaarlijke daling op 0.2 km
- 253km - 11h49  Snelheid beperkt tot 60 km/h
- 254km - 11h50  B180 / Prutz / Reschen-Bundesstraße (Prutz) Fixed speed camera (30 km/h)
- 255km - 11h51 U rijdt nu 2 uur, denk aan een pauze.
- 262km - 11h56  B180 (Tösens) Fixed speed camera (80 km/h)
- 270km - 12h02  Snelheid beperkt tot 50 km/h
- 270km - 12h02  B180 / Reschen-Bundesstraße / Stuben (Pfunds) Fixed speed camera (50 km/h)
- 271km - 12h04  Snelheid beperkt tot 50 km/h op 0.2 km
- 273km - 12h05  Snelheid beperkt tot 60 km/h op 0.2 km



273km - 12h06 Sla rechtsaf : **Kajetansbrück / Rauth** richting: 

B184

**ST. MORITZ
CH**

273km - 12h06 Vervolg uw weg: **B184** 

B184

- 273km - 12h06  Snelheid beperkt tot 30 km/h op 0.2 km
- 273km - 12h06  Snelheid beperkt tot 50 km/h

276km - 12h08 Vervolg uw weg: **27** 

27

276km - 12h08 **Entry into Swiss**

- 276km - 12h08  Reeks gevaarlijke bochten op 4.5 km
- 287km - 12h20  Reeks gevaarlijke bochten op 1.2 km
- 292km - 12h25  Reeks gevaarlijke bochten op 2.5 km
- 296km - 12h29  Reeks gevaarlijke bochten op 0.4 km
- 299km - 12h33 Door **Scuol**
- 301km - 12h35  Gevaarlijke daling op 0.4 km
- 301km - 12h35  Reeks gevaarlijke bochten op 0.5 km
- 303km - 12h37  Reeks gevaarlijke bochten op 1 km
- 306km - 12h40  Reeks gevaarlijke bochten op 0.7 km
- 310km - 12h45  Reeks gevaarlijke bochten op 1.9 km
- 314km - 12h49  Reeks gevaarlijke bochten op 1.5 km

- 323km - 12h58  Reeks gevaarlijke bochten op 0.2 km
- 324km - 12h59  Gevaarlijke bocht naar links
- 326km - 13h02  Reeks gevaarlijke bochten op 0.5 km
- 327km - 13h03  Gevaarlijke bocht naar rechts
- 330km - 13h06  Reeks gevaarlijke bochten op 3 km
- 334km - 13h11  Reeks gevaarlijke bochten op 0.4 km
- 337km - 13h14  Gevaarlijke bocht naar links

339km - 13h16

27

Sla linksaf : **27** richting:

27

ST.MORITZ

345km - 13h22

 Reeks gevaarlijke bochten

346km - 13h22

 Links aanhouden : **27** richting:

27

ST. MORITZ
SAMEDAN

353km - 13h29

 Gevaarlijke bocht naar rechts

356km - 13h31

 Neem bij de rotonde de 1ste afslag: **27** richting:

27

ST. MORITZ
CELERINA
SCHLARIGNA

358km - 13h34

Door **Saint Moritz**

360km - 13h35

 Reeks gevaarlijke bochten op 0.6 km

364km - 13h41

Neem bij de rotonde de 1ste afslag: **Numero 3** richting:

3

CHUR
JULIERPASS
SILVAPLANA364km - 13h41  Reeks gevaarlijke bochten op 3 km

364km - 13h41

 **Tunnel Silvaplana**

369km - 13h46

 Reeks gevaarlijke bochten op 0.8 km**Aankomst: Savognin, 3**

Controleer uw bandenspanning minstens één keer per maand en voor elke lange reis.