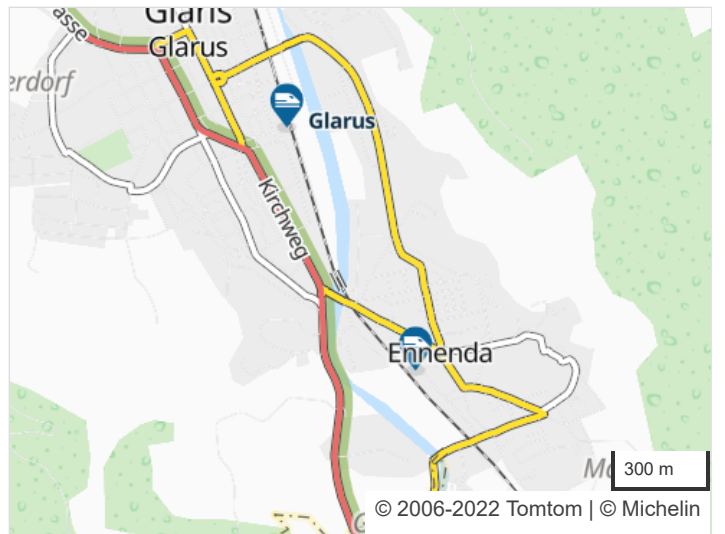


 3 routes mogelijk volgens de routeplanner : Merishausen > Ennenda

Tijd:	2 h 52 min (3 min snelweg) Vertrek op 02/07/2022 om 7 h 51 min Aankomst op 02/07/2022 om 10 h 43 min
Afstand:	127 km (4,1 km snelweg)
Geschatte kosten:	€ 23,23 (brandstof € 23,23)
CO2 voetafdruk	22.72 kg CO ₂



Vertrek: Merishausen, Hauptstrasse

Verlaat Merishausen

Vervolg uw weg: **Hauptstrasse**
Verlaat Merishausen

2.3km - 07h53

Blijf rechtdoor rijden

3.7km - 07h54

 Reeks gevaarlijke bochten op 1.2 km

5km - 07h56

Door Schaffhausen

5.8km - 07h57

 Sla rechtsaf : **Lochstrasse**

5.9km - 07h57

 Rechts aanhouden : **Lochstrasse**

6.6km - 07h59

 Sla linksaf : **Nordstrasse**

7.2km - 08h00

Vervolg uw weg: **Neustrasse**

7.4km - 08h00

 Neem bij de rotonde de 2de afslag: **Rietstrasse**

7.8km - 08h01

 Sla linksaf : **Sonnenburggutstrasse**

8.3km - 08h02

Vervolg uw weg: **Stokarbergstrasse**

8.5km - 08h02

Vervolg uw weg: **Rosenbergstrasse**

Verlaat Schaffhausen

8.6km - 08h02

Door Neuhausen am Rheinfall

8.6km - 08h02

Vervolg uw weg: **Rosenbergstrasse**

10km - 08h05

Vervolg uw weg: **4**

10km - 08h05

 Gevaarlijke bocht naar rechts

11.7km - 08h08

 Gevaarlijke daling op 0.2 km

Verlaat Neuhausen am Rheinfall

11.9km - 08h08

Vervolg uw weg: **4**

4

12.1km - 08h08

 Snelheid beperkt tot 20 km/h

12.2km - 08h09

Vervolg uw weg: **B27**

B27

12.2km - 08h09

Entry into Germany

12.2km - 08h09

 Snelheid beperkt tot 60 km/h op 0.3 km

14.2km - 08h10

 Snelheid beperkt tot 50 km/h

15.2km - 08h12

 Gevaarlijke bocht naar rechts

15.9km - 08h13

 Snelheid beperkt tot 50 km/h

17.3km - 08h15

Doorrijden voor: **B27**

B27

20.4km - 08h17


Vervolg uw weg: **4**

4

20.4km - 08h17

Entry into Swiss

24.6km - 08h21

 Gevaarlijke bocht naar rechts

26.9km - 08h24

 Reeks gevaarlijke bochten op 0.4 km

29.7km - 08h28

 Gevaarlijke bocht naar links

29.7km - 08h28

In de omgeving van **Bülach**, Neem bij de rotonde de 3de afslag Vervolg uw weg: **7** richting: 

7

7

WINTERTHUR

31.3km - 08h29

 Reeks gevaarlijke bochten op 0.6 km

34.8km - 08h33

 Reeks gevaarlijke bochten op 0.3 km


35.5km - 08h34

Door Embrach

35.5km - 08h34

Vervolg uw weg: **7 / Hardrütistrasse**

35.6km - 08h35

 Links aanhouden : **7**

Verlaat Embrach

36.1km - 08h35

Doorrijden voor: **7**

7

36.6km - 08h36

Door Embrach

37.2km - 08h37

 Neem bij de rotonde de 2de afslag: **Dorfstrasse**

38.9km - 08h39

Vervolg uw weg: **Zürcherstrasse**

Verlaat Embrach

39.4km - 08h40

Vervolg uw weg: **Zürcherstrasse**

42.4km - 08h44

Vervolg uw weg: **Lufingerstrasse**


42.7km - 08h44

 Reeks gevaarlijke bochten op 3 km

43.5km - 08h45

Door Kloten

44.1km - 08h46

 Sla linksaf : **4**

44.8km - 08h47

 Links aanhouden : **4 / Schaffhauserstrasse**

45.5km - 08h49

 Aan de rontonde, Schaffhauserstrasse, de 2de afslag: **4 / Schaffhauserstrasse**

45.6km - 08h49

 Aan de rontonde, Schaffhauserstrasse, de 2de afslag: **4 / Schaffhauserstrasse**

Verlaat Kloten

46.8km - 08h51

Door Opfikon

46.8km - 08h51

Vervolg uw weg: **4 / Schaffhauserstrasse**

47.2km - 08h52

 Links aanhouden : **4 / Schaffhauserstrasse** richting:

4

ZÜRICH
GLATTBRUGG

47.5km - 08h52

 Neem bij de rotonde de 3de afslag: **Wallisellerstrasse**

48.5km - 08h54

 Neem bij de rotonde de 1ste afslag: **Thurgauerstrasse**

Verlaat Opfikon

50.3km - 08h56

Door Zurich

50.3km - 08h56

Vervolg uw weg: **Thurgauerstrasse**


51.6km - 08h59

Vervolg uw weg: **4 / Dörflistrasse**

51.6km - 08h59

 Gevaarlijke bocht naar links

51.7km - 08h59

 Rechts aanhouden : **4 / Tramstrasse**

52km - 09h00

 Links aanhouden : **4 / Schaffhauserstrasse**

53.3km - 09h03

 Sla linksaf : **Schaffhauserstrasse**


53.6km - 09h03

 Sla linksaf : **17 / Irchelstrasse**


53.9km - 09h04

 Rechts aanhouden : **17 / Grand Tour of Switzerland**

55km - 09h06

 Snelheid beperkt tot 30 km/h op 0.4 km

56km - 09h09

 Snelheid beperkt tot 30 km/h op 0.6 km

56.9km - 09h11

 Sla linksaf : **Zeltweg**

57.4km - 09h12

Vervolg uw weg: **Merkurstrasse**

57.6km - 09h12

 Sla linksaf : **Kreuzbühlstrasse**

57.8km - 09h12

 Sla rechtsaf : **Kreuzplatz**


57.8km - 09h13

Vervolg uw weg: **Zollikerstrasse**

58.4km - 09h14

 Sla rechtsaf : **Höschgasse**

58.8km - 09h15

 Sla linksaf : **Seefeldstrasse**


59.5km - 09h16

Vervolg uw weg: **Ida-Bindschedler-Strasse**

59.7km - 09h17

 Sla linksaf : **17**

59.7km - 09h17

 Gevaarlijke bocht naar rechts

Verlaat Zurich

60.3km - 09h18

17

Bij **Zollikon**, Vervolg uw weg: **17 / Grand Tour of Switzerland / Seestrasse**

65.2km - 09h23

 Gevaarlijke bocht naar rechts


70.8km - 09h29

Door **Meilen**

71.3km - 09h30

 Gevaarlijke bocht naar rechts


75.6km - 09h36

 Gevaarlijke bocht naar rechts

82.9km - 09h45

Door Feldbach

83.9km - 09h46

 Aan de rontonde, Grand Tour of Switzerland, de 2de afslag: **17**

Verlaat Feldbach

84.1km - 09h46

17

Vervolg uw weg: **17**

87.3km - 09h50

 Reeks gevaarlijke bochten op 0.3 km

87.5km - 09h50

8

Bij **Rapperswil Sankt Gallen**, Sla linksaf : **8**

87.5km - 09h51

U rijdt nu 2 uur, denk aan een pauze.

89.5km - 09h53

 Reeks gevaarlijke bochten op 0.2 km

89.6km - 09h53

Door Pfäffikon Schwyz

90.8km - 09h54

 Neem **afslag** naar:

91.1km - 09h54

 Aan de rontonde, Grand Tour of Switzerland, de 2de afslag: **8 / Numero 3 / Churerstrasse / Grand Tour of**

Switzerland

91.2km - 09h54

Neem **Numero 3** richting:

Verlaat Pfäffikon Schwyz

92km - 09h55

Vervolg uw weg: **Numero 3**

95.5km - 10h00

Door Lachen

95.7km - 10h00

 Neem bij de rotonde de 1ste afslag: **Churerstrasse**

96.2km - 10h01

 Neem bij de rotonde de 1ste afslag: **Bahnhofplatz**

96.6km - 10h02

 Neem bij de rotonde de 2de afslag: **Numero 3**

96.8km - 10h02

Reeks gevaarlijke bochten op 0.2 km

Verlaat Lachen

99.7km - 10h06

Door Siebnen

100km - 10h07

Gevaarlijke bocht naar rechts

100km - 10h07

 Sla linksaf : **Numero 3**

103km - 10h11

Gevaarlijke bocht naar rechts

111km - 10h22

Gevaarlijke bocht naar rechts

112km - 10h24

 In de omgeving van **Niederurnen**, Rechts aanhouden : **Numero 3**

112km - 10h24

Gevaarlijke bocht naar links

Verlaat Siebnen

114km - 10h25

Door Niederurnen

115km - 10h26

 Sla rechtsaf : **17 / Numero 3**

115km - 10h26

Reeks gevaarlijke bochten op 0.2 km

115km - 10h27

 Links aanhouden : **17**

Verlaat Niederurnen

116km - 10h28

Bij **Oberurnen**, Vervolg uw weg: **17 / Numero 3 / Hauptstrasse**

17

117km - 10h30

Reeks gevaarlijke bochten op 1.2 km

122km - 10h35

Reeks gevaarlijke bochten op 0.9 km

124km - 10h38

Door Glarus

125km - 10h40

Reeks gevaarlijke bochten op 0.4 km

125km - 10h41

 Sla linksaf : **17**

126km - 10h42

 Sla linksaf : **Kirchweg**

Verlaat Glarus

126km - 10h42

126km - 10h42

127km - 10h43

U komt in Ennenda

Vervolg uw weg: **Kirchweg**



Sla linksaf : **Abläsch**

Aankomst: Ennenda, Abläsch

Controleer uw bandenspanning minstens één keer per maand en voor elke lange reis.