



3 routes mogelijk volgens de routeplanner : Merishausen &gt; Ennenda

**Tijd:****2 h 17 min**

Vertrek op 02/07/2022 om 7 h 51 min

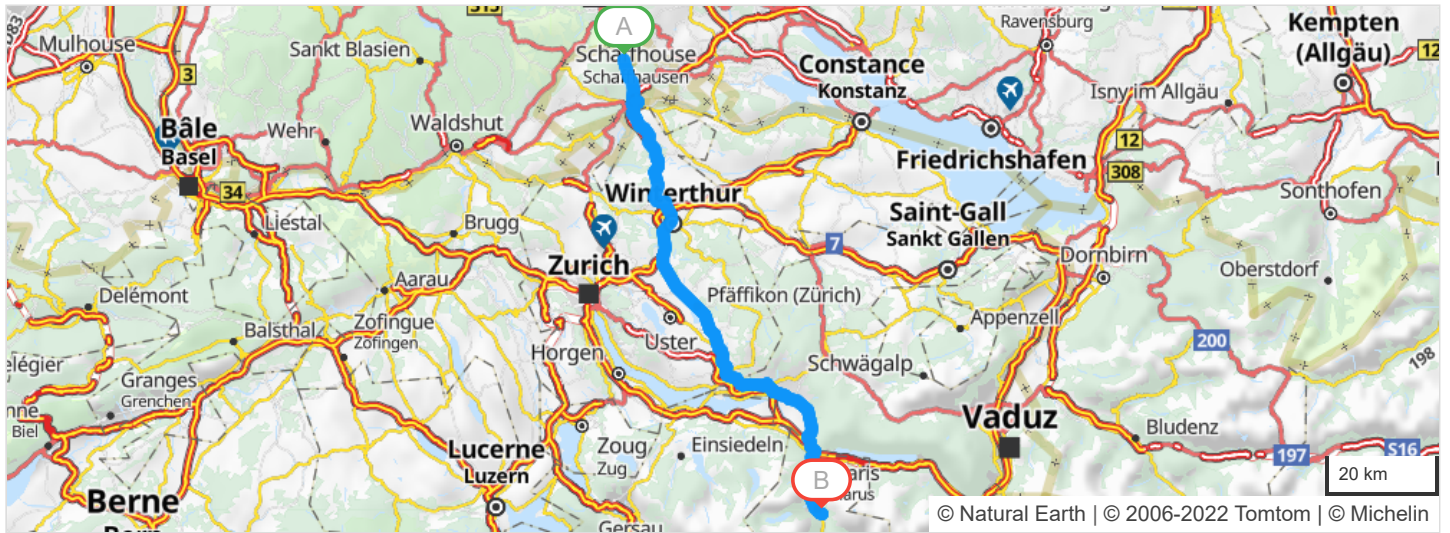
Aankomst op 02/07/2022 om 10 h 08 min

**Afstand:**

109 km

**Geschatte kosten:**

€ 18,84 (brandstof € 18,84)

**CO2 voetafdruk**18.42 kg CO<sub>2</sub>**Vertrek: Merishausen, Hauptstrasse****Verlaat Merishausen**Vervolg uw weg: **Hauptstrasse**

Verlaat Merishausen

2.3km - 07h53

Blijf rechtdoor rijden

3.7km - 07h54

Reeks gevaarlijke bochten op 1.2 km

5km - 07h56

**Door Schaffhausen**

7.6km - 08h00

 Neem bij de rotonde de 2de afslag: **Spitalstrasse**

7.7km - 08h00

 Sla rechtsaf : **Adlerstrasse**

7.9km - 08h01

 Sla rechtsaf

7.9km - 08h01

 En meteen daarna , sla rechtsaf : **15 / 4 / E54 / Bachstrasse**

8.5km - 08h02

 Sla linksaf : **13 / 14 / 15 / Grand Tour of Switzerland / Rheinuferstrasse**

8.7km - 08h02

 Rechts aanhouden : **13 / 14 / 15 / Grand Tour of Switzerland / Zürcherstrasse**

Verlaat Schaffhausen

8.8km - 08h02

**Door Feuerthalen**

8.8km - 08h02

Vervolg uw weg: **13 / 14 / 15 / Grand Tour of Switzerland / Zürcherstrasse**

9km - 08h03

 Sla rechtsaf : **15 / Zürcherstrasse**

9.2km - 08h03

 Reeks gevaarlijke bochten op 2 km

Verlaat Feuerthalen

10km - 08h05

**Door Flurlingen**

10km - 08h05

Vervolg uw weg: **15 / Zürcherstrasse**

10.3km - 08h05

Doorrijden **15**


Verlaat Flurlingen

11.1km - 08h06

Vervolg uw weg: **15**

15

14.3km - 08h10

 Rechts aanhouden : **15**

21.7km - 08h18

**Door Kleinandelfingen**

22.2km - 08h18

 Reeks gevaarlijke bochten op 0.4 km

22.2km - 08h18

 Sla linksaf : **15 / Ossingerstrasse**

22.3km - 08h18

 Neem bij de rotonde de 1ste afslag: **15**

23.3km - 08h19

Door **Andelfingen**

24.5km - 08h21

 Reeks gevaarlijke bochten op 1.2 km

30.6km - 08h26

 Reeks gevaarlijke bochten op 0.7 km

32.4km - 08h28

 Neem bij de rotonde de 1ste afslag: **15**

33.1km - 08h29

 Gevaarlijke bocht naar rechts

34km - 08h30


 Links aanhouden : **15**

Verlaat Kleinandelfingen

34.1km - 08h30

**Door Winterthur**

35km - 08h32

 Gevaarlijke bocht naar links

35.6km - 08h33

Vervolg uw weg: **Schaffhauserstrasse**

36km - 08h34

Neem **Neuwiesenstrasse**


37km - 08h36

Vervolg uw weg: **1 / Zürcherstrasse**

38.4km - 08h39

 Reeks gevaarlijke bochten op 0.2 km

39.3km - 08h40

 Rechts aanhouden : **1 / Zürcherstrasse** richting:

1

ZÜRICH  
KEMPTTHAL

BRÜTTEN  
DÄTTNAU

39.5km - 08h40

 Links aanhouden : **1** richting:

1

ZÜRICH  
FLUGHAFEN

Verlaat Winterthur

40.2km - 08h41

1

Vervolg uw weg: **1**

40.8km - 08h41

 Gevaarlijke bocht naar links

42.4km - 08h43

**Door Kempthal**


42.9km - 08h43

 Sla linksaf : **Pfäffikerstrasse**

43.3km - 08h44

 Gevaarlijke bocht naar rechts

44.4km - 08h45

 Links aanhouden : **Pfäffikerstrasse**

44.4km - 08h45

 Reeks gevaarlijke bochten op 0.6 km

Verlaat Kempthal

45.1km - 08h46

In de omgeving van **Illnau-Effretikon**, Sla linksaf : **Kempttalstrasse** 

46.9km - 08h48

Door **Illnau-Effretikon**

53.8km - 08h57

**Door Pfäffikon (Zürich)**

53.9km - 08h57

 Aan de rotonde, Kempttalstrasse, de 2de afslag: **Kempttalstrasse**

54.7km - 08h58

Vervolg uw weg: **Hochstrasse**

Verlaat Pfäffikon (Zürich)

56.4km - 09h00

Vervolg uw weg: **Hochstrasse**

56.7km - 09h01

Vervolg uw weg: **Pfäffikerstrasse**

58.6km - 09h03

**Door Wetzikon (Zürich)**

59.3km - 09h04

 Neem bij de rotonde de 2de afslag: **Hinwilerstrasse**

Verlaat Wetzikon (Zürich)

60.4km - 09h05

Vervolg uw weg: **Hinwilerstrasse**

62.3km - 09h07

Vervolg uw weg: **Winterthurerstrasse**

62.4km - 09h07

 Reeks gevaarlijke bochten op 0.6 km

62.7km - 09h08

**Door Hinwil**

63.1km - 09h08

 Sla linksaf : **Winterthurerstrasse**

63.5km - 09h09

 Sla linksaf : **Ueberlandstrasse**

64.1km - 09h10

 Aan de rontonde, Dürntnerstrasse, de 1ste afslag: **Dürntnerstrasse**

Verlaat Hinwil

64.5km - 09h10

Vervolg uw weg: **Dürntnerstrasse**

65.1km - 09h11

Vervolg uw weg: **Edikerstrasse**

65.8km - 09h12

**Door Dürnten**

66.2km - 09h12

Vervolg uw weg: **Bubikonerstrasse**

66.3km - 09h13

 Sla linksaf : **Rütistrasse**

Verlaat Dürnten

66.7km - 09h13

Vervolg uw weg: **Rütistrasse**

67.4km - 09h14

Vervolg uw weg: **Hauptstrasse**

68.6km - 09h16

**Door Rüti ZH**

68.6km - 09h16

Vervolg uw weg: **Haupt-Strasse**

68.7km - 09h16

 Neem bij de rotonde de 1ste afslag: **15 / Dorfstrasse**

68.7km - 09h16

 Sla linksaf : **Ferrachstrasse**

69.4km - 09h17

Vervolg uw weg: **Eschenbacherstrasse**

Verlaat Rüti ZH

70.8km - 09h19

Vervolg uw weg: **Rossweid**

70.8km - 09h19

 Reeks gevaarlijke bochten op 1.3 km

71.3km - 09h19

Vervolg uw weg: **Rütistrasse**

72km - 09h20

Vervolg uw weg: **Eschenbacherstrasse**

72.6km - 09h21

Vervolg uw weg: **Chälen**

73.5km - 09h22

Vervolg uw weg: **Massholderen**

73.9km - 09h22

Vervolg uw weg: **Lettengass**

74km - 09h22

**Door Lettengass**

74km - 09h22

Vervolg uw weg: **Lettengass**

74.3km - 09h22

Vervolg uw weg: **Rütistrasse**

Verlaat Lettengass

74.5km - 09h23

75.2km - 09h24

77.2km - 09h27

77.2km - 09h27

**Door Eschenbach (Sankt Gallen)** Sla linksaf : **8** Rechts aanhouden : **8** Reeks gevaarlijke bochten op 2 km

Verlaat Eschenbach (Sankt Gallen)

77.8km - 09h28

77.8km - 09h28

Vervolg uw weg: **Industriestrasse**  In de omgeving van **Benken (Sankt Gallen)**, Links aanhouden : **Industriestrasse**

78.6km - 09h28

Vervolg uw weg: **Uznabergstrasse** 

79.1km - 09h29

79.3km - 09h29

Bij **Uznach**, vervolg uw weg Sla linksaf : **Uznabergstrasse**

79.4km - 09h29


79.8km - 09h30

81.6km - 09h33

92.1km - 09h46

94.8km - 09h49

95.6km - 09h50

**Door Uznach** Sla linksaf : **17** Reeks gevaarlijke bochten Reeks gevaarlijke bochten op 3.5 km Snelheid beperkt tot 40 km/h op 0.3 km Rechts aanhouden : **17**

Verlaat Uznach

96.1km - 09h51


96.1km - 09h51

96.6km - 09h52

96.7km - 09h52

96.7km - 09h52

97.3km - 09h53

**Door Niederurnen**Vervolg uw weg: **17 / Ziegelbrückstrasse** Reeks gevaarlijke bochten op 0.3 km Sla linksaf En meteen daarna , sla rechtsaf : **17 / Numero 3** Links aanhouden : **17**

Verlaat Niederurnen

97.7km - 09h54

17

Bij **Oberurnen**, Vervolg uw weg: **17 / Numero 3 / Hauptstrasse** 

99.1km - 09h55

104km - 10h01

 Reeks gevaarlijke bochten op 1.2 km Reeks gevaarlijke bochten op 0.9 km

106km - 10h04

107km - 10h06

108km - 10h07

108km - 10h08

**Door Glarus** Reeks gevaarlijke bochten op 0.4 km Sla linksaf : **17** Sla linksaf : **Kirchweg**

Verlaat Glarus

108km - 10h08

108km - 10h08

**U komt in Ennenda**Vervolg uw weg: **Kirchweg**

**Aankomst: Ennenda, Abläsch**

Controleer uw bandenspanning minstens één keer per maand en voor elke lange reis.