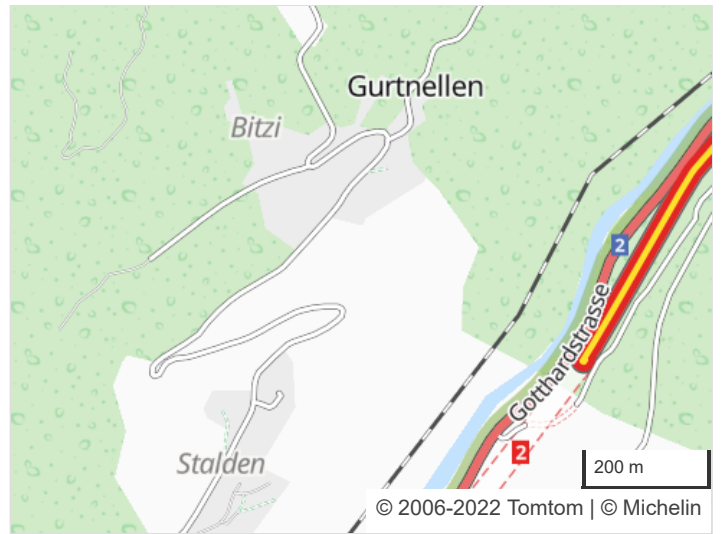
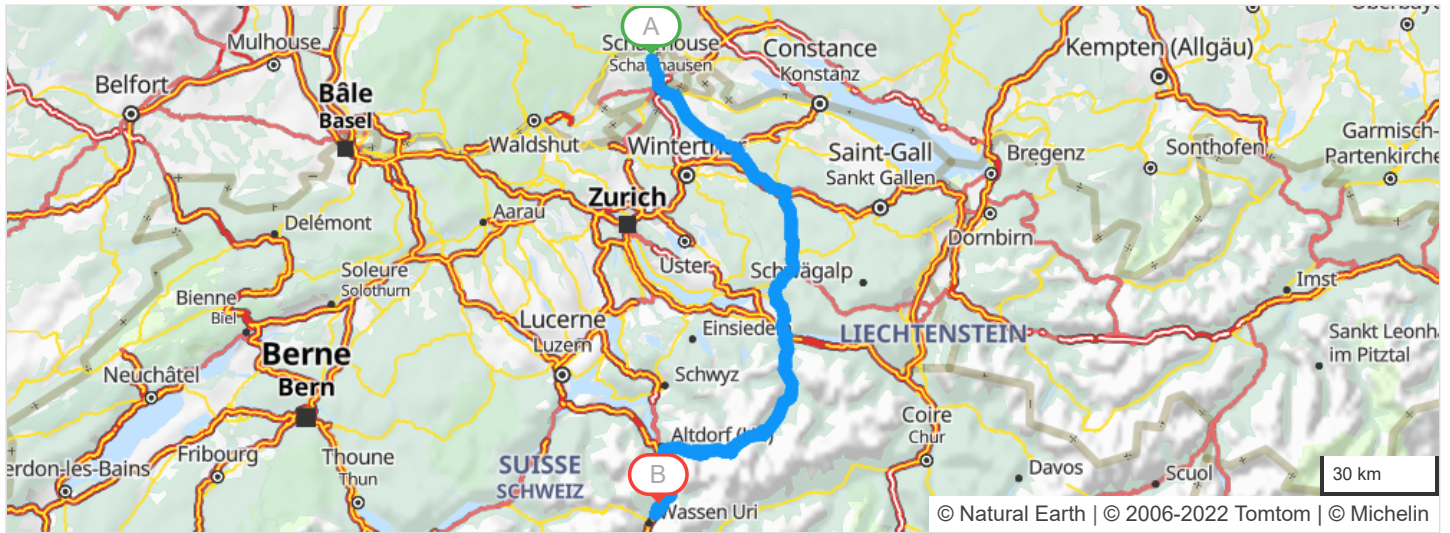


 3 routes mogelijk volgens de routeplanner : Merishausen > Gurtellen

<b>Tijd:</b>	<b>4 h 02 min</b> Vertrek op 02/07/2022 om 7 h 51 min Aankomst op 02/07/2022 om 11 h 53 min
<b>Afstand:</b>	194 km
<b>Geschatte kosten:</b>	€ 34,57 (brandstof € 34,57)
<b>CO2 voetafdruk</b>	33.81 kg CO2



**Vertrek: Merishausen, Hauptstrasse**

**Verlaat Merishausen**

Vervolg uw weg: **Hauptstrasse**

Verlaat Merishausen

2.3km - 07h53

Blijf rechtdoor rijden

3.7km - 07h54

 Reeks gevaarlijke bochten op 1.2 km

5km - 07h56

**Door Schaffhausen**

7.6km - 08h00

 Neem bij de rotonde de 2de afslag: **Spitalstrasse**

7.7km - 08h00

 Sla rechtsaf : **Adlerstrasse**

7.9km - 08h01

 Sla rechtsaf

7.9km - 08h01

 En meteen daarna , sla rechtsaf : **15 / 4 / E54 / Bachstrasse**

8.5km - 08h02

 Sla linksaf : **13 / 14 / 15 / Grand Tour of Switzerland / Rheinuferstrasse**

8.7km - 08h02

 Rechts aanhouden : **13 / 14**

Verlaat Schaffhausen

8.8km - 08h02

13

Bij **Feuerthalen**, Vervolg uw weg: **13 / 14 / 15 / Grand Tour of Switzerland / Zürcherstrasse**

12.7km - 08h08

**Door Neuparadies**

12.9km - 08h08

 Sla rechtsaf : **14**

Verlaat Neuparadies

13.2km - 08h09


14

Vervolg uw weg: **14**

14.8km - 08h10

**Door Schlatt (Thurgau)**

15.1km - 08h11

 Gevaarlijke bocht naar rechts

15.2km - 08h11

 Sla linksaf

15.2km - 08h11

 En meteen daarna , sla rechtsaf : **14**

Verlaat Schlatt (Thurgau)

15.7km - 08h11

14

Doorrijden voor: **14**

19km - 08h15

**Door Truttikon**

19.2km - 08h15

 Reeks gevaarlijke bochten

19.4km - 08h15

 Sla linksaf : **14**

Verlaat Truttikon

19.7km - 08h16

14

Doorrijden voor: **14**

24.2km - 08h21

 Reeks gevaarlijke bochten op 0.2 km

32.8km - 08h30

 In de omgeving van **Frauenfeld**, Links aanhouden : **14**


33.4km - 08h31

**Door Frauenfeld**

34.4km - 08h33

 Neem bij de rotonde de 1ste afslag: **Rheinstrasse**


34.4km - 08h33

 Gevaarlijke bocht naar rechts

35.1km - 08h34

 Aan de rontonde, Postplatz, de 2de afslag: **Rathausplatz**


35.3km - 08h35

 Aan de rontonde, Am Holdertor, de 1ste afslag: **Sankt Gallerstrasse**

36.1km - 08h36


 Reeks gevaarlijke bochten op 0.6 km

36.8km - 08h37

 Links aanhouden : **Sankt Gallerstrasse**

Verlaat Frauenfeld

39.4km - 08h39

Vervolg uw weg: **Frauenfelderstrasse** 

39.4km - 08h39

### Door Matzingen

40.8km - 08h41

 Sla rechtsaf : **Frauenfelderstrasse**

40.9km - 08h41

Vervolg uw weg: **Sankt Gallerstrasse**

Verlaat Matzingen

41.4km - 08h42

Vervolg uw weg: **Sankt Gallerstrasse** 

41.8km - 08h42

Vervolg uw weg: **Frauenfelderstrasse** 


42.5km - 08h43

 Gevaarlijke bocht naar rechts


43.5km - 08h44

### Door Wängi

44km - 08h45

 Aan de rotonde, Frauenfelderstrasse, de 2de afslag: **7**

44.2km - 08h45

 Gevaarlijke bocht naar rechts

Verlaat Wängi

44.8km - 08h46

Vervolg uw weg: **7**

7

46.7km - 08h48

Door **Münchwilen Thurgau**

51.3km - 08h54

### Door Wil SG

51.3km - 08h54

Vervolg uw weg: **7 / Zürcherstrasse**

52.1km - 08h55

 Neem bij de rotonde de 2de afslag: **7**

Verlaat Wil SG

52.8km - 08h57

Doorrijden voor: **7**

7

53.1km - 08h57

### Door Wil SG

53.2km - 08h57


 Aan de rotonde, Sankt Gallerstrasse, de 1ste afslag: **Georg Rennerstrasse**

Verlaat Wil SG

54km - 08h58

Vervolg uw weg: **Georg Rennerstrasse**

54.3km - 08h59

 Links aanhouden : **Georg Rennerstrasse** richting:

WATTWIL  
TOGGENBURG  
RICKENBACH  
SCHWARZENBACH

54.4km - 08h59

Sla linksaf richting:

<p style="text-align: center;"><b>WILDHAUS WATTWIL TOGGENBURG</b></p>
-------------------------------------------------------------------------------

54.4km - 08h59

 Neem bij de rotonde de 2de afslag: **16**

60.1km - 09h04

 Gevaarlijke bocht naar rechts

61.4km - 09h06

 Reeks gevaarlijke bochten op 1.2 km

64.3km - 09h09

Sla linksaf : **Engi**

64.3km - 09h09

 Deze weg wordt tijdelijk afgesloten. Gelieve de toegankelijkheid te controleren.


64.3km - 09h09

U rijdt nu 2 uur, denk aan een pauze.

64.6km - 09h09

 **Engi**

68.2km - 09h13

 Gevaarlijke bocht naar rechts

69.3km - 09h14

Vervolg uw weg: **Umfahrungsstrasse**

70.1km - 09h15

Vervolg uw weg: **Steinegg**

71km - 09h15

Sla linksaf : **Flooz**

73.6km - 09h18

Bij **Wattwil**, Sla linksaf : **8** 

8

73.6km - 09h18

 Neem bij de rotonde de 1ste afslag: **8**

73.6km - 09h18

 Deze weg wordt tijdelijk afgesloten. Gelieve de toegankelijkheid te controleren.

73.6km - 09h18

U rijdt nu 2 uur, denk aan een pauze.

73.7km - 09h18

 Snelheid beperkt tot 40 km/h

73.8km - 09h18

 Reeks gevaarlijke bochten op 0.9 km

77.1km - 09h22

 Reeks gevaarlijke bochten op 1.4 km

78.7km - 09h23

Vervolg uw weg: **Uznacherstrasse** 

79.8km - 09h25

In de omgeving van **Benken (Sankt Gallen)**, Vervolg uw weg: **Rickenstrasse** 


80.9km - 09h26

 Reeks gevaarlijke bochten op 1.4 km

81.1km - 09h26

 Gevaarlijke daling op 0.3 km

81.3km - 09h26

 Gevaarlijke daling op 0.5 km

81.7km - 09h27

**Door Uetliburg**

82km - 09h27

Vervolg uw weg: **Säge**

82.2km - 09h28

Vervolg uw weg: **Rickenstrasse**


Verlaat Uetliburg

82.5km - 09h28

83.6km - 09h30

83.7km - 09h30

83.7km - 09h30

**Door Gommiswald**Vervolg uw weg: **Dorfplatz** Links aanhouden : **Dorfplatz**Vervolg uw weg: **Rickenstrasse**

Verlaat Gommiswald

84km - 09h31

84.1km - 09h31

84.1km - 09h31

85km - 09h32

Doorrijden voor: **Rickenstrasse**  Reeks gevaarlijke bochten op 1.2 km Gevaarlijke daling op 0.6 km Gevaarlijke daling op 0.2 km

85.3km - 09h33

85.9km - 09h34

86km - 09h34

**Door Kaltbrunn**Vervolg uw weg: **Dorfstrasse** Sla linksaf : **17**

Verlaat Kaltbrunn



87.7km - 09h36

17

93km - 09h42

95.6km - 09h45

96.5km - 09h46

Vervolg uw weg: **17** Reeks gevaarlijke bochten op 3.5 km Snelheid beperkt tot 40 km/h op 0.3 km Rechts aanhouden : **17**

97km - 09h47


97km - 09h47

97.5km - 09h48

97.6km - 09h48

97.6km - 09h48

98.2km - 09h49

**Door Niederurnen**Vervolg uw weg: **17 / Ziegelbrückstrasse** Reeks gevaarlijke bochten op 0.3 km Sla linksaf En meteen daarna , sla rechtsaf : **17 / Numero 3** Links aanhouden : **17**

Verlaat Niederurnen

98.6km - 09h49

17

99.5km - 09h51

100km - 09h51

105km - 09h57

Bij **Oberurnen**, Vervolg uw weg: **17 / Numero 3 / Hauptstrasse** 

U rijdt nu 2 uur, denk aan een pauze.

 Reeks gevaarlijke bochten op 1.2 km Reeks gevaarlijke bochten op 0.9 km

107km - 09h59

108km - 10h02


108km - 10h02

112km - 10h07

117km - 10h13

119km - 10h15

119km - 10h15

**Door Glarus** Reeks gevaarlijke bochten op 0.4 km Sla linksaf : **17** Reeks gevaarlijke bochten op 0.4 km Gevaarlijke bocht naar rechts Reeks gevaarlijke bochten op 0.5 kmDoor **Luchsingen**

Verlaat Glarus

120km - 10h17

120km - 10h18

121km - 10h18

**Door Diesbach Glarus** Reeks gevaarlijke bochten op 0.7 km Sla linksaf : **17**

Verlaat Diesbach Glarus

121km - 10h18

17

125km - 10h24

126km - 10h25

128km - 10h27

135km - 10h35

140km - 10h41

145km - 10h47

147km - 10h49

147km - 10h49

151km - 10h53

153km - 10h56

155km - 10h58

155km - 10h58

155km - 10h58

155km - 10h59

155km - 10h59

157km - 11h01

157km - 11h01

158km - 11h03

159km - 11h03


159km - 11h03

Bij **Dornhaus**, Vervolg uw weg: **17 / Hauptstrasse**  Reeks gevaarlijke bochten op 8.5 km Deze weg wordt tijdelijk afgesloten. Gelieve de toegankelijkheid te controleren. Rechts aanhouden : **17** Gevaarlijke bocht naar rechts Reeks gevaarlijke bochten op 1.4 km Reeks gevaarlijke bochten op 0.7 km Reeks gevaarlijke bochten op 2 km Gevaarlijke daling op 1.1 km Gevaarlijke daling op 2 km Reeks gevaarlijke bochten op 1.1 km Gevaarlijke daling op 0.3 km Reeks gevaarlijke bochten op 1.7 km Gevaarlijke daling op 0.5 km Links aanhouden : **17** Gevaarlijke daling op 0.8 km Reeks gevaarlijke bochten op 1.1 km Gevaarlijke daling op 0.5 km Rechts aanhouden : **17** Gevaarlijke daling op 0.5 km Gevaarlijke daling op 0.3 km

159km - 11h04

159km - 11h04

160km - 11h05

**Door Unterschächen** Sla linksaf : **17 / Klausenstrasse** Rechts aanhouden : **17**

Verlaat Unterschächen

160km - 11h05

17

Vervolg uw weg: **17 / Klausenstrasse** 



161km - 11h06

161km - 11h06

163km - 11h08

165km - 11h11

166km - 11h13


 Reeks gevaarlijke bochten op 3.5 km Links aanhouden : **17** Gevaarlijke daling op 0.7 km Gevaarlijke bocht naar rechts Gevaarlijke daling op 0.7 km

168km - 11h15


168km - 11h15



169km - 11h15

169km - 11h15

**Door Bürglen (Uri)** Snelheid beperkt tot 30 km/h op 0.2 km Gevaarlijke daling op 1 km

- 169km - 11h16  Snelheid beperkt tot 30 km/h op 1.1 km
- 169km - 11h17  Reeks gevaarlijke bochten op 2.5 km
- 170km - 11h18  Sla rechtsaf : **17 / Klausenstrasse**
- 170km - 11h18  Snelheid beperkt tot 30 km/h
- 170km - 11h18  Gevaarlijke daling op 0.2 km
- 170km - 11h19  Links aanhouden : **17 / Klausenstrasse**  
Verlaat Bürglen (Uri)

- 171km - 11h20 **Door Altdorf UR**
- 171km - 11h20 Vervolg uw weg: **17 / Klausenstrasse**
- 171km - 11h21  Neem bij de rotonde de 2de afslag: **2**  
Verlaat Altdorf UR

- 172km - 11h21 Bij **Bürglen (Uri)**, Vervolg uw weg: **2 / Gotthardstrasse** 
- 2
- 176km - 11h27  Reeks gevaarlijke bochten op 0.4 km
- 179km - 11h31  Reeks gevaarlijke bochten op 0.3 km
- 180km - 11h33  Gevaarlijke bocht naar links
- 183km - 11h35  Reeks gevaarlijke bochten op 6.5 km

- 191km - 11h45 **Door Wiler**
- 191km - 11h46  Sla rechtsaf : **Dorfstrasse**
- 192km - 11h46  Sla linksaf
- 192km - 11h46  En meteen daarna , sla rechtsaf : **Dorfstrasse**
- 192km - 11h47  Sla rechtsaf : **Grünenwaldstrasse**
- 192km - 11h48 Vervolg uw weg: **Untere Hofstatt**
- 192km - 11h49 Neem **Dorfstrasse**
- 193km - 11h50 Vervolg uw weg: **Miseli**
- 193km - 11h51 Vervolg uw weg: **Dorfstrasse**
- 194km - 11h52  Links aanhouden : **Dorfstrasse**
- 194km - 11h52  Sla rechtsaf : **Bitzistrasse**  
Verlaat Wiler

- 194km - 11h52 **U komt in Gurnellen**
- 194km - 11h52 Blijf rechtdoor rijden

**Aankomst: Gurnellen, null**

Controleer uw bandenspanning minstens één keer per maand en voor elke lange reis.