

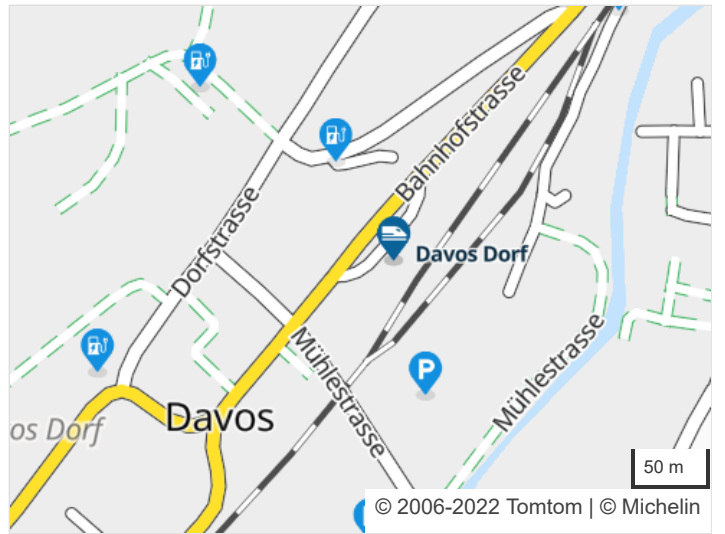
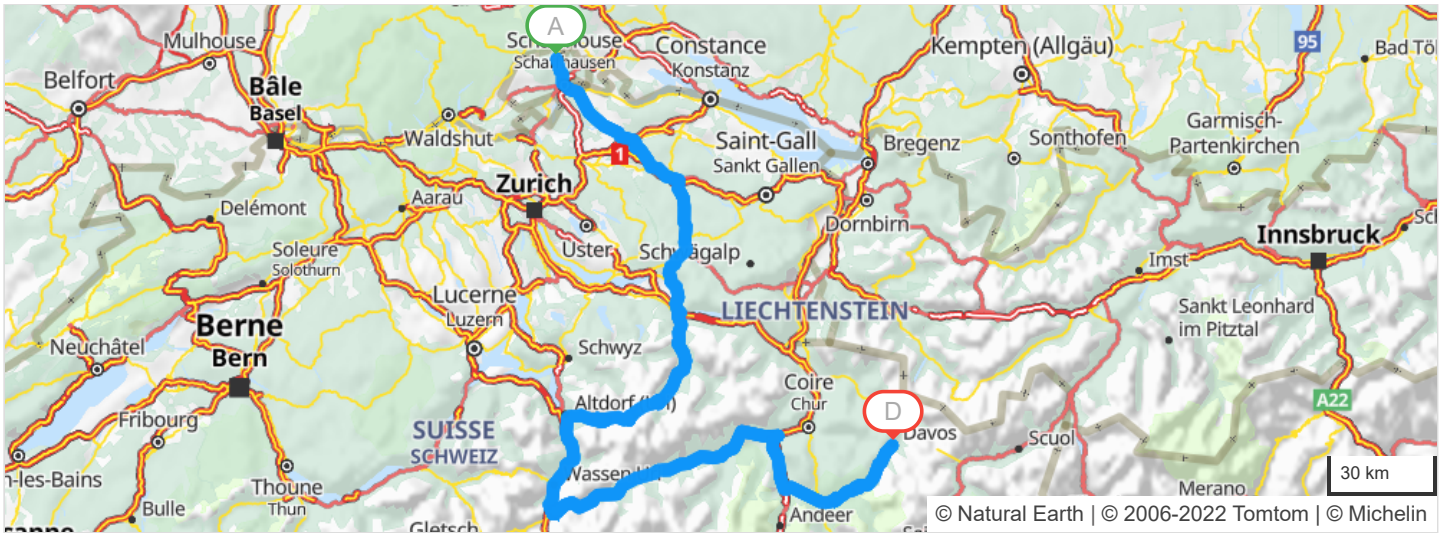
 1 route mogelijk volgens de routeplanner : Merishausen > Davos

Tijd: **6 h 58 min (5 min snelweg)**
Vertrek op 02/07/2022 om 7 h 51 min
Aankomst op 02/07/2022 om 14 h 49 min

Afstand: 352 km (5,5 km snelweg)

Geschatte kosten: € 61,75 (brandstof € 61,75)

CO2 voetafdruk 60.38 kg CO₂



Vertrek: Merishausen, Hauptstrasse

Verlaat Merishausen

Vervolg uw weg: **Hauptstrasse**

Verlaat Merishausen

2.3km - 07h53

Blijf rechtdoor rijden

3.7km - 07h54

 Reeks gevaarlijke bochten op 1.2 km

5km - 07h56

Door Schaffhausen

7.6km - 08h00

 Neem bij de rotonde de 2de afslag: **Spitalstrasse**

7.7km - 08h00

 Sla rechtsaf : **Adlerstrasse**

7.9km - 08h01

 Sla rechtsaf

7.9km - 08h01

 En meteen daarna , sla rechtsaf : **15 / 4 / E54 / Bachstrasse**

8.5km - 08h02

 Sla linksaf : **13 / 14 / 15 / Grand Tour of Switzerland / Rheinuferstrasse**

8.7km - 08h02

 Rechts aanhouden : **13 / 14**

Verlaat Schaffhausen

8.8km - 08h02

13

Bij **Feuerthalen**, Vervolg uw weg: **13 / 14 / 15 / Grand Tour of Switzerland / Zürcherstrasse**

12.7km - 08h08

Door Neuparadies

12.9km - 08h08

 Sla rechtsaf : **14**

Verlaat Neuparadies

13.2km - 08h09


14

Vervolg uw weg: **14**

14.8km - 08h10

Door Schlatt (Thurgau)

15.1km - 08h11

 Gevaarlijke bocht naar rechts

15.2km - 08h11

 Sla linksaf

15.2km - 08h11

 En meteen daarna , sla rechtsaf : **14**

Verlaat Schlatt (Thurgau)

15.7km - 08h11

14

Doorrijden voor: **14**

19km - 08h15

Door Truttikon

19.2km - 08h15

 Reeks gevaarlijke bochten

19.4km - 08h15

 Sla linksaf : **14**

Verlaat Truttikon

19.7km - 08h16

14

Doorrijden voor: **14**

24.2km - 08h21

 Reeks gevaarlijke bochten op 0.2 km

32.8km - 08h30

 In de omgeving van **Frauenfeld**, Links aanhouden : **14**


33.4km - 08h31

Door Frauenfeld


34.4km - 08h33

 Neem bij de rotonde de 1ste afslag: **Rheinstrasse**


34.4km - 08h33

 Gevaarlijke bocht naar rechts

35.1km - 08h34

 Aan de rontonde, Postplatz, de 2de afslag: **Rathausplatz**


35.3km - 08h35

 Aan de rontonde, Am Holdertor, de 1ste afslag: **Sankt Gallerstrasse**

36.1km - 08h36


 Reeks gevaarlijke bochten op 0.6 km

36.8km - 08h37

 Links aanhouden : **Sankt Gallerstrasse**

Verlaat Frauenfeld

39.4km - 08h39

Vervolg uw weg: **Frauenfelderstrasse** 

39.4km - 08h39

Door Matzingen

40.8km - 08h41

 Sla rechtsaf : **Frauenfelderstrasse**

40.9km - 08h41


Vervolg uw weg: **Sankt Gallerstrasse**

Verlaat Matzingen

41.4km - 08h42

Vervolg uw weg: **Sankt Gallerstrasse** 

41.8km - 08h42

Vervolg uw weg: **Frauenfelderstrasse** 

42.5km - 08h43

 Gevaarlijke bocht naar rechts


43.5km - 08h44

Door Wängi

44km - 08h45

 Aan de rotonde, Frauenfelderstrasse, de 2de afslag: **7**

44.2km - 08h45

 Gevaarlijke bocht naar rechts

Verlaat Wängi

44.8km - 08h46

Vervolg uw weg: **7**

7

46.7km - 08h48

Door **Münchwilen Thurgau**

51.3km - 08h54

Door Wil SG

51.3km - 08h54

Vervolg uw weg: **7 / Zürcherstrasse**

52.1km - 08h55

 Neem bij de rotonde de 2de afslag: **7**

Verlaat Wil SG

52.8km - 08h57

Doorrijden voor: **7**

7

53.1km - 08h57

Door Wil SG

53.2km - 08h57


 Aan de rotonde, Sankt Gallerstrasse, de 1ste afslag: **Georg Rennerstrasse**

Verlaat Wil SG

54km - 08h58

Vervolg uw weg: **Georg Rennerstrasse**

54.3km - 08h59

 Links aanhouden : **Georg Rennerstrasse** richting:

WATTWIL
TOGGENBURG
RICKENBACH
SCHWARZENBACH

54.4km - 08h59

Sla linksaf richting:

<p style="text-align: center;">WILDHAUS WATTWIL TOGGENBURG</p>

54.4km - 08h59

 Neem bij de rotonde de 2de afslag: **16**

60.1km - 09h04

 Gevaarlijke bocht naar rechts

61.4km - 09h06

 Reeks gevaarlijke bochten op 1.2 km

64.3km - 09h09

Sla linksaf : **Engi**

64.3km - 09h09

 Deze weg wordt tijdelijk afgesloten. Gelieve de toegankelijkheid te controleren.


64.3km - 09h09

U rijdt nu 2 uur, denk aan een pauze.

64.6km - 09h09

 **Engi**

68.2km - 09h13

 Gevaarlijke bocht naar rechts

69.3km - 09h14

Vervolg uw weg: **Umfahrungsstrasse**

70.1km - 09h15

Vervolg uw weg: **Steinegg**

71km - 09h15

Sla linksaf : **Flooz**

73.6km - 09h18

Bij **Wattwil**, Sla linksaf : **8** 

8

73.6km - 09h18

 Neem bij de rotonde de 1ste afslag: **8**

73.6km - 09h18

 Deze weg wordt tijdelijk afgesloten. Gelieve de toegankelijkheid te controleren.

73.6km - 09h18

U rijdt nu 2 uur, denk aan een pauze.

73.7km - 09h18

 Snelheid beperkt tot 40 km/h

73.8km - 09h18

 Reeks gevaarlijke bochten op 0.9 km

77.1km - 09h22

 Reeks gevaarlijke bochten op 1.4 km

78.7km - 09h23

Vervolg uw weg: **Uznacherstrasse** 

79.8km - 09h25

In de omgeving van **Benken (Sankt Gallen)**, Vervolg uw weg: **Rickenstrasse** 

80.9km - 09h26

 Reeks gevaarlijke bochten op 1.4 km

81.1km - 09h26

 Gevaarlijke daling op 0.3 km

81.3km - 09h26

 Gevaarlijke daling op 0.5 km

81.7km - 09h27

Door Uetliburg

82km - 09h27

Vervolg uw weg: **Säge**

82.2km - 09h28

Vervolg uw weg: **Rickenstrasse**

Verlaat Uetliburg

82.5km - 09h28
 83.6km - 09h30
 83.7km - 09h30
 83.7km - 09h30

Door GommiswaldVervolg uw weg: **Dorfplatz** Links aanhouden : **Dorfplatz**Vervolg uw weg: **Rickenstrasse**

Verlaat Gommiswald

84km - 09h31
 84.1km - 09h31
 84.1km - 09h31
 85km - 09h32

Doorrijden voor: **Rickenstrasse**  Reeks gevaarlijke bochten op 1.2 km Gevaarlijke daling op 0.6 km Gevaarlijke daling op 0.2 km

85.3km - 09h33
 85.9km - 09h34
 86km - 09h34

Door KaltbrunnVervolg uw weg: **Dorfstrasse** Sla linksaf : **17**


Verlaat Kaltbrunn

87.7km - 09h36

17

Vervolg uw weg: **17**

93km - 09h42
 95.6km - 09h45
 96.5km - 09h46

 Reeks gevaarlijke bochten op 3.5 km Snelheid beperkt tot 40 km/h op 0.3 km Rechts aanhouden : **17**


97km - 09h47
 97km - 09h47
 97.5km - 09h48
 97.6km - 09h48
 97.6km - 09h48
 98.2km - 09h49

Door NiederurnenVervolg uw weg: **17 / Ziegelbrückstrasse** Reeks gevaarlijke bochten op 0.3 km Sla linksaf En meteen daarna , sla rechtsaf : **17 / Numero 3** Links aanhouden : **17**

Verlaat Niederurnen

98.6km - 09h49

17

Bij **Oberurnen**, Vervolg uw weg: **17 / Numero 3 / Hauptstrasse** 

100km - 09h51
 105km - 09h57

 Reeks gevaarlijke bochten op 1.2 km Reeks gevaarlijke bochten op 0.9 km


107km - 09h59
 108km - 10h02
 108km - 10h02
 112km - 10h07
 114km - 10h09

Door Glarus Reeks gevaarlijke bochten op 0.4 km Sla linksaf : **17** Reeks gevaarlijke bochten op 0.4 kmDoor **Schwanden (Glarus)**

Verlaat Glarus

Etappes A : Schwanden, Thonerstrasse

117km - 10h13

 Gevaarlijke bocht naar rechts

119km - 10h15

 Reeks gevaarlijke bochten op 0.5 km

119km - 10h15

Door **Luchsingen**

120km - 10h17

Door Diesbach Glarus

120km - 10h18

 Reeks gevaarlijke bochten op 0.7 km

121km - 10h18

 Sla linksaf : **17**

Verlaat Diesbach Glarus

121km - 10h18

17

Bij **Dornhaus**, Vervolg uw weg: **17 / Hauptstrasse** 

124km - 10h22

Door Linthal

124km - 10h22

 Sla rechtsaf : **Durnagelstrasse**

124km - 10h23

 Sla linksaf : **Bahnhofstrasse**


125km - 10h23

Vervolg uw weg: **Ennetlintherstrasse**

125km - 10h24

 Sla linksaf

125km - 10h24

 En meteen daarna , sla rechtsaf : **17**


Verlaat Linthal

126km - 10h24

17

Vervolg uw weg: **17** 

126km - 10h25

 Deze weg wordt tijdelijk afgesloten. Gelieve de toegankelijkheid te controleren.

126km - 10h25

 Reeks gevaarlijke bochten op 8 km

128km - 10h27

 Rechts aanhouden : **17**

135km - 10h35

 Gevaarlijke bocht naar rechts

140km - 10h41

 Reeks gevaarlijke bochten op 1.4 km

145km - 10h47

 Reeks gevaarlijke bochten op 0.7 km

147km - 10h49

 Reeks gevaarlijke bochten op 2 km

147km - 10h49

 Gevaarlijke daling op 1.1 km

151km - 10h53

 Gevaarlijke daling op 2 km

153km - 10h56

 Reeks gevaarlijke bochten op 1.1 km

155km - 10h58

 Gevaarlijke daling op 0.3 km

155km - 10h58

 Reeks gevaarlijke bochten op 1.7 km

155km - 10h58

 Gevaarlijke daling op 0.5 km

155km - 10h59

 Links aanhouden : **17**

155km - 10h59

 Gevaarlijke daling op 0.8 km


157km - 11h01

 Reeks gevaarlijke bochten op 1.1 km

157km - 11h01

 Gevaarlijke daling op 0.5 km

158km - 11h03

 Rechts aanhouden : **17**

159km - 11h03

 Gevaarlijke daling op 0.5 km

159km - 11h03

 Gevaarlijke daling op 0.3 km


159km - 11h04

Door Unterschächen

159km - 11h04

 Sla linksaf : **17 / Klausenstrasse**

160km - 11h05

 Rechts aanhouden : **17**

Verlaat Unterschächen

160km - 11h05

17

161km - 11h06



Reeks gevaarlijke bochten op 3.5 km

161km - 11h06

Links aanhouden : **17**

163km - 11h08



Gevaarlijke daling op 0.7 km

165km - 11h11



Gevaarlijke bocht naar rechts

166km - 11h13



Gevaarlijke daling op 0.7 km

168km - 11h15

Door Bürglen (Uri)

168km - 11h15



Snelheid beperkt tot 30 km/h op 0.2 km

168km - 11h15



Gevaarlijke daling op 1 km

169km - 11h15



Snelheid beperkt tot 30 km/h op 1.1 km

169km - 11h16



Reeks gevaarlijke bochten op 2.5 km

169km - 11h17

Sla rechtsaf : **17 / Klausenstrasse**

170km - 11h18



Snelheid beperkt tot 30 km/h

170km - 11h18



Gevaarlijke daling op 0.2 km

170km - 11h19

Links aanhouden : **17 / Klausenstrasse**

Verlaat Bürglen (Uri)

171km - 11h20

Door Altdorf UR

171km - 11h20

Vervolg uw weg: **17 / Klausenstrasse**

171km - 11h21

Neem bij de rotonde de 2de afslag: **2**

Verlaat Altdorf UR

172km - 11h21

2

Bij **Bürglen (Uri)**, Vervolg uw weg: **2 / Gotthardstrasse**

176km - 11h27



Reeks gevaarlijke bochten op 0.4 km

179km - 11h31



Reeks gevaarlijke bochten op 0.3 km

180km - 11h33



Gevaarlijke bocht naar links

183km - 11h35



Reeks gevaarlijke bochten op 6.5 km

194km - 11h49



Reeks gevaarlijke bochten op 1.2 km

197km - 11h53



Reeks gevaarlijke bochten op 1.4 km

199km - 11h55



Reeks gevaarlijke bochten op 5.5 km

200km - 11h55

Bij **Göschenen**, Neem bij de rotonde de 3de afslag : **2** richting:

I - ITALIEN
PÄSSE/PASSI/COLS
ANDERMATT

203km - 11h59

**Gotthardtunnel**

205km - 12h01

Neem bij de rotonde de 3de afslag: **Gotthardstrasse**

205km - 12h02

Door Andermatt

205km - 12h02

 Sla rechtsaf : **Bahnhofstrasse**


205km - 12h02

 Snelheid beperkt tot 30 km/h


206km - 12h02

 Links aanhouden : **Bahnhofstrasse**

206km - 12h03

 Links aanhouden : **Bahnhofstrasse**

206km - 12h03

 Sla rechtsaf

206km - 12h03

 En meteen daarna , sla linksaf : **Adlergasse**

206km - 12h03

 Sla linksaf

206km - 12h03

 En meteen daarna , sla rechtsaf : **Adlergasse**


206km - 12h03

 Snelheid beperkt tot 30 km/h

Verlaat Andermatt

Etappes B : Andermatt, 19

206km - 12h03

 Sla rechtsaf

206km - 12h03

 En meteen daarna , sla linksaf : **Bahnhofstrasse**

206km - 12h04

 Rechts aanhouden : **Bahnhofstrasse**

206km - 12h04

 Rechts aanhouden : **Bahnhofstrasse**

207km - 12h04

 Snelheid beperkt tot 30 km/h

207km - 12h04

 Sla linksaf : **Gotthardstrasse**

207km - 12h05

Sla rechtsaf : **Rütistrasse**

207km - 12h05

 Rechts aanhouden : **Rütistrasse**

207km - 12h05

 Links aanhouden : **Rütistrasse**

207km - 12h05

Sla linksaf : **19** 

19

207km - 12h05

 Reeks gevaarlijke bochten op 3 km

212km - 12h10

 Deze weg wordt tijdelijk afgesloten. Gelieve de toegankelijkheid te controleren.

217km - 12h15

 Reeks gevaarlijke bochten op 2.5 km

220km - 12h19

 Reeks gevaarlijke bochten op 1.6 km

223km - 12h22

 Gevaarlijke daling op 0.2 km

223km - 12h22

 Gevaarlijke daling op 1.4 km

225km - 12h25

 Reeks gevaarlijke bochten op 0.4 km

228km - 12h28

 Reeks gevaarlijke bochten op 0.2 km

230km - 12h31

 Reeks gevaarlijke bochten op 0.5 km


232km - 12h33

 Gevaarlijke daling op 0.7 km


234km - 12h35

 Reeks gevaarlijke bochten op 2.5 km


238km - 12h40

 Snelheid beperkt tot 30 km/h op 0.3 km

238km - 12h40

 Links aanhouden : **19**

238km - 12h40

 Links aanhouden : **19**


239km - 12h42

 Reeks gevaarlijke bochten

240km - 12h42

 Gevaarlijke daling op 0.8 km

245km - 12h47

 Snelheid beperkt tot 30 km/h op 0.2 km

245km - 12h49

 Gevaarlijke daling op 0.3 km


255km - 12h59

 Gevaarlijke daling op 0.2 km

257km - 13h01


- 267km - 13h10  In de omgeving van **Ilanz**, Neem bij de rotonde de 2de afslag Vervolg uw weg: **19**
- 269km - 13h13  Gevaarlijke bocht naar links
- 271km - 13h16  Reeks gevaarlijke bochten op 1.6 km
- 277km - 13h22  **Flimserstein**
- 283km - 13h27  **Trin**
- 285km - 13h29  Gevaarlijke daling op 0.2 km
- 285km - 13h30  Gevaarlijke daling op 1.1 km
- 285km - 13h30  Reeks gevaarlijke bochten
- 287km - 13h31  Gevaarlijke daling op 0.3 km
- 288km - 13h32  Gevaarlijke daling op 0.5 km

289km - 13h33 Sla rechtsaf richting: 

13 - CHUR - DOMAT/EMS
13 - REICHENAU
 **DOMAT/EMS**

- 289km - 13h33  En meteen daarna , sla rechtsaf : **13**
- 289km - 13h34  Reeks gevaarlijke bochten op 1.6 km
- 290km - 13h34  Snelheid beperkt tot 30 km/h op 0.2 km
- 290km - 13h35  In de omgeving van **Ems**, Links aanhouden : **13**
- 290km - 13h35  Rechts aanhouden : **13**
- 293km - 13h38  Snelheid beperkt tot 30 km/h op 0.2 km
- 297km - 13h43  Reeks gevaarlijke bochten
- 302km - 13h48  Reeks gevaarlijke bochten op 0.2 km

305km - 13h51 Bij **Thusis**, vervolg uw weg










305km - 13h51  Sla linksaf : **Äussere Bahnhofstrasse**

















305km - 13h52 Vervolg uw weg: **Äussere Bahnhofstrasse**

305km - 13h52 Vervolg uw weg: **Äussere Bahnhofstrasse**

306km - 13h52 Bij **Thusis**, vervolg uw weg

306km - 13h52  Gevaarlijke bocht naar rechts

- 306km - 13h52 Sla linksaf 
- 306km - 13h53  En meteen daarna , sla linksaf : **Grand Tour of Switzerland**
- 306km - 13h54  **Sils**
- 308km - 13h55  Reeks gevaarlijke bochten op 0.8 km
- 310km - 13h57  Reeks gevaarlijke bochten op 1.7 km
- 311km - 13h58  **Passmal-Tunnel**
- 312km - 14h00  **Solis**
- 314km - 14h01  Gevaarlijke bocht naar rechts
- 314km - 14h01  Gevaarlijke daling op 0.2 km

- 314km - 14h01 U rijdt langs **Lenzerheide**
- 315km - 14h02  **Alvaschein**
- 316km - 14h03 U rijdt nu 2 uur, denk aan een pauze.
- 317km - 14h05  Gevaarlijke daling op 0.5 km
- 317km - 14h05  Reeks gevaarlijke bochten op 0.3 km
- 318km - 14h06 Vervolg uw weg: **Numero 3** 
- 318km - 14h07 Neem bij de rotonde de 2de afslag: **Albulastrasse** 
- 320km - 14h09 Vervolg uw weg: **Hauptstrasse**
- 321km - 14h10 Vervolg uw weg: **Albulastrasse**
- 323km - 14h13 Sla linksaf : **Voia Principala**
- 323km - 14h13  Reeks gevaarlijke bochten op 3 km
- 327km - 14h18  Reeks gevaarlijke bochten op 1.3 km
- 328km - 14h19 **Door Valtära**
- 328km - 14h19 Vervolg uw weg: **Davoserstrasse**
- 328km - 14h19 Vervolg uw weg: **Hauptstrasse**
- 330km - 14h22  Reeks gevaarlijke bochten op 1.6 km
- 334km - 14h27  Reeks gevaarlijke bochten op 1.5 km
- 335km - 14h28  Gevaarlijke daling op 0.3 km
- Verlaat Valtära
- 335km - 14h29 Vervolg uw weg: **Landwasser**
- 340km - 14h33 In de omgeving van **Davos**, Sla linksaf : **Landwasserstrasse**
- 340km - 14h33  Gevaarlijke bocht naar rechts
- 343km - 14h36  Reeks gevaarlijke bochten op 2.5 km
- 347km - 14h41 **U komt in Davos**
- 348km - 14h42  Gevaarlijke bocht naar rechts
- 348km - 14h42 Vervolg uw weg: **Promenade**
- 349km - 14h43  Sla rechtsaf : **Tanzbühlstrasse**
- 349km - 14h44 Vervolg uw weg: **Talstrasse**
- 351km - 14h48  Sla linksaf : **Dischmastrasse**
- 351km - 14h48  Sla linksaf : **Promenade**

Aankomst: Davos, Horlaubenstrasse

Controleer uw bandenspanning minstens één keer per maand en voor elke lange reis.