



2 routes mogelijk volgens de routeplanner : Merishausen &gt; Pontresina

<b>Tijd:</b>	<b>5 h 52 min (1 h 01 min snelweg)</b> Vertrek op 02/07/2022 om 7 h 51 min Aankomst op 02/07/2022 om 13 h 43 min
<b>Afstand:</b>	368 km (91 km snelweg)
<b>Geschatte kosten:</b>	€ 62,60 (brandstof € 62,60)
<b>CO2 voetafdruk</b>	61.22 kg CO <sub>2</sub>

**Vertrek: Merishausen, Hauptstrasse****Verlaat Merishausen**Vervolg uw weg: **Hauptstrasse**

0.6km - 07h51

Sla linksaf : **Langwis**

Verlaat Merishausen

2.3km - 07h54

**Neem Ömiligarten**

3.4km - 07h55

Rechts aanhouden : **Ömiligarten**

5.2km - 07h57

**Door Büttenhardt**

5.3km - 07h58

Sla rechtsaf : **Oberdorf**

5.4km - 07h58

Sla rechtsaf : **Dorfstrasse**

5.6km - 07h58

Sla linksaf : **Wilerstrasse**

5.8km - 07h59



Gevaarlijke daling op 0.3 km

Verlaat Büttenhardt

6.3km - 07h59

Sla linksaf : **Freudentalstrasse**

6.8km - 08h00

**Door Lohn (Schaffhausen)**

6.8km - 08h00

Sla rechtsaf : **Dettenwiesweg**

6.9km - 08h00

Vervolg uw weg: **Rietackerstrasse**

7km - 08h00

Vervolg uw weg: **Blattenacker**

7.2km - 08h00

Sla rechtsaf : **Isenbühlweg**

7.2km - 08h00

Sla linksaf : **Blattenweg**

Verlaat Lohn (Schaffhausen)

7.3km - 08h01

**Door Lohn (Schaffhausen)**

7.3km - 08h01

Vervolg uw weg: **Blattenweg**

7.4km - 08h01

Sla rechtsaf : **Thayngerstrasse**

Verlaat Lohn (Schaffhausen)

8.1km - 08h01

**Neem Lohnemerstrasse**

9.3km - 08h03

In de omgeving van **Thayngen**, Links aanhouden : **Lohnemerstrasse**

9.4km - 08h03

Vervolg uw weg: **Schaffhauserstrasse**

9.4km - 08h03

**Door Thayngen**

9.8km - 08h04

 Sla rechtsaf : **Schaffhauserstrasse**

10km - 08h04

 Sla linksaf : **Kesslerlochstrasse**

10.2km - 08h05

Vervolg uw weg: **Bahnhofstrasse**


10.3km - 08h05

Doorrijden voor: **Bahnhofstrasse**

10.4km - 08h05

 Sla rechtsaf : **Erlengasse**

10.6km - 08h05

 Aan de rotonde, Erlengasse, de 2de afslag: **Stockwiesenstrasse**

Verlaat Thayngen

10.7km - 08h06

Vervolg uw weg: **Stockwiesenstrasse**

11.5km - 08h06

Bij **Zoll**, vervolg uw weg


11.5km - 08h06

 Sla rechtsaf : **Bietingerstrasse**

11.6km - 08h07

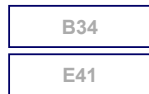
 Sla linksaf : **15 / E41 / E54**

11.7km - 08h07

 Snelheid beperkt tot 20 km/h op 0.2 km

11.9km - 08h07

Vervolg uw weg: **B34 / E41 / E54**



11.9km - 08h07

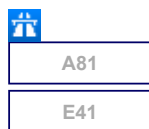
**Entry into Germany**

12km - 08h07

 Snelheid beperkt tot 50 km/h

13.8km - 08h09

Neem bij de rotonde de 2de afslag: **A81 / E41 / E54**



19.6km - 08h13

 **Hohentwiel-Tunnel**

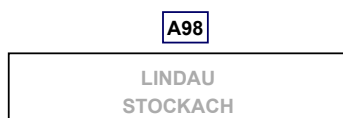
25.4km - 08h16

 Neem **afslag** naar:



25.6km - 08h16

Sla linksaf : **A98 / E54** richting:



38.9km - 08h23

B31n

50.1km - 08h30

52.6km - 08h31

53.9km - 08h32

69.9km - 08h44

70km - 08h44

70.4km - 08h45

70.5km - 08h46

70.6km - 08h46

76.6km - 08h51

76.7km - 08h51


Vervolg uw weg: **B31n**


U rijdt langs **Constance**

 Gevaarlijke bocht naar rechts

Door **Überlingen**

 Snelheid beperkt tot 30 km/h op 0.6 km

 B31 / B31n / E54 / Hauptstraße / Oberschwäbische Barockstraße (Hagnau am Bodensee) Fixed speed camera (30 km/h)

 B31 / B31n / E54 / Hauptstraße / Oberschwäbische Barockstraße (Hagnau am Bodensee) Fixed speed camera (30 km/h)

 Snelheid beperkt tot 30 km/h

 Snelheid beperkt tot 50 km/h

 Gevaarlijke bocht naar rechts

 B31 / B31n / E54 (Friedrichshafen) Red light and speed camera (70 km/h)

76.8km - 08h51

B31

81.8km - 08h55

81.8km - 08h55

83.5km - 08h57

90.8km - 09h03

Vervolg uw weg: **B31**

 Deze weg wordt tijdelijk afgesloten. Gelieve de toegankelijkheid te controleren.

U rijdt nu 2 uur, denk aan een pauze.

 B31 (Friedrichshafen) Fixed speed camera (60 km/h)

 B31 / E54 (Mariabrunn) Fixed speed camera (80 km/h)

108km - 09h15

A96  
E43

109km - 09h16

111km - 09h17

In de omgeving van **Lindau (Bodensee)**, Sla linksaf : **A96 / E43** richting:

A96 - BREGENZ - LINDAU

 Gevaarlijke daling op 0.5 km

 Neem **afslag** naar:

2  
LINDAU  
LINDAU  
NONNENHORN  
WASSERBURG(BODENSEE)  
BODOLZ

112km - 09h18

112km - 09h18

112km - 09h18

112km - 09h18

113km - 09h21

Door **Lindau (Bodensee)**

 Neem bij de rotonde de 3de afslag: **B12**

 Links aanhouden : **B12 / Oberschwäbische Barockstraße**


 Gevaarlijke bocht naar rechts

Vervolg uw weg: **B190**

Verlaat Lindau (Bodensee)

113km - 09h21

114km - 09h22

**Entry into Austria** Snelheid beperkt tot 50 km/h op 0.2 km

114km - 09h22

114km - 09h22

117km - 09h25

**Door Lochau** Aan de rotonde, Lindauer Straße, de 2de afslag: **B190 / Vorarlberger-Bundesstraße** Snelheid beperkt tot 60 km/h

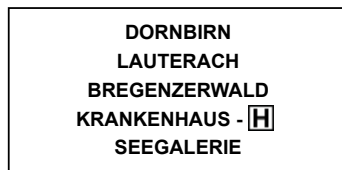
Verlaat Lochau

117km - 09h25

117km - 09h25

117km - 09h26

118km - 09h27

**Door Bregenz**Vervolg uw weg: **B190 / Bregenzer Straße / Oberschwäbische Barockstraße / Vorarlberger-Bundesstraße** Reeks gevaarlijke bochten op 0.7 km Links aanhouden : **B190** richting:

120km - 09h30

 Snelheid beperkt tot 60 km/h


Verlaat Bregenz

120km - 09h30

123km - 09h34

123km - 09h34

123km - 09h34


**Door Lauterach** Aan de rotonde, Bundesstraße, de 2de afslag: **B190** Gevaarlijke bocht naar rechts Snelheid beperkt tot 60 km/h

Verlaat Lauterach

123km - 09h34

**B190**

125km - 09h35

 Snelheid beperkt tot 60 km/h op 0.2 km

125km - 09h35

 In de omgeving van **Dornbirn**, Links aanhouden : **B190**


125km - 09h35

**B200**Neem bij de rotonde de 3de afslag: **B200**

125km - 09h36

 Snelheid beperkt tot 60 km/h


127km - 09h36

 Snelheid beperkt tot 60 km/h op 0.7 km

127km - 09h37

 **Achrain**

131km - 09h40

 B200 / Bregenzerwald-Bundesstraße (Achrain) Fixed speed camera (60 km/h)

131km - 09h40

 Snelheid beperkt tot 60 km/h op 1.1 km


131km - 09h40

 Reeks gevaarlijke bochten op 0.5 km

132km - 09h41

 Snelheid beperkt tot 50 km/h

132km - 09h41




 Snelheid beperkt tot 50 km/h op 0.7 km

133km - 09h42

 B200 (Dornbirn) Fixed speed camera (60 km/h)

133km - 09h42






































**Door Alberschwende**












- 133km - 09h43  Reeks gevaarlijke bochten op 0.4 km
- 133km - 09h43  Sla rechtsaf : **B200**
- 135km - 09h46  Snelheid beperkt tot 50 km/h op 0.2 km

Verlaat Alberschwende

136km - 09h46




Doorrijden voor: **B200** **B200**

- 136km - 09h46  Snelheid beperkt tot 60 km/h op 0.4 km
- 137km - 09h47  Snelheid beperkt tot 60 km/h op 1.4 km
- 137km - 09h48  Reeks gevaarlijke bochten op 2 km
- 138km - 09h49  Snelheid beperkt tot 50 km/h op 0.3 km
- 139km - 09h49  Snelheid beperkt tot 60 km/h op 0.2 km
- 140km - 09h51  Reeks gevaarlijke bochten op 1.1 km
- 140km - 09h51 U rijdt nu 2 uur, denk aan een pauze.
- 141km - 09h51  Snelheid beperkt tot 50 km/h op 0.3 km
- 141km - 09h52  Snelheid beperkt tot 40 km/h
- 142km - 09h53  Snelheid beperkt tot 50 km/h
- 144km - 09h55  B200 / Bregenzerwald-Bundesstraße / Hof / Käsestraße Bregenzerwald (Andelsbuch) Fixed speed camera (50 km/h)
- 144km - 09h55  Snelheid beperkt tot 50 km/h op 0.2 km
- 145km - 09h56  Reeks gevaarlijke bochten op 1.5 km
- 146km - 09h57  Snelheid beperkt tot 50 km/h
- 146km - 09h57  Snelheid beperkt tot 60 km/h op 1 km
- 147km - 09h59  Gevaarlijke daling op 0.2 km
- 148km - 10h00  Snelheid beperkt tot 50 km/h op 0.2 km
- 148km - 10h00  Gevaarlijke bocht naar rechts
- 152km - 10h03  Snelheid beperkt tot 60 km/h op 2 km
- 153km - 10h05  Gevaarlijke bocht naar rechts
- 154km - 10h05  Snelheid beperkt tot 40 km/h
- 154km - 10h06  Snelheid beperkt tot 60 km/h
- 155km - 10h06  Snelheid beperkt tot 60 km/h op 0.3 km
- 156km - 10h07  Snelheid beperkt tot 60 km/h op 1.1 km
- 156km - 10h08  B200 Fixed speed camera (60 km/h)
- 162km - 10h12  **Schnepfauer Tunnel**
- 163km - 10h13  Reeks gevaarlijke bochten op 1.1 km
- 164km - 10h14  Snelheid beperkt tot 40 km/h op 0.6 km
- 165km - 10h15  Snelheid beperkt tot 50 km/h op 0.5 km
- 165km - 10h16  B200 / Au / Bregenzerwald-Bundesstraße / Käsestraße Bregenzerwald (Rehmen) Fixed speed camera (50 km/h)
- 165km - 10h16  Snelheid beperkt tot 60 km/h op 0.5 km
- 166km - 10h17  Snelheid beperkt tot 50 km/h op 0.7 km
- 167km - 10h18  Snelheid beperkt tot 50 km/h op 0.5 km
- 167km - 10h18  Gevaarlijke bocht naar rechts
- 168km - 10h19  Snelheid beperkt tot 50 km/h
- 169km - 10h21  Snelheid beperkt tot 50 km/h op 0.2 km
- 171km - 10h23  Reeks gevaarlijke bochten op 1.2 km
- 172km - 10h24  Snelheid beperkt tot 50 km/h op 1.8 km
- 173km - 10h26

- 177km - 10h29  Reeks gevaarlijke bochten op 1.6 km
- 177km - 10h29  Reeks gevaarlijke bochten op 5.5 km
- 177km - 10h29  Snelheid beperkt tot 50 km/h op 0.3 km
- 178km - 10h30  Snelheid beperkt tot 40 km/h
- 178km - 10h30  Snelheid beperkt tot 60 km/h
- 180km - 10h32  Snelheid beperkt tot 50 km/h
- 183km - 10h36  Gevaarlijke daling op 0.8 km
- 184km - 10h36  Gevaarlijke bocht naar rechts
- 185km - 10h37  **Holzbodentunnel**
- 186km - 10h38  Reeks gevaarlijke bochten op 9.5 km
- 187km - 10h38  Snelheid beperkt tot 50 km/h op 0.2 km

- 188km - 10h39
- 188km - 10h39
- 188km - 10h40
- 188km - 10h40
- 188km - 10h40











**Door Warth** Sla rechtsaf : **B198**


-  Snelheid beperkt tot 50 km/h
-  Deze weg wordt tijdelijk afgesloten. Gelieve de toegankelijkheid te controleren.
-  Snelheid beperkt tot 50 km/h

Verlaat Warth

- 188km - 10h40












**B198**

- 195km - 10h48  Snelheid beperkt tot 40 km/h op 0.2 km
- 195km - 10h48  Snelheid beperkt tot 60 km/h op 1.1 km
- 196km - 10h49  **Monzabongalerie**
- 199km - 10h51  Snelheid beperkt tot 60 km/h op 0.4 km
- 199km - 10h51  Reeks gevaarlijke bochten op 0.8 km
- 199km - 10h52  Snelheid beperkt tot 50 km/h op 0.2 km
- 200km - 10h52  Snelheid beperkt tot 50 km/h
- 202km - 10h54  Snelheid beperkt tot 40 km/h op 1.9 km
- 202km - 10h54  **Flexengalerie**
- 202km - 10h54  Reeks gevaarlijke bochten op 1.8 km

Vervolg uw weg: **B198** 

- 203km - 10h57

**B197**


- 204km - 10h57  Snelheid beperkt tot 60 km/h op 0.6 km
- 207km - 11h00  Snelheid beperkt tot 50 km/h op 0.3 km
- 208km - 11h01  **Heinrich Findelkind Galerie**
- 209km - 11h02  Reeks gevaarlijke bochten op 0.5 km
- 209km - 11h02  Gevaarlijke daling op 3 km
- 211km - 11h03  Reeks gevaarlijke bochten op 0.2 km
- 212km - 11h04  Snelheid beperkt tot 50 km/h
- 212km - 11h04  Reeks gevaarlijke bochten op 0.9 km
- 212km - 11h04  Snelheid beperkt tot 50 km/h op 0.3 km
- 212km - 11h05  Gevaarlijke daling op 0.6 km
- 213km - 11h06  Snelheid beperkt tot 50 km/h

Sla linksaf : **B197** 

- 213km - 11h07  Gevaarlijke daling op 0.4 km
- 214km - 11h08  Gevaarlijke bocht naar links
- 214km - 11h09  B197 / Arlberg-Bundesstraße / Arlbergstraße (Sankt Anton am Arlberg) Fixed speed camera (50 km/h)
- 215km - 11h10  Snelheid beperkt tot 50 km/h
- 215km - 11h10  Snelheid beperkt tot 60 km/h op 1.8 km
- 216km - 11h11  Reeks gevaarlijke bochten op 0.3 km
- 217km - 11h12  Snelheid beperkt tot 60 km/h op 0.2 km
- 218km - 11h12  Snelheid beperkt tot 60 km/h op 0.9 km

- 220km - 11h14 Vervolg uw weg: **Pettneu am Arlberg** 
- 220km - 11h14  Snelheid beperkt tot 60 km/h
- 220km - 11h14  Snelheid beperkt tot 60 km/h
- 221km - 11h16  Snelheid beperkt tot 50 km/h
- 226km - 11h20  Snelheid beperkt tot 60 km/h






- 226km - 11h20 **Door Flirsch**
- 227km - 11h21  Snelheid beperkt tot 60 km/h op 0.3 km
- 227km - 11h21 Vervolg uw weg: **Flirsch**
- 227km - 11h21  Snelheid beperkt tot 50 km/h
- Verlaat Flirsch

- 227km - 11h21 Blijf rechtdoor rijden
- 227km - 11h21  Snelheid beperkt tot 60 km/h op 0.8 km

- 228km - 11h22 Neem **B171** 

B171

- 229km - 11h23  Gevaarlijke daling op 0.3 km
- 231km - 11h25  Snelheid beperkt tot 60 km/h op 0.3 km
- 232km - 11h25  Snelheid beperkt tot 60 km/h op 0.2 km
- 233km - 11h26  Snelheid beperkt tot 60 km/h
- 233km - 11h26  Snelheid beperkt tot 60 km/h op 0.5 km
- 233km - 11h26  Gevaarlijke daling op 0.5 km
- 235km - 11h28  Snelheid beperkt tot 60 km/h op 0.8 km
- 235km - 11h28  Reeks gevaarlijke bochten op 2.5 km
- 235km - 11h29  Snelheid beperkt tot 40 km/h op 0.2 km
- 236km - 11h29  Gevaarlijke daling op 0.3 km
- 236km - 11h29  Snelheid beperkt tot 60 km/h op 0.2 km

- 236km - 11h29 **Door Pians**
- 236km - 11h29  Snelheid beperkt tot 50 km/h
- 236km - 11h29  Sla linksaf : **B171**
- 236km - 11h31  Gevaarlijke daling op 0.2 km
- 237km - 11h32  Snelheid beperkt tot 50 km/h
- 237km - 11h32  Snelheid beperkt tot 50 km/h

Verlaat Pians

237km - 11h32


**B171**

237km - 11h32

238km - 11h33

238km - 11h33

239km - 11h34


Doorrijden voor: **B171** Snelheid beperkt tot 60 km/h op 0.5 km Snelheid beperkt tot 60 km/h op 1.3 km Gevaarlijke bocht naar rechts Snelheid beperkt tot 50 km/h op 0.2 km

239km - 11h35

240km - 11h36

241km - 11h38

242km - 11h39

**Door Landeck** Reeks gevaarlijke bochten op 0.8 kmVervolg uw weg: **Innstraße** Sla rechtsaf : **Maiser Straße**


Verlaat Landeck

242km - 11h40

243km - 11h40

245km - 11h42

245km - 11h42

Vervolg uw weg: **Landecker Straße** Reeks gevaarlijke bochten op 0.2 km Snelheid beperkt tot 60 km/h op 0.4 km Snelheid beperkt tot 50 km/h op 0.2 km

246km - 11h43

246km - 11h43

246km - 11h44

Vervolg uw weg: **Nesselgarten** Snelheid beperkt tot 50 km/h Snelheid beperkt tot 50 km/h

246km - 11h44

Vervolg uw weg: **Landecker Straße**

247km - 11h45

248km - 11h45

248km - 11h45

250km - 11h47

253km - 11h49

254km - 11h50

255km - 11h51

262km - 11h56

270km - 12h02



270km - 12h02

271km - 12h04

273km - 12h05

Vervolg uw weg: **Zoll**  Snelheid beperkt tot 60 km/h op 0.5 km Neem **afslag** naar: Gevaarlijke daling op 0.2 km Snelheid beperkt tot 60 km/h B180 / Prutz / Reschen-Bundesstraße (Prutz) Fixed speed camera (30 km/h)

U rijdt nu 2 uur, denk aan een pauze.

 B180 (Tösens) Fixed speed camera (80 km/h) Snelheid beperkt tot 50 km/h B180 / Reschen-Bundesstraße / Stuben (Pfunds) Fixed speed camera (50 km/h) Snelheid beperkt tot 50 km/h op 0.2 km Snelheid beperkt tot 60 km/h op 0.2 km

273km - 12h06

Sla rechtsaf : **Kajetansbrück / Rauth** richting: **B184****ST. MORITZ  
CH**




273km - 12h06

**B184**

273km - 12h06

273km - 12h06

Vervolg uw weg: **B184**  Snelheid beperkt tot 30 km/h op 0.2 km Snelheid beperkt tot 50 km/h

276km - 12h08

27

Vervolg uw weg: **27** 

276km - 12h08

276km - 12h08

287km - 12h20

292km - 12h25

296km - 12h29

299km - 12h33

301km - 12h35

301km - 12h35

303km - 12h37

306km - 12h40

310km - 12h45

314km - 12h49

323km - 12h58

324km - 12h59

326km - 13h02

327km - 13h03

330km - 13h06

334km - 13h11

337km - 13h14

**Entry into Swiss** Reeks gevaarlijke bochten op 4.5 km Reeks gevaarlijke bochten op 1.2 km Reeks gevaarlijke bochten op 2.5 km Reeks gevaarlijke bochten op 0.4 kmDoor **Scuol** Gevaarlijke daling op 0.4 km Reeks gevaarlijke bochten op 0.5 km Reeks gevaarlijke bochten op 1 km Reeks gevaarlijke bochten op 0.7 km Reeks gevaarlijke bochten op 1.9 km Reeks gevaarlijke bochten op 1.5 km Reeks gevaarlijke bochten op 0.2 km Gevaarlijke bocht naar links Reeks gevaarlijke bochten op 0.5 km Gevaarlijke bocht naar rechts Reeks gevaarlijke bochten op 3 km Reeks gevaarlijke bochten op 0.4 km Gevaarlijke bocht naar links

339km - 13h16

27

Sla linksaf : **27** richting: 

27

**ST.MORITZ**

345km - 13h22


346km - 13h22

 Reeks gevaarlijke bochten Links aanhouden : **27** richting:

27

**ST. MORITZ  
SAMEDAN**

353km - 13h29





 Gevaarlijke bocht naar rechts

356km - 13h31

29

Neem bij de rotonde de 2de afslag: **29** richting: **POSCHIAVO**

**29 - BERNINAPASS  
PONTRESINA**

- 360km - 13h36  Gevaarlijke bocht naar rechts
- 363km - 13h38  Links aanhouden : **29**
- 363km - 13h39  Reeks gevaarlijke bochten op 1.4 km
- 367km - 13h43 Sla rechtsaf
- 367km - 13h43 Blijf rechtdoor rijden
- 368km - 13h43 Sla rechtsaf
- 368km - 13h43  Sla linksaf

**Aankomst: Pontresina, null**

Controleer uw bandenspanning minstens één keer per maand en voor elke lange reis.