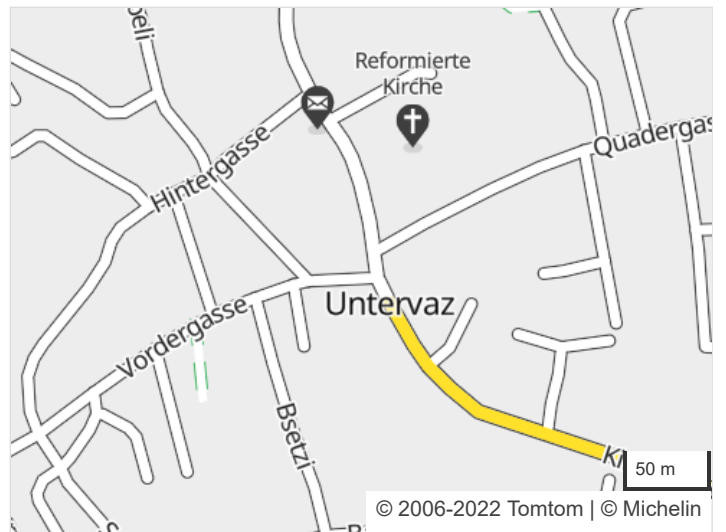
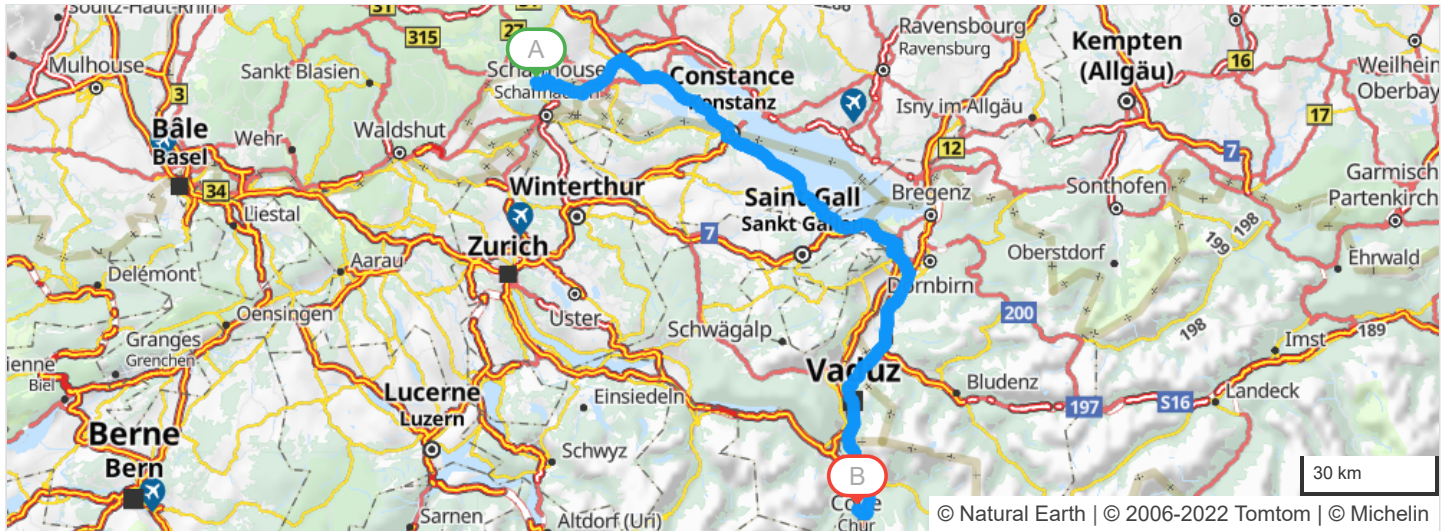




3 routes mogelijk volgens de routeplanner : Merishausen > Untervaz

Tijd:	3 h 39 min (20 min snelweg) Vertrek op 02/07/2022 om 7 h 51 min Aankomst op 02/07/2022 om 11 h 30 min
Afstand:	178 km (33 km snelweg)
Geschatte kosten:	€ 31,90 (brandstof € 31,90)
CO2 voetafdruk	31.19 kg CO ₂



Vertrek: Merishausen, Hauptstrasse

Verlaat Merishausen

Vervolg uw weg: **Hauptstrasse**

0.6km - 07h51

Sla linksaf : **Langwis**

Verlaat Merishausen

2.3km - 07h54

Neem **Ömiligarten**

3.4km - 07h55

Rechts aanhouden : **Ömiligarten**

5.2km - 07h57

5.3km - 07h58

5.4km - 07h58

5.6km - 07h58

5.8km - 07h59

Door BüttenhardtSla rechtsaf : **Oberdorf**Sla rechtsaf : **Dorfstrasse**Sla linksaf : **Wilerstrasse**

Gevaarlijke daling op 0.3 km

Verlaat Büttenhardt

6.3km - 07h59

Sla linksaf : **Freudentalstrasse**

6.8km - 08h00

6.8km - 08h00

6.9km - 08h00

7km - 08h00

7.2km - 08h00

7.2km - 08h00

Door Lohn (Schaffhausen)Sla rechtsaf : **Dettenwiesweg**Vervolg uw weg: **Rietackerstrasse**Vervolg uw weg: **Blattenacker**Sla rechtsaf : **Isenbühlweg**Sla linksaf : **Blattenweg**

Verlaat Lohn (Schaffhausen)

7.3km - 08h01

7.3km - 08h01

7.4km - 08h01

Door Lohn (Schaffhausen)Vervolg uw weg: **Blattenweg**Sla rechtsaf : **Thayngerstrasse**

Verlaat Lohn (Schaffhausen)

8.1km - 08h01

9.3km - 08h03

Neem **Lohnemerstrasse**In de omgeving van **Thayngen**, Links aanhouden : **Lohnemerstrasse**

9.4km - 08h03

Vervolg uw weg: **Schaffhauserstrasse**

9.4km - 08h03

9.8km - 08h04

10km - 08h04

10.2km - 08h05

10.3km - 08h05

10.4km - 08h05

10.6km - 08h05

Door ThayngenSla rechtsaf : **Schaffhauserstrasse**Sla linksaf : **Kesslerlochstrasse**Vervolg uw weg: **Bahnhofstrasse**Doorrijden voor: **Bahnhofstrasse**Sla rechtsaf : **Erlengasse**Aan de rotonde, Erlengasse, de 2de afslag: **Stockwiesenstrasse**

Verlaat Thayngen

10.7km - 08h06

Vervolg uw weg: **Stockwiesenstrasse**

11.5km - 08h06

11.5km - 08h06

11.6km - 08h07

11.7km - 08h07

Bij **Zoll**, vervolg uw wegSla rechtsaf : **Bietingerstrasse**Sla linksaf : **15 / E41 / E54**

Snelheid beperkt tot 20 km/h op 0.2 km

11.9km - 08h07

Vervolg uw weg: **B34 / E41 / E54**

B34

E41

11.9km - 08h07

12km - 08h07

Entry into Germany Snelheid beperkt tot 50 km/h

13.8km - 08h09

Neem bij de rotonde de 2de afslag: **A81 / E41 / E54**

A81

E41

19.6km - 08h13

 **Hohentwiel-Tunnel**

25.4km - 08h16

 Neem **afslag** naar:

25.6km - 08h16

Sla rechtsaf : **B33** richting: 

B33


B33



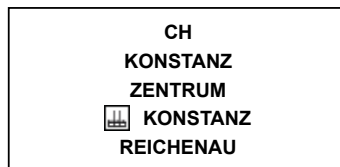
49.1km - 08h32

 Snelheid beperkt tot 50 km/h

49.6km - 08h32

 In de omgeving van **Constance**, Rechts aanhouden : **B33** richting:

B33



49.6km - 08h32

 Reeks gevaarlijke bochten op 0.7 km

51.9km - 08h34

 B33 Fixed speed camera (70 km/h)

52.3km - 08h34

Door Constance

54.1km - 08h36

 B33 / Deutsche Alleenstraße / Reichenaustraße (Konstanz) Fixed speed camera (60 km/h)

54.4km - 08h36

 Sla linksaf : **B33**

55.1km - 08h37

 B33 / Schänzlebrücke (Konstanz) Fixed speed camera (60 km/h)

55.5km - 08h38

 B33 / Schänzlebrücke (Konstanz) Red light and speed camera (60 km/h)

56.1km - 08h38

 Snelheid beperkt tot 60 km/h

Verlaat Constance

56.1km - 08h38

A7

Vervolg uw weg: **A7** 

56.1km - 08h38

56.6km - 08h39

Entry into Swiss Snelheid beperkt tot 20 km/h op 0.2 km

56.9km - 08h39

Neem bij de rotonde de 2de afslag richting:

13 - ROMANSHORN -
KREUZLINGEN
13 - SCHAFFHAUSEN -
TÄGERWILEN

57km - 08h40

 Reeks gevaarlijke bochten op 0.6 km

57.1km - 08h40

13

Neem bij de rotonde de 2de afslag: **13** richting:

1 - FRAUENFELD
13 - ROMANSHORN -
KREUZLINGEN
KONSTANZ
GRENZTIERARZT


57.4km - 08h40

 Neem bij de rotonde de 1ste afslag: **13 / Grand Tour of Switzerland**


57.7km - 08h40

Door Kreuzlingen

58.9km - 08h43

 Aan de rontonde, Grand Tour of Switzerland, de 2de afslag: **13**

60.9km - 08h46

 Aan de rontonde, Grand Tour of Switzerland, de 3de afslag: **13**

Verlaat Kreuzlingen

62.3km - 08h48

Door Münsterlingen


62.5km - 08h49

 Deze weg wordt tijdelijk afgesloten. Gelieve de toegankelijkheid te controleren.


62.5km - 08h49

U rijdt nu 2 uur, denk aan een pauze.

62.6km - 08h49

 Aan de rontonde, Grand Tour of Switzerland, de 2de afslag: **13 / Grand Tour of Switzerland / Oberschwäbische Barockstrasse / Seestrasse**

63.6km - 08h50

 Aan de rontonde, Grand Tour of Switzerland, de 2de afslag: **13**

Verlaat Münsterlingen

63.9km - 08h50

13

Doorrijden voor: **13**

72.7km - 09h00

Door Uttwil

73.7km - 09h01

 Aan de rontonde, Grand Tour of Switzerland, de 3de afslag: **13 / Grand Tour of Switzerland / Oberschwäbische Barockstrasse**

Verlaat Uttwil

74.6km - 09h03

13

Vervolg uw weg: **13 / Grand Tour of Switzerland / Oberschwäbische Barockstrasse / Romanshorerstrasse**

75.3km - 09h03

76km - 09h04

76km - 09h04

Door Romanshorn

 Reeks gevaarlijke bochten op 0.6 km

 Sla rechtsaf : **13**

Verlaat Romanshorn

78km - 09h07

13

Bij **Salmsach**, Vervolg uw weg: **13 / Arbonerstrasse / Grand Tour of Switzerland / Oberschwäbische Barockstrasse**

83.7km - 09h15

84.9km - 09h17

85.4km - 09h18

86.2km - 09h20

Door Arbon

 Reeks gevaarlijke bochten op 1.9 km

 Aan de rotonde, Grand Tour of Switzerland, de 2de afslag: **13 / Stickereistrasse**

 Aan de rotonde, Oberschwäbische Barockstrasse, de 2de afslag: **13**

Verlaat Arbon

86.3km - 09h20

13

Bij **Steinach**, Vervolg uw weg: **13 / Oberschwäbische Barockstrasse**

91.3km - 09h27

91.3km - 09h27


91.8km - 09h28

91.8km - 09h28

91.8km - 09h28

92km - 09h28

Door RorschachVervolg uw weg: **13 / Thurgauerstrasse**

 Sla rechtsaf

 Sla linksaf

 En meteen daarna , sla rechtsaf : **13 / 7**

 Reeks gevaarlijke bochten

Verlaat Rorschach

93.6km - 09h31

13

Bij **Rorschacherberg**, Vervolg uw weg: **13 / 7 / Neuseeland**

95km - 09h33

95km - 09h33

96.5km - 09h35

Door StaadVervolg uw weg: **13 / 7 / Hauptstrasse**

 Neem bij de rotonde de 2de afslag: **13 / 7**

Verlaat Staad

97.2km - 09h36

13

Vervolg uw weg: **13 / 7**

98.9km - 09h37

 Reeks gevaarlijke bochten op 0.5 km

99.6km - 09h38

100km - 09h40

100km - 09h40

Door Rheineck

 Reeks gevaarlijke bochten op 0.2 km

 Sla linksaf : **13**

Verlaat Rheineck

103km - 09h44

13

Doorrijden voor: **13 / 7**

103km - 09h45

105km - 09h47

Door Sankt Margrethen Neem bij de rotonde de 3de afslag: **13**

Verlaat Sankt Margrethen

106km - 09h49

13

Vervolg uw weg: **13**

107km - 09h50

107km - 09h51

108km - 09h52

108km - 09h52

Door Au Sankt Gallen

U rijdt nu 2 uur, denk aan een pauze.

 Gevaarlijke bocht naar rechts Neem bij de rotonde de 3de afslag: **Zollstrasse**

Verlaat Au Sankt Gallen


108km - 09h53

109km - 09h53

Vervolg uw weg: **Zollstrasse** Neem bij de rotonde de 2de afslag: **Zollstrasse** richting:D - MÜNCHEN
A - LUSTENAU

109km - 09h53

B204

Vervolg uw weg: **B204** 

109km - 09h53

109km - 09h53

Entry into Austria 20 Snelheid beperkt tot 20 km/h

109km - 09h53


110km - 09h54

110km - 09h55

111km - 09h57

112km - 09h58

112km - 09h58

Door Lustenau Sla rechtsaf : **B203 / Rhein-Bundesstraße** Gevaarlijke bocht naar rechts Aan de rotonde, Rhein-Bundesstraße, de 2de afslag: **B203** B203 / Hohenemser Straße / Rhein-Bundesstraße (Lustenau) Fixed speed camera (50 km/h) 50 Snelheid beperkt tot 50 km/h

Verlaat Lustenau

112km - 09h58

B203

Vervolg uw weg: **B203**

114km - 10h00

 60 Snelheid beperkt tot 60 km/h

114km - 10h00

 40 Snelheid beperkt tot 40 km/h

114km - 10h00

 Snelheid beperkt tot 40 km/h

114km - 10h00

 Snelheid beperkt tot 60 km/h op 2.5 km

117km - 10h03

Door Hohenems

117km - 10h03

Blijf rechtdoor rijden

117km - 10h03

 Aan de rontonde, Lustenauer Straße, de 2de afslag: **B203 / Rhein-Bundesstraße**

117km - 10h04

 B203 / Lustenauer Straße / Rhein-Bundesstraße (Hohenems) Fixed speed camera (50 km/h)

Verlaat Hohenems

119km - 10h07

B203

Bauern

119km - 10h07

 B203 / Bauern / Rhein-Bundesstraße (Altach) Fixed speed camera (50 km/h)

120km - 10h08

 Snelheid beperkt tot 60 km/h

120km - 10h08

Door Götzis


120km - 10h08

Vervolg uw weg: **B203 / Rhein-Bundesstraße**

121km - 10h09

 Gevaarlijke bocht naar rechts

121km - 10h09

 Aan de rontonde, Vorarlberger-Bundesstraße, de 1ste afslag: **B190**

122km - 10h12

 Reeks gevaarlijke bochten op 0.7 km

124km - 10h13

 B190 / Doktor-Alfons-Heinzle-Straße / Vorarlberger-Bundesstraße (Götzis) Fixed speed camera (50 km/h)

124km - 10h14


 Snelheid beperkt tot 50 km/h

Verlaat Götzis

124km - 10h14

B190

124km - 10h14

 Snelheid beperkt tot 60 km/h op 0.4 km

124km - 10h15

Door Straßenhäuser

126km - 10h16

 Aan de rontonde, Straßenhäuser, de 2de afslag: **B190**

126km - 10h16


 Snelheid beperkt tot 40 km/h

Verlaat Straßenhäuser

126km - 10h16

B190Vervolg uw weg: **B190**

126km - 10h16

 Snelheid beperkt tot 60 km/h op 0.9 km

127km - 10h17

 Snelheid beperkt tot 40 km/h

127km - 10h18

 Snelheid beperkt tot 40 km/h

127km - 10h18

 Snelheid beperkt tot 60 km/h op 2 km

129km - 10h20

 Snelheid beperkt tot 40 km/h

129km - 10h20

 Snelheid beperkt tot 40 km/h

129km - 10h20

 Snelheid beperkt tot 60 km/h

130km - 10h22

 Snelheid beperkt tot 50 km/h

130km - 10h22

Door Feldkirch

131km - 10h23

 B190 / Königshofstraße / Vorarlberger-Bundesstraße (Feldkirch) Fixed speed camera (50 km/h)

134km - 10h29

 Sla rechtsaf

134km - 10h29

 En meteen daarna , sla linksaf : **B191 / Liechtensteiner-Bundesstraße**

134km - 10h29

 Reeks gevaarlijke bochten op 0.3 km

134km - 10h29

 B191 / Hirschgraben / Liechtensteiner-Bundesstraße (Feldkirch) Red light and speed camera (50 km/h)

137km - 10h34

 Snelheid beperkt tot 20 km/h op 0.2 km

Verlaat Feldkirch

137km - 10h35

Entry into Liechtenstein

140km - 10h38

U rijdt langs **Eschen**


144km - 10h43

 Gevaarlijke bocht naar links

144km - 10h44

Door Schaan

145km - 10h45

 Sla rechtsaf : **Grand Tour of Switzerland / Poststrasse**

145km - 10h45

 Gevaarlijke bocht naar rechts

146km - 10h47

 Rechts aanhouden : **Grand Tour of Switzerland**

Verlaat Schaan

147km - 10h48

Bij **Vaduz**, Vervolg uw weg: **Grand Tour of Switzerland / Landstrasse**

156km - 11h02

Door Balzers

157km - 11h03

 Sla linksaf : **Grand Tour of Switzerland**

157km - 11h03

 Reeks gevaarlijke bochten op 0.5 km

Verlaat Balzers

158km - 11h06

Vervolg uw weg: **Grand Tour of Switzerland / Neue Churerstrasse** 🌳

159km - 11h07

Entry into Swiss

159km - 11h07

 Reeks gevaarlijke bochten op 1.3 km

161km - 11h10

 Reeks gevaarlijke bochten

163km - 11h11

 Reeks gevaarlijke bochten op 2.5 km

163km - 11h11

 Gevaarlijke daling op 0.4 km

165km - 11h14

Door Maienfeld

165km - 11h14

 Snelheid beperkt tot 30 km/h op 0.6 km

165km - 11h15

Vervolg uw weg: **Grabenstrasse**

165km - 11h15

Vervolg uw weg: **Stutz**

165km - 11h15

Vervolg uw weg: **Aeuli**

165km - 11h15

 Sla linksaf : **Landstrasse**

Verlaat Maienfeld

166km - 11h16

Vervolg uw weg: **Landstrasse**

170km - 11h20

Door Karlihof

170km - 11h20

 Reeks gevaarlijke bochten

170km - 11h20

 Sla linksaf : **13 / Numero 3**

172km - 11h22

Door **Igis**

173km - 11h23

 Reeks gevaarlijke bochten op 0.2 km

Verlaat Karlihof

176km - 11h27

Neem bij de rotonde de 1ste afslag: **Polenlöserweg** richting: 

**CHUR
UNTERVAZ**

177km - 11h28

Vervolg uw weg: **Industriestrasse**

178km - 11h30

U komt in Untervaz

178km - 11h30

Vervolg uw weg: **Kirchgasse**

178km - 11h30

 Snelheid beperkt tot 30 km/h**Aankomst: Untervaz, Vordergasse**

Controleer uw bandenspanning minstens één keer per maand en voor elke lange reis.