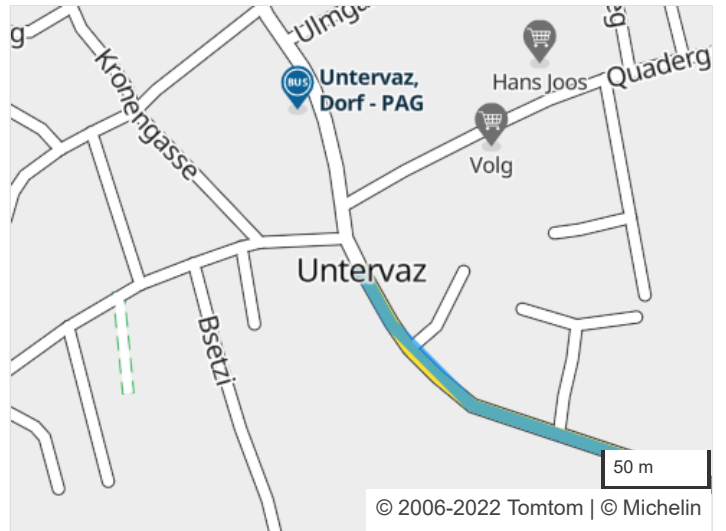
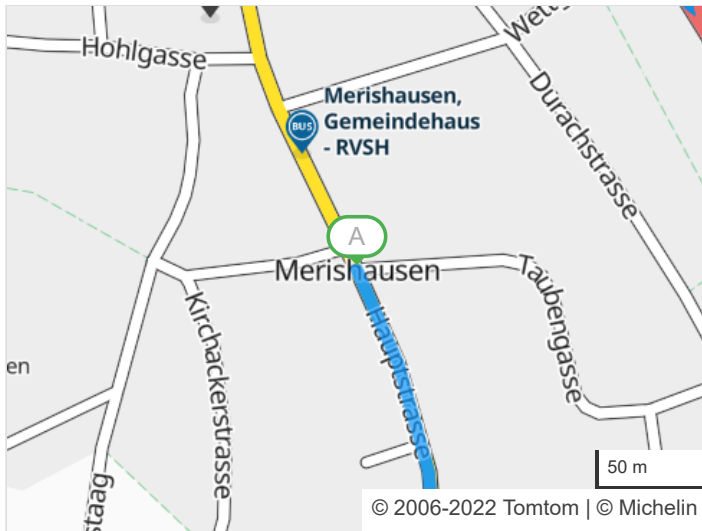
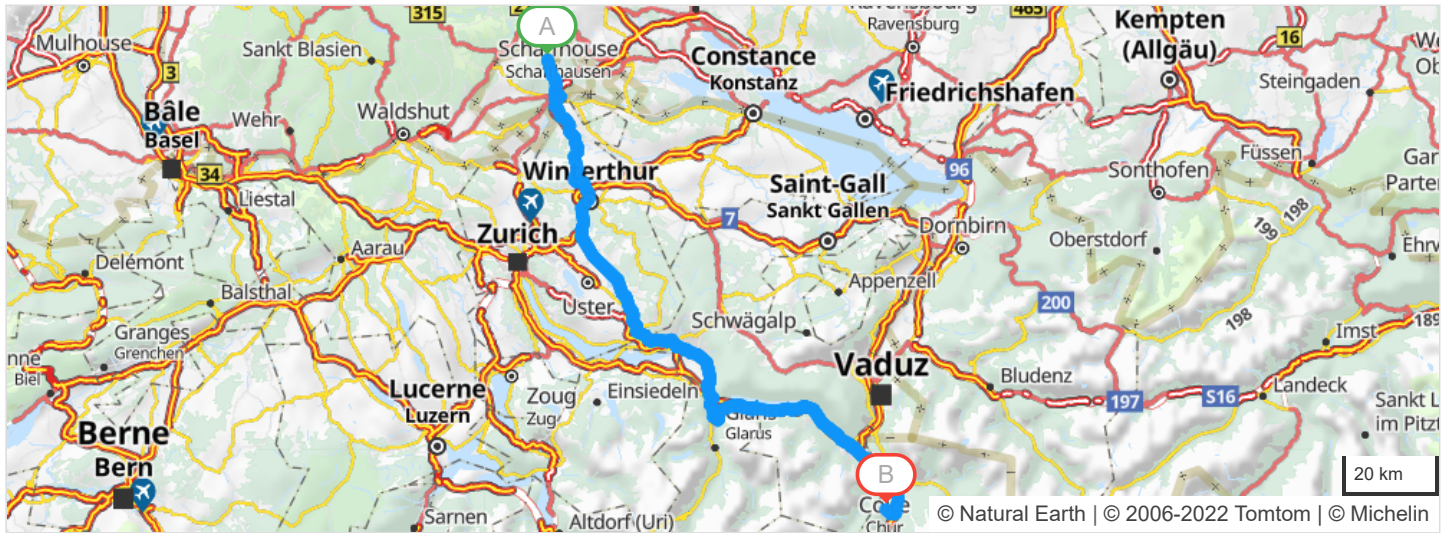


 3 routes mogelijk volgens de routeplanner : Merishausen > Untervaz

Tijd:	3 h 12 min Vertrek op 02/07/2022 om 7 h 51 min Aankomst op 02/07/2022 om 11 h 03 min
Afstand:	159 km
Geschatte kosten:	€ 27,11 (brandstof € 27,11)
CO2 voetafdruk	26.51 kg CO ₂



Vertrek: Merishausen, Hauptstrasse

Verlaat Merishausen

Vervolg uw weg: **Hauptstrasse**

Verlaat Merishausen

2.3km - 07h53

Blijf rechtdoor rijden

3.7km - 07h54

 Reeks gevaarlijke bochten op 1.2 km

5km - 07h56

Door Schaffhausen

7.6km - 08h00

 Neem bij de rotonde de 2de afslag: **Spitalstrasse**

7.7km - 08h00

 Sla rechtsaf : **Adlerstrasse**

7.9km - 08h01

 Sla rechtsaf

7.9km - 08h01

 En meteen daarna , sla rechtsaf : **15 / 4 / E54 / Bachstrasse**

8.5km - 08h02

 Sla linksaf : **13 / 14 / 15 / Grand Tour of Switzerland / Rheinuferstrasse**

8.7km - 08h02

 Rechts aanhouden : **13 / 14 / 15 / Grand Tour of Switzerland / Zürcherstrasse**

Verlaat Schaffhausen

8.8km - 08h02

Door Feuerthalen

8.8km - 08h02

Vervolg uw weg: **13 / 14 / 15 / Grand Tour of Switzerland / Zürcherstrasse**

9km - 08h03

 Sla rechtsaf : **15 / Zürcherstrasse**

9.2km - 08h03

 Reeks gevaarlijke bochten op 2 km

Verlaat Feuerthalen

10km - 08h05

Door Flurlingen

10km - 08h05

Vervolg uw weg: **15 / Zürcherstrasse**

10.3km - 08h05

Doorrijden **15**


Verlaat Flurlingen

11.1km - 08h06

Vervolg uw weg: **15**

15

14.3km - 08h10

 Rechts aanhouden : **15**

21.7km - 08h18

Door Kleinandelfingen

22.2km - 08h18

 Reeks gevaarlijke bochten op 0.4 km

22.2km - 08h18

 Sla linksaf : **15 / Ossingerstrasse**

22.3km - 08h18

 Neem bij de rotonde de 1ste afslag: **15**

23.3km - 08h19

Door **Andelfingen**

24.5km - 08h21

 Reeks gevaarlijke bochten op 1.2 km

30.6km - 08h26

 Reeks gevaarlijke bochten op 0.7 km

32.4km - 08h28

 Neem bij de rotonde de 1ste afslag: **15**

33.1km - 08h29

 Gevaarlijke bocht naar rechts

34km - 08h30


 Links aanhouden : **15**

Verlaat Kleinandelfingen

34.1km - 08h30

Door Winterthur

35km - 08h32

 Gevaarlijke bocht naar links

35.6km - 08h33

Vervolg uw weg: **Schaffhauserstrasse**

36km - 08h34

Neem **Neuwiesenstrasse**


37km - 08h36

Vervolg uw weg: **1 / Zürcherstrasse**

38.4km - 08h39

 Reeks gevaarlijke bochten op 0.2 km

39.3km - 08h40

 Rechts aanhouden : **1 / Zürcherstrasse** richting:

1

ZÜRICH
KEMPTHAL

BRÜTTEN
DÄTTNAU

39.5km - 08h40

 Links aanhouden : **1** richting:

1

ZÜRICH
FLUGHAFEN

Verlaat Winterthur

40.2km - 08h41

1

Vervolg uw weg: **1**

40.8km - 08h41

 Gevaarlijke bocht naar links


42.4km - 08h43

Door Kempthal


42.9km - 08h43

 Sla linksaf : **Pfäffikerstrasse**

43.3km - 08h44

 Gevaarlijke bocht naar rechts

44.4km - 08h45

 Links aanhouden : **Pfäffikerstrasse**

44.4km - 08h45

 Reeks gevaarlijke bochten op 0.6 km

Verlaat Kempthal

45.1km - 08h46

In de omgeving van **Illnau-Effretikon**, Sla linksaf : **Kempttalstrasse** 

46.9km - 08h48

Door **Illnau-Effretikon**

53.8km - 08h57

Door Pfäffikon (Zürich)

53.9km - 08h57

 Aan de rotonde, Kempttalstrasse, de 2de afslag: **Kempttalstrasse**

54.7km - 08h58

Vervolg uw weg: **Hochstrasse**

Verlaat Pfäffikon (Zürich)

56.4km - 09h00

Vervolg uw weg: **Hochstrasse**

56.7km - 09h01

Vervolg uw weg: **Pfäffikerstrasse**

58.6km - 09h03

Door Wetzikon (Zürich)

59.3km - 09h04

 Neem bij de rotonde de 2de afslag: **Hinwilerstrasse**

Verlaat Wetzikon (Zürich)

60.4km - 09h05

Vervolg uw weg: **Hinwilerstrasse**

62.3km - 09h07

Vervolg uw weg: **Winterthurerstrasse**

62.4km - 09h07

 Reeks gevaarlijke bochten op 0.6 km

62.7km - 09h08

Door Hinwil

63.1km - 09h08

 Sla linksaf : **Winterthurerstrasse**

63.5km - 09h09

 Sla linksaf : **Ueberlandstrasse**

64.1km - 09h10

 Aan de rotonde, Dürntnerstrasse, de 1ste afslag: **Dürntnerstrasse**

Verlaat Hinwil

64.5km - 09h10

Vervolg uw weg: **Dürntnerstrasse**

65.1km - 09h11

Vervolg uw weg: **Edikerstrasse**

65.8km - 09h12

Door Dürnten

66.2km - 09h12

Vervolg uw weg: **Bubikonerstrasse**

66.3km - 09h13

 Sla linksaf : **Rütistrasse**

Verlaat Dürnten

66.7km - 09h13

Vervolg uw weg: **Rütistrasse**

67.4km - 09h14

Vervolg uw weg: **Hauptstrasse**

68.6km - 09h16

Door Rüti ZH

68.6km - 09h16

Vervolg uw weg: **Haupt-Strasse**

68.7km - 09h16

 Neem bij de rotonde de 1ste afslag: **15 / Dorfstrasse**

68.7km - 09h16

 Sla linksaf : **Ferrachstrasse**

69.4km - 09h17

Vervolg uw weg: **Eschenbacherstrasse**

Verlaat Rüti ZH

70.8km - 09h19

Vervolg uw weg: **Rossweid**

70.8km - 09h19

 Reeks gevaarlijke bochten op 1.3 km

71.3km - 09h19

Vervolg uw weg: **Rütistrasse**

72km - 09h20

Vervolg uw weg: **Eschenbacherstrasse**

72.6km - 09h21

Vervolg uw weg: **Chälen**

73.5km - 09h22

Vervolg uw weg: **Massholderen**

73.9km - 09h22

Vervolg uw weg: **Lettengass**

74km - 09h22

Door Lettengass

74km - 09h22

Vervolg uw weg: **Lettengass**

74.3km - 09h22

Vervolg uw weg: **Rütistrasse**

Verlaat Lettengass

74.5km - 09h23

75.2km - 09h24

77.2km - 09h27

77.2km - 09h27

Door Eschenbach (Sankt Gallen) Sla linksaf : **8** Rechts aanhouden : **8** Reeks gevaarlijke bochten op 2 km

Verlaat Eschenbach (Sankt Gallen)

77.8km - 09h28

77.8km - 09h28

Vervolg uw weg: **Industriestrasse**  In de omgeving van **Benken (Sankt Gallen)**, Links aanhouden : **Industriestrasse**

78.6km - 09h28

Vervolg uw weg: **Uznabergstrasse** 

79.1km - 09h29

79.3km - 09h29

Bij **Uznach**, vervolg uw weg Sla linksaf : **Uznabergstrasse**

79.4km - 09h29

79.8km - 09h30



81.6km - 09h33

92.1km - 09h46

94.8km - 09h49

95.6km - 09h50

95.8km - 09h51

Door Uznach Sla linksaf : **17** Reeks gevaarlijke bochten Reeks gevaarlijke bochten op 3.5 km Snelheid beperkt tot 40 km/h op 0.3 km Rechts aanhouden : **17**

U rijdt nu 2 uur, denk aan een pauze.

Verlaat Uznach

96.1km - 09h51


96.1km - 09h51

96.6km - 09h52

96.7km - 09h52

96.7km - 09h52

97.3km - 09h53

Door NiederurnenVervolg uw weg: **17 / Ziegelbrückstrasse** Reeks gevaarlijke bochten op 0.3 km Sla linksaf En meteen daarna , sla rechtsaf : **17 / Numero 3** Links aanhouden : **17 / Numero 3**

Verlaat Niederurnen

97.7km - 09h54

17

99.1km - 09h55

Bij **Oberurnen**, Vervolg uw weg: **17 / Numero 3 / Hauptstrasse**  Reeks gevaarlijke bochten op 0.4 km

99.4km - 09h56

100km - 09h57

100km - 09h57

Door Näfels Sla linksaf : **Numero 3** Reeks gevaarlijke bochten op 4 km

Verlaat Näfels

101km - 09h58

101km - 09h59

102km - 09h59

Door Mollis Sla linksaf : **Numero 3 / Kerenzerstrasse**Doorrijden voor: **Numero 3 / Kerenzerstrasse**

102km - 10h00

 Rechts aanhouden : **Numero 3**

Verlaat Mollis

103km - 10h00

Vervolg uw weg: **Numero 3** 

103km - 10h01

 Rechts aanhouden : **Numero 3**

108km - 10h07

 Reeks gevaarlijke bochten op 4 km

110km - 10h09


Door Obstalden

110km - 10h10

 Sla rechtsaf : **Numero 3**

Verlaat Obstalden

111km - 10h10

Doorrijden voor: **Numero 3** 


112km - 10h12

 Gevaarlijke daling op 0.3 km

113km - 10h13

 Gevaarlijke daling op 0.3 km

114km - 10h14

 Gevaarlijke bocht naar links

114km - 10h14

 Rechts aanhouden : **Numero 3** richting:

**SARGANS
MURG**

115km - 10h14

 Links aanhouden : **Numero 3**

116km - 10h16

 Gevaarlijke bocht naar rechts

118km - 10h18

Door Unterterzen

120km - 10h20

Neem **Numero 3**

Verlaat Unterterzen

120km - 10h20

Doorrijden voor: **Numero 3** 

122km - 10h22

 Reeks gevaarlijke bochten

129km - 10h28

 Neem bij de rotonde de 3de afslag: **Numero 3** richting:

3

**SARGANS
MELS - 
VERSUCHSSTOLLEN
HAGERBACH**

134km - 10h34

Door Heiligkreuz

135km - 10h34


 Sla linksaf : **Numero 3**

135km - 10h34

 Reeks gevaarlijke bochten op 0.2 km

Verlaat Heiligkreuz

136km - 10h36

Doorrijden voor: **Numero 3** 

136km - 10h36

137km - 10h38

138km - 10h38

138km - 10h39

138km - 10h40

Door SargansSla rechtsaf : **13 / Numero 3 / Neue Wangserstrasse**

Reeks gevaarlijke bochten op 0.7 km

Links aanhouden : **13 / Numero 3 / Grossfeldstrasse**Rechts aanhouden : **13 / Numero 3**

Verlaat Sargans

139km - 10h40

13

143km - 10h44

Vervolg uw weg: **13 / Numero 3** 

Gevaarlijke bocht naar rechts

143km - 10h44

145km - 10h46

150km - 10h52

Neem bij de rotonde de 1ste afslag: **Numero 3** 

Gevaarlijke bocht naar rechts



Gevaarlijke bocht naar rechts

151km - 10h53

13

151km - 10h53

151km - 10h53

153km - 10h55

154km - 10h56

In de omgeving van **Igis**, Sla rechtsaf : **13 / Numero 3** 

Gevaarlijke bocht naar rechts

Neem bij de rotonde de 1ste afslag: **13 / Numero 3**Door **Igis**

Reeks gevaarlijke bochten op 0.2 km

157km - 11h00

Neem bij de rotonde de 1ste afslag: **Polenlöserweg** richting: CHUR
UNTERVAZ

157km - 11h01

Vervolg uw weg: **Industriestrasse**

159km - 11h02

159km - 11h03

159km - 11h03

U komt in UntervazVervolg uw weg: **Kirchgasse**

Snelheid beperkt tot 30 km/h

Aankomst: Untervaz, Vordergasse

Controleer uw bandenspanning minstens één keer per maand en voor elke lange reis.