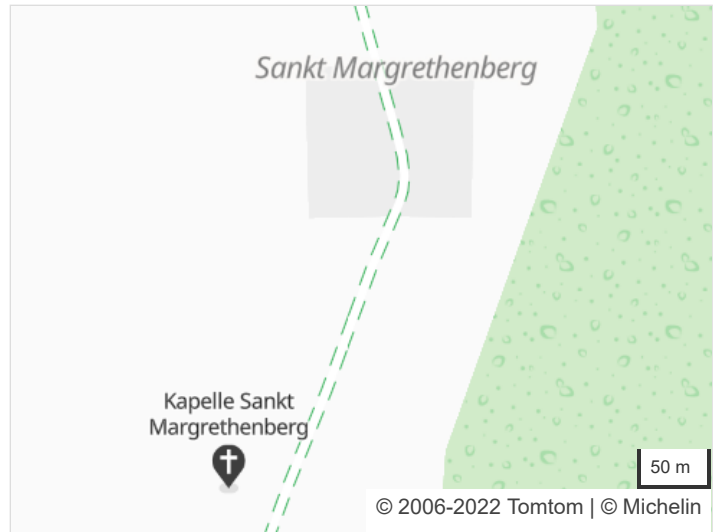
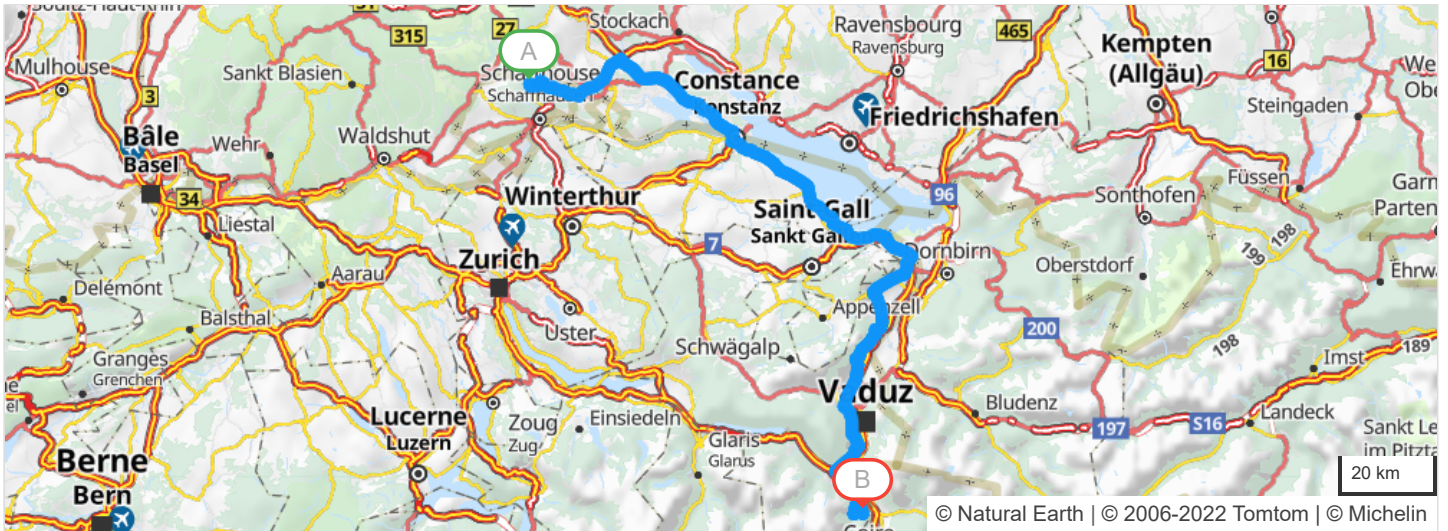




3 routes mogelijk volgens de routeplanner : Merishausen > Sankt Margrethenberg

Tijd:	3 h 51 min (20 min snelweg) Vertrek op 02/07/2022 om 7 h 51 min Aankomst op 02/07/2022 om 11 h 42 min
Afstand:	179 km (33 km snelweg)
Geschatte kosten:	€ 31,40 (brandstof € 31,40)
CO2 voetafdruk	30.71 kg CO ₂

**Vertrek: Merishausen, Hauptstrasse****Verlaat Merishausen**Vervolg uw weg: **Hauptstrasse**

0.6km - 07h51

 Sla linksaf : **Langwis**

Verlaat Merishausen

2.3km - 07h54

Neem **Ömiligarten**

3.4km - 07h55

 Rechts aanhouden : **Ömiligarten**

5.2km - 07h57

5.3km - 07h58

5.4km - 07h58

5.6km - 07h58

5.8km - 07h59

Door Büttenhardt Sla rechtsaf : **Oberdorf** Sla rechtsaf : **Dorfstrasse** Sla linksaf : **Wilerstrasse** Gevaarlijke daling op 0.3 km

Verlaat Büttenhardt

6.3km - 07h59

Sla linksaf : **Freudentalstrasse**

6.8km - 08h00

6.8km - 08h00

6.9km - 08h00

7km - 08h00

7.2km - 08h00

7.2km - 08h00

Door Lohn (Schaffhausen) Sla rechtsaf : **Dettenwiesweg**Vervolg uw weg: **Rietackerstrasse**Vervolg uw weg: **Blattenacker** Sla rechtsaf : **Isenbühlweg** Sla linksaf : **Blattenweg**

Verlaat Lohn (Schaffhausen)

7.3km - 08h01

7.3km - 08h01

7.4km - 08h01

Door Lohn (Schaffhausen)Vervolg uw weg: **Blattenweg** Sla rechtsaf : **Thayngerstrasse**

Verlaat Lohn (Schaffhausen)

8.1km - 08h01

9.3km - 08h03

Neem **Lohnemerstrasse** In de omgeving van **Thayngen**, Links aanhouden : **Lohnemerstrasse**

9.4km - 08h03

Vervolg uw weg: **Schaffhauserstrasse**

9.4km - 08h03

9.8km - 08h04

10km - 08h04

10.2km - 08h05

10.3km - 08h05

10.4km - 08h05

10.6km - 08h05

Door Thayngen Sla rechtsaf : **Schaffhauserstrasse** Sla linksaf : **Kesslerlochstrasse**Vervolg uw weg: **Bahnhofstrasse**Doorrijden voor: **Bahnhofstrasse** Sla rechtsaf : **Erlengasse** Aan de rotonde, Erlengasse, de 2de afslag: **Stockwiesenstrasse**

Verlaat Thayngen

10.7km - 08h06

Vervolg uw weg: **Stockwiesenstrasse**

11.5km - 08h06

11.5km - 08h06

11.6km - 08h07

11.7km - 08h07

Bij **Zoll**, vervolg uw weg Sla rechtsaf : **Bietingerstrasse** Sla linksaf : **15 / E41 / E54** Snelheid beperkt tot 20 km/h op 0.2 km

11.9km - 08h07


Vervolg uw weg: **B34 / E41 / E54**

B34

E41

11.9km - 08h07

12km - 08h07

Entry into Germany Snelheid beperkt tot 50 km/h

13.8km - 08h09

Neem bij de rotonde de 2de afslag: **A81 / E41 / E54**


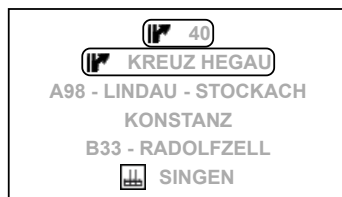
A81

E41

19.6km - 08h13

 **Hohentwiel-Tunnel**

25.4km - 08h16

 Neem **afslag** naar:

25.6km - 08h16

Sla rechtsaf : **B33** richting: 


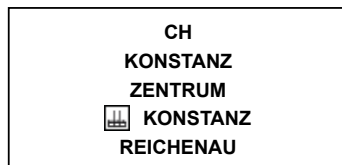
B33

B33

49.1km - 08h32

 Snelheid beperkt tot 50 km/h

49.6km - 08h32

 In de omgeving van **Constance**, Rechts aanhouden : **B33** richting:**B33**

49.6km - 08h32

 Reeks gevaarlijke bochten op 0.7 km

51.9km - 08h34

 B33 Fixed speed camera (70 km/h)

52.3km - 08h34

Door Constance

54.1km - 08h36

 B33 / Deutsche Alleenstraße / Reichenaustraße (Konstanz) Fixed speed camera (60 km/h)

54.4km - 08h36

 Sla linksaf : **B33**

55.1km - 08h37

 B33 / Schänzlebrücke (Konstanz) Fixed speed camera (60 km/h)

55.5km - 08h38

 B33 / Schänzlebrücke (Konstanz) Red light and speed camera (60 km/h)

56.1km - 08h38

 Snelheid beperkt tot 60 km/h

Verlaat Constance


56.1km - 08h38

A7

Vervolg uw weg: **A7** 

56.1km - 08h38

56.6km - 08h39

Entry into Swiss Snelheid beperkt tot 20 km/h op 0.2 km

56.9km - 08h39

Neem bij de rotonde de 2de afslag richting:

13 - ROMANSHORN -
KREUZLINGEN
13 - SCHAFFHAUSEN -
TÄGERWILEN

57km - 08h40

 Reeks gevaarlijke bochten op 0.6 km

57.1km - 08h40

13

Neem bij de rotonde de 2de afslag: **13** richting:

1 - FRAUENFELD
13 - ROMANSHORN -
KREUZLINGEN
KONSTANZ
GRENZTIERARZT


57.4km - 08h40

 Neem bij de rotonde de 1ste afslag: **13 / Grand Tour of Switzerland**


57.7km - 08h40

Door Kreuzlingen

58.9km - 08h43

 Aan de rontonde, Grand Tour of Switzerland, de 2de afslag: **13**

60.9km - 08h46


 Aan de rontonde, Grand Tour of Switzerland, de 3de afslag: **13**

Verlaat Kreuzlingen

62.3km - 08h48

Door Münsterlingen

62.5km - 08h49

 Deze weg wordt tijdelijk afgesloten. Gelieve de toegankelijkheid te controleren.


62.5km - 08h49

U rijdt nu 2 uur, denk aan een pauze.

62.6km - 08h49

 Aan de rontonde, Grand Tour of Switzerland, de 2de afslag: **13 / Grand Tour of Switzerland / Oberschwäbische Barockstrasse / Seestrasse**

63.6km - 08h50

 Aan de rontonde, Grand Tour of Switzerland, de 2de afslag: **13**

Verlaat Münsterlingen

63.9km - 08h50

13

Doorrijden voor: **13**

72.7km - 09h00

Door Uttwil

73.7km - 09h01

 Aan de rontonde, Grand Tour of Switzerland, de 3de afslag: **13 / Grand Tour of Switzerland / Oberschwäbische Barockstrasse**

Verlaat Uttwil

74.6km - 09h03

13

Vervolg uw weg: **13 / Grand Tour of Switzerland / Oberschwäbische Barockstrasse / Romanshorerstrasse**

75.3km - 09h03

76km - 09h04

76km - 09h04

Door Romanshorn

Reeks gevaarlijke bochten op 0.6 km

Sla rechtsaf : **13**

Verlaat Romanshorn

78km - 09h07

13

Bij **Salmsach**, Vervolg uw weg: **13 / Arbonerstrasse / Grand Tour of Switzerland / Oberschwäbische Barockstrasse**

83.7km - 09h15

84.9km - 09h17

85.4km - 09h18

86.2km - 09h20

Door Arbon

Reeks gevaarlijke bochten op 1.9 km

Aan de rotonde, Grand Tour of Switzerland, de 2de afslag: **13 / Stickereistrasse**Aan de rotonde, Oberschwäbische Barockstrasse, de 2de afslag: **13**

Verlaat Arbon

86.3km - 09h20

13

Bij **Steinach**, Vervolg uw weg: **13 / Oberschwäbische Barockstrasse**

91.3km - 09h27

91.3km - 09h27

91.8km - 09h28

91.8km - 09h28

91.8km - 09h28

92km - 09h28

Door RorschachVervolg uw weg: **13 / Thurgauerstrasse**

Sla rechtsaf



Sla linksaf

En meteen daarna , sla rechtsaf : **13 / 7**

Reeks gevaarlijke bochten

Verlaat Rorschach

93.6km - 09h31

13

Bij **Rorschacherberg**, Vervolg uw weg: **13 / 7 / Neuseeland**

95km - 09h33

95km - 09h33

96.5km - 09h35

Door StaadVervolg uw weg: **13 / 7 / Hauptstrasse**Neem bij de rotonde de 2de afslag: **13 / 7**

Verlaat Staad

97.2km - 09h36

13

Vervolg uw weg: **13 / 7**

98.9km - 09h37



Reeks gevaarlijke bochten op 0.5 km

99.6km - 09h38

100km - 09h40

100km - 09h40

Door Rheineck

Reeks gevaarlijke bochten op 0.2 km

Sla linksaf : **13**

Verlaat Rheineck

103km - 09h44

13

Doorrijden voor: **13 / 7**

103km - 09h45

105km - 09h47

Door Sankt MargrethenNeem bij de rotonde de 3de afslag: **13**

Verlaat Sankt Margrethen

106km - 09h49

13

Vervolg uw weg: **13**

107km - 09h51

108km - 09h52

U rijdt nu 2 uur, denk aan een pauze.



Reeks gevaarlijke bochten op 0.9 km

117km - 10h06

118km - 10h09

118km - 10h09

119km - 10h09

Door AltstättenAan de rontonde, Oberschwäbische Barockstrasse, de 2de afslag: **13**

Snelheid beperkt tot 30 km/h op 0.2 km



Reeks gevaarlijke bochten op 0.5 km

Verlaat Altstätten

121km - 10h13

13

Doorrijden voor: **13**

126km - 10h19

127km - 10h20

128km - 10h21

128km - 10h21

135km - 10h31

137km - 10h33

146km - 10h44

148km - 10h48

152km - 10h53



Reeks gevaarlijke bochten

U rijdt langs **Feldkirch**

Reeks gevaarlijke bochten op 0.2 km



Gevaarlijke daling op 0.2 km



Gevaarlijke bocht naar rechts

U rijdt langs **Eschen**

Reeks gevaarlijke bochten op 0.8 km



Gevaarlijke bocht naar rechts



Reeks gevaarlijke bochten op 0.5 km

155km - 10h57

156km - 10h58

156km - 10h58

Door FontnasSla linksaf : **13**

Gevaarlijke bocht naar rechts

Verlaat Fontnas

157km - 11h00

13

Doorrijden voor: **13**

158km - 11h01

160km - 11h04



Reeks gevaarlijke bochten op 1.2 km



Gevaarlijke daling op 0.2 km

162km - 11h06

162km - 11h06

Door Sargans

Reeks gevaarlijke bochten op 0.6 km

163km - 11h08

 Sla linksaf : **Bahnhofstrasse**

163km - 11h08

Vervolg uw weg: **Ragazerstrasse**

Verlaat Sargans

164km - 11h09

13

Vervolg uw weg: **13 / Numero 3** 

169km - 11h13

 Gevaarlijke bocht naar rechts

169km - 11h14

 Neem bij de rotonde de 1ste afslag: **13 / Numero 3 / Sarganserstrasse**

169km - 11h14

Door Bad Ragaz

170km - 11h16

 Reeks gevaarlijke bochten op 2.5 km

170km - 11h16

 Sla rechtsaf : **Bartholoméplatz**

170km - 11h16

Vervolg uw weg: **Am Platz**

170km - 11h16

Vervolg uw weg: **Kronenplatz**

170km - 11h16

Vervolg uw weg: **Bernhard-Simon-Strasse**

170km - 11h16

Vervolg uw weg: **Pfäferserstrasse**

Verlaat Bad Ragaz

171km - 11h17

Vervolg uw weg: **Pfäferserstrasse**

171km - 11h17

Vervolg uw weg: **Pfäferserstrasse**

172km - 11h19

Vervolg uw weg: **Wartensteinstrasse**

172km - 11h19

 In de omgeving van **Pfäfers**, Links aanhouden : **Wartensteinstrasse**

173km - 11h20

Door Pfäfers

174km - 11h22

 Sla linksaf : **Hintergasse**

174km - 11h22

 Sla linksaf : **Vättnerstrasse**

174km - 11h22

 Snelheid beperkt tot 40 km/h

Verlaat Pfäfers

174km - 11h22

Vervolg uw weg: **Vättnerstrasse** 

174km - 11h23

Vervolg uw weg: **Grosswiesstrasse** 

175km - 11h23

Vervolg uw weg: **Vättnerstrasse** 

175km - 11h24

 Reeks gevaarlijke bochten op 1.1 km

176km - 11h25

Sla linksaf : **Sankt Margrethenbergstrasse**

178km - 11h27

 Snelheid beperkt tot 40 km/h op 0.2 km

178km - 11h27

Vervolg uw weg: **Furggelsstrasse**

178km - 11h28



Vervolg uw weg: **Fürgglistrasse**

179km - 11h41

179km - 11h41

U komt in Sankt Margrethenberg



Vervolg uw weg: **Fürgglistrasse**

Aankomst: Sankt Margrethenberg, Fürgglistrasse

Controleer uw bandenspanning minstens één keer per maand en voor elke lange reis.