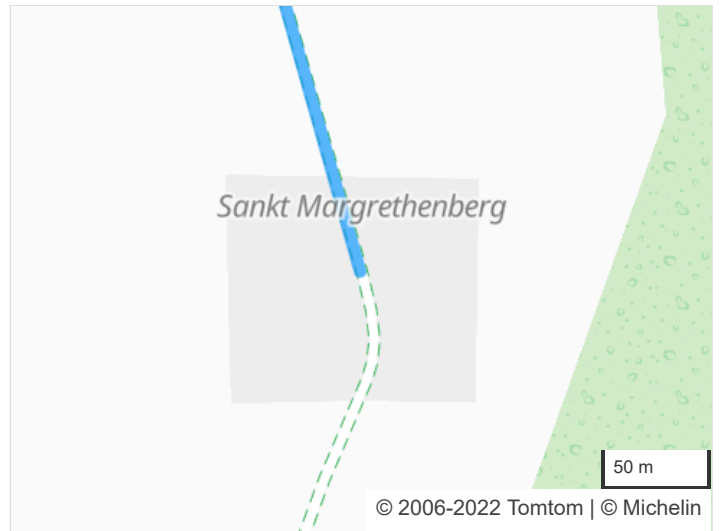
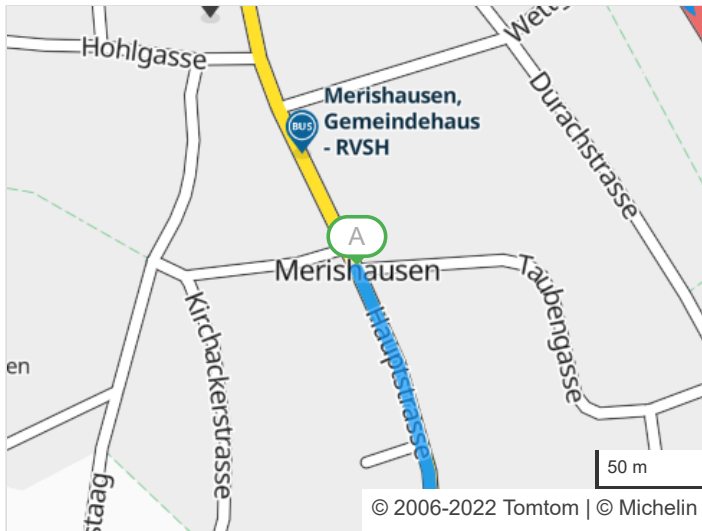
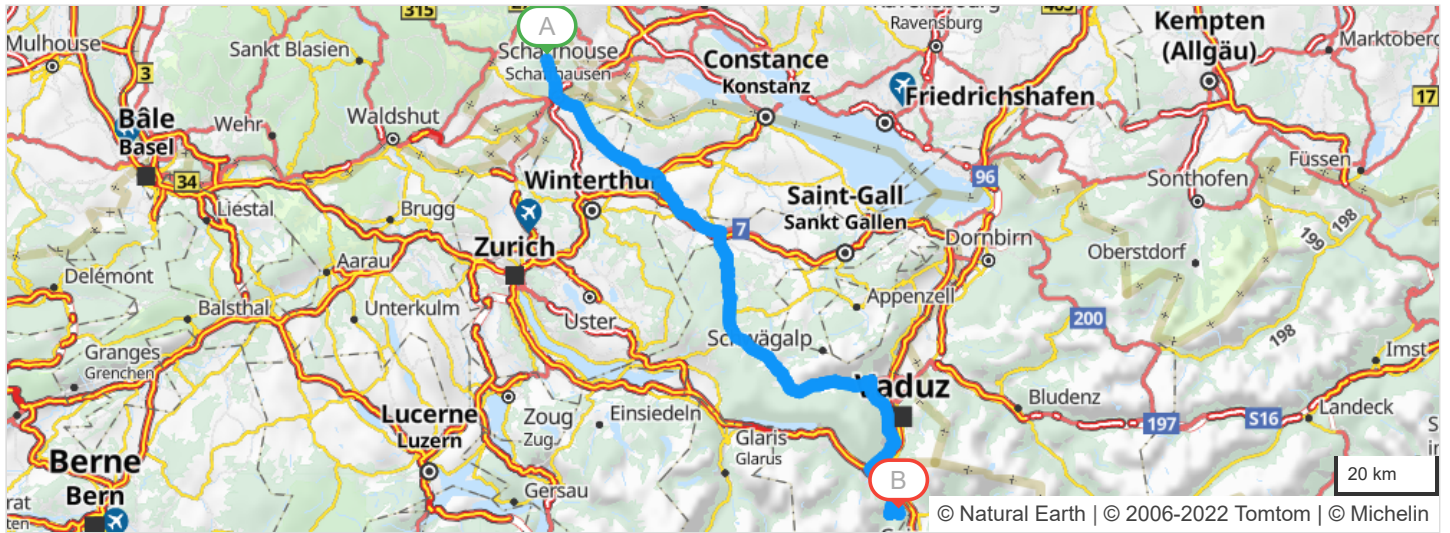


 3 routes mogelijk volgens de routeplanner : Merishausen > Sankt Margrethenberg

Tijd:	3 h 15 min Vertrek op 02/07/2022 om 7 h 51 min Aankomst op 02/07/2022 om 11 h 06 min
Afstand:	148 km
Geschatte kosten:	€ 25,87 (brandstof € 25,87)
CO2 voetafdruk	25.3 kg CO ₂



Vertrek: Merishausen, Hauptstrasse

Verlaat Merishausen

Vervolg uw weg: **Hauptstrasse**

Verlaat Merishausen

2.3km - 07h53

Blijf rechtdoor rijden

3.7km - 07h54

 Reeks gevaarlijke bochten op 1.2 km

5km - 07h56

Door Schaffhausen

7.6km - 08h00

 Neem bij de rotonde de 2de afslag: **Spitalstrasse**

7.7km - 08h00

 Sla rechtsaf : **Adlerstrasse**

7.9km - 08h01

 Sla rechtsaf

7.9km - 08h01

 En meteen daarna , sla rechtsaf : **15 / 4 / E54 / Bachstrasse**

8.5km - 08h02

 Sla linksaf : **13 / 14 / 15 / Grand Tour of Switzerland / Rheinuferstrasse**

8.7km - 08h02

 Rechts aanhouden : **13 / 14**

Verlaat Schaffhausen

8.8km - 08h02

13

Bij **Feuerthalen**, Vervolg uw weg: **13 / 14 / 15 / Grand Tour of Switzerland / Zürcherstrasse**

12.7km - 08h08

Door Neuparadies

12.9km - 08h08

 Sla rechtsaf : **14**

Verlaat Neuparadies

13.2km - 08h09


14

Vervolg uw weg: **14**

14.8km - 08h10

Door Schlatt (Thurgau)


15.1km - 08h11

 Gevaarlijke bocht naar rechts

15.2km - 08h11

 Sla linksaf

15.2km - 08h11

 En meteen daarna , sla rechtsaf : **14**

Verlaat Schlatt (Thurgau)

15.7km - 08h11

14

Doorrijden voor: **14**

19km - 08h15

Door Truttikon

19.2km - 08h15

 Reeks gevaarlijke bochten

19.4km - 08h15

 Sla linksaf : **14**

Verlaat Truttikon

19.7km - 08h16

14

Doorrijden voor: **14**

24.2km - 08h21

 Reeks gevaarlijke bochten op 0.2 km

32.8km - 08h30

 In de omgeving van **Frauenfeld**, Links aanhouden : **14**


33.4km - 08h31

Door Frauenfeld

34.4km - 08h33

 Neem bij de rotonde de 1ste afslag: **Rheinstrasse**

34.4km - 08h33

 Gevaarlijke bocht naar rechts

35.1km - 08h34

 Aan de rontonde, Postplatz, de 2de afslag: **Rathausplatz**


35.3km - 08h35

 Aan de rontonde, Am Holdertor, de 1ste afslag: **Sankt Gallerstrasse**

36.1km - 08h36


 Reeks gevaarlijke bochten op 0.6 km

36.8km - 08h37

 Links aanhouden : **Sankt Gallerstrasse**

Verlaat Frauenfeld

39.4km - 08h39

Vervolg uw weg: **Frauenfelderstrasse** 

39.4km - 08h39

Door Matzingen

40.8km - 08h41

 Sla rechtsaf : **Frauenfelderstrasse**

40.9km - 08h41


Vervolg uw weg: **Sankt Gallerstrasse**

Verlaat Matzingen

41.4km - 08h42

Vervolg uw weg: **Sankt Gallerstrasse** 

41.8km - 08h42

Vervolg uw weg: **Frauenfelderstrasse** 

42.5km - 08h43

 Gevaarlijke bocht naar rechts


43.5km - 08h44

Door Wängi

44km - 08h45

 Aan de rotonde, Frauenfelderstrasse, de 2de afslag: **7**

44.2km - 08h45

 Gevaarlijke bocht naar rechts

Verlaat Wängi

44.8km - 08h46

Vervolg uw weg: **7**

7

46.7km - 08h48

Door **Münchwilen Thurgau**

51.3km - 08h54

Door Wil SG

51.3km - 08h54

Vervolg uw weg: **7 / Zürcherstrasse**

52.1km - 08h55

 Neem bij de rotonde de 2de afslag: **7**

Verlaat Wil SG

52.8km - 08h57

Doorrijden voor: **7**

7

53.1km - 08h57

Door Wil SG

53.2km - 08h57

 Aan de rotonde, Sankt Gallerstrasse, de 1ste afslag: **Georg Rennerstrasse**

Verlaat Wil SG

54km - 08h58

Vervolg uw weg: **Georg Rennerstrasse**

54.3km - 08h59

 Links aanhouden : **Georg Rennerstrasse** richting:

WATTWIL
TOGGENBURG
RICKENBACH
SCHWARZENBACH

54.4km - 08h59

Sla linksaf richting:

<p style="text-align: center;">WILDHAUS WATTWIL TOGGENBURG</p>

54.4km - 08h59

 Neem bij de rotonde de 2de afslag: **16**

60.1km - 09h04

 Gevaarlijke bocht naar rechts

61.4km - 09h06

 Reeks gevaarlijke bochten op 1.2 km

64.3km - 09h09

Sla linksaf : **Engi**

64.3km - 09h09

 Deze weg wordt tijdelijk afgesloten. Gelieve de toegankelijkheid te controleren.


64.3km - 09h09

U rijdt nu 2 uur, denk aan een pauze.

64.6km - 09h09

 **Engi**

68.2km - 09h13

 Gevaarlijke bocht naar rechts

69.3km - 09h14

Vervolg uw weg: **Umfahrungsstrasse**

70.1km - 09h15

Vervolg uw weg: **Steinegg**

71km - 09h15

Sla linksaf : **Flooz**

73.6km - 09h18

Bij **Wattwil**, Sla linksaf : **16**

16

73.6km - 09h18

 Neem bij de rotonde de 2de afslag: **16**

73.7km - 09h18

 Deze weg wordt tijdelijk afgesloten. Gelieve de toegankelijkheid te controleren.

73.7km - 09h18

U rijdt nu 2 uur, denk aan een pauze.

76.7km - 09h21

 Neem bij de rotonde de 2de afslag: **16**

77.1km - 09h22


Door Ebnat-Kappel

80km - 09h24

 Sla linksaf : **16**

Verlaat Ebnat-Kappel

81.2km - 09h25

Doorrijden voor: **16** 

16

85.7km - 09h30

Door **Nesslau**

86.2km - 09h31

 Reeks gevaarlijke bochten op 2.5 km

90.2km - 09h36

 Reeks gevaarlijke bochten op 1.7 km

91.3km - 09h38

 Gevaarlijke daling op 0.2 km

97.9km - 09h45

 Reeks gevaarlijke bochten op 0.3 km

101km - 09h50

 Reeks gevaarlijke bochten

102km - 09h51

U rijdt nu 2 uur, denk aan een pauze.

103km - 09h52

 Reeks gevaarlijke bochten op 2.5 km

104km - 09h53

U rijdt langs **Vaduz**

105km - 09h55

 Gevaarlijke daling op 0.7 km

108km - 09h57

 Reeks gevaarlijke bochten op 3.5 km

108km - 09h58

 Gevaarlijke daling op 0.2 km

110km - 10h00

Door Gams

110km - 10h00

 Sla rechtsaf : **16**

Verlaat Gams

111km - 10h02

16

Doorrijden voor: **16**

112km - 10h04

 Reeks gevaarlijke bochten op 0.8 km

115km - 10h08

 Reeks gevaarlijke bochten op 0.8 km

115km - 10h08

Door Buchs

115km - 10h08

Vervolg uw weg: **13 / 16 / Grand Tour of Switzerland / Sankt Gallerstrasse**

116km - 10h09

Vervolg uw weg: **13**

117km - 10h12

 Gevaarlijke bocht naar rechts

Verlaat Buchs

118km - 10h14

13

Bij **Rans**, Vervolg uw weg: **13 / Churerstrasse** 

121km - 10h17

 Reeks gevaarlijke bochten op 0.5 km


124km - 10h21

Door Fontnas

125km - 10h22

 Sla linksaf : **13**

125km - 10h22

 Gevaarlijke bocht naar rechts

Verlaat Fontnas

126km - 10h24

13

Vervolg uw weg: **13** 

127km - 10h25

 Reeks gevaarlijke bochten op 1.2 km

129km - 10h28

 Gevaarlijke daling op 0.2 km

131km - 10h30

Door Sargans

131km - 10h31

 Reeks gevaarlijke bochten op 0.6 km

132km - 10h32

 Sla linksaf : **Bahnhofstrasse**

132km - 10h32

Vervolg uw weg: **Ragazerstrasse**

Verlaat Sargans

133km - 10h33

13

Vervolg uw weg: **13 / Numero 3** 

138km - 10h38

 Gevaarlijke bocht naar rechts

138km - 10h38

 Neem bij de rotonde de 1ste afslag: **13 / Numero 3 / Sarganserstrasse**

138km - 10h38

Door Bad Ragaz

139km - 10h40

 Reeks gevaarlijke bochten op 2.5 km

139km - 10h40

 Sla rechtsaf : **Bartholoméplatz**

139km - 10h40

Vervolg uw weg: **Am Platz**

139km - 10h40

Vervolg uw weg: **Kronenplatz**

139km - 10h40

Vervolg uw weg: **Bernhard-Simon-Strasse**

139km - 10h41

Vervolg uw weg: **Pfäferserstrasse**

Verlaat Bad Ragaz

140km - 10h41

Vervolg uw weg: **Pfäferserstrasse**

140km - 10h41

Vervolg uw weg: **Pfäferserstrasse**

141km - 10h43

Vervolg uw weg: **Wartensteinstrasse**

141km - 10h43

 In de omgeving van **Pfäfers**, Links aanhouden : **Wartensteinstrasse**

142km - 10h44

Door Pfäfers

143km - 10h46

 Sla linksaf : **Hintergasse**

143km - 10h46

 Sla linksaf : **Vättnerstrasse**

143km - 10h46

 Snelheid beperkt tot 40 km/h

Verlaat Pfäfers

143km - 10h47

Vervolg uw weg: **Vättnerstrasse** 

144km - 10h47

Vervolg uw weg: **Grosswiesstrasse** 

144km - 10h48

Vervolg uw weg: **Vättnerstrasse** 


144km - 10h48

 Reeks gevaarlijke bochten op 1.1 km

145km - 10h49

Sla linksaf : **Sankt Margrethenbergstrasse**

147km - 10h52

 Snelheid beperkt tot 40 km/h op 0.2 km

147km - 10h52

Vervolg uw weg: **Furggelsstrasse**

147km - 10h53

Vervolg uw weg: **Fürgglistrasse**

148km - 11h06

U komt in Sankt Margrethenberg

148km - 11h06

 Vervolg uw weg: **Fürgglistrasse****Aankomst: Sankt Margrethenberg, Fürgglistrasse**

Controleer uw bandenspanning minstens één keer per maand en voor elke lange reis.