

**3 routes mogelijk volgens de routeplanner : Merishausen > Haldenstein**

<b>Tijd:</b>	<b>3 h 11 min</b> Vertrek op 02/07/2022 om 7 h 51 min Aankomst op 02/07/2022 om 11 h 02 min
<b>Afstand:</b>	156 km
<b>Geschatte kosten:</b>	€ 27,15 (brandstof € 27,15)
<b>CO2 voetafdruk</b>	26.55 kg CO <sub>2</sub>

**Vertrek: Merishausen, Hauptstrasse****Verlaat Merishausen**Vervolg uw weg: **Hauptstrasse**

Verlaat Merishausen

2.3km - 07h53

Blijf rechtdoor rijden

3.7km - 07h54

Reeks gevaarlijke bochten op 1.2 km

5km - 07h56

**Door Schaffhausen**

7.6km - 08h00

 Neem bij de rotonde de 2de afslag: **Spitalstrasse**

7.7km - 08h00

 Sla rechtsaf : **Adlerstrasse**

7.9km - 08h01

Sla rechtsaf

7.9km - 08h01

 En meteen daarna , sla rechtsaf : **15 / 4 / E54 / Bachstrasse**

8.5km - 08h02

 Sla linksaf : **13 / 14 / 15 / Grand Tour of Switzerland / Rheinuferstrasse**

8.7km - 08h02

 Rechts aanhouden : **13 / 14**

Verlaat Schaffhausen

8.8km - 08h02

Bij **Feuerthalen**, Vervolg uw weg: **13 / 14 / 15 / Grand Tour of Switzerland / Zürcherstrasse**

13

12.7km - 08h08

**Door Neuparadies**

12.9km - 08h08

 Sla rechtsaf : **14**

Verlaat Neuparadies

13.2km - 08h09

Vervolg uw weg: **14**

14

14.8km - 08h10

**Door Schlatt (Thurgau)**

15.1km - 08h11

Gevaarlijke bocht naar rechts

15.2km - 08h11

Sla linksaf

15.2km - 08h11

 En meteen daarna , sla rechtsaf : **14**

Verlaat Schlatt (Thurgau)

15.7km - 08h11

14

Doorrijden voor: **14**

19km - 08h15

19.2km - 08h15

19.4km - 08h15

**Door Truttikon**

Reeks gevaarlijke bochten

Sla linksaf : **14**

Verlaat Truttikon

19.7km - 08h16

14

Doorrijden voor: **14**

24.2km - 08h21

32.8km - 08h30



Reeks gevaarlijke bochten op 0.2 km

In de omgeving van **Frauenfeld**, Links aanhouden : **14**

33.4km - 08h31

34.4km - 08h33

34.4km - 08h33

35.1km - 08h34

35.3km - 08h35

36.1km - 08h36

36.8km - 08h37

**Door Frauenfeld**Neem bij de rotonde de 1ste afslag: **Rheinstrasse**

Gevaarlijke bocht naar rechts

Aan de rontonde, Postplatz, de 2de afslag: **Rathausplatz**Aan de rontonde, Am Holdertor, de 1ste afslag: **Sankt Gallerstrasse**

Reeks gevaarlijke bochten op 0.6 km

Links aanhouden : **Sankt Gallerstrasse**

Verlaat Frauenfeld

39.4km - 08h39

Vervolg uw weg: **Frauenfelderstrasse**

39.4km - 08h39

40.8km - 08h41

40.9km - 08h41

**Door Matzingen**Sla rechtsaf : **Frauenfelderstrasse**Vervolg uw weg: **Sankt Gallerstrasse**

Verlaat Matzingen

41.4km - 08h42

Vervolg uw weg: **Sankt Gallerstrasse**

41.8km - 08h42

42.5km - 08h43

Vervolg uw weg: **Frauenfelderstrasse** 

Gevaarlijke bocht naar rechts

43.5km - 08h44

44km - 08h45

44.2km - 08h45

**Door Wängi**Aan de rontonde, Frauenfelderstrasse, de 2de afslag: **7**

Gevaarlijke bocht naar rechts

Verlaat Wängi

44.8km - 08h46

7

Vervolg uw weg: **7**

46.7km - 08h48

Door **Münchwilen Thurgau**

51.3km - 08h54

51.3km - 08h54

52.1km - 08h55

**Door Wil SG**Vervolg uw weg: **7 / Zürcherstrasse** Neem bij de rotonde de 2de afslag: **7**

Verlaat Wil SG

52.8km - 08h57

7

Doorrijden voor: **7**

53.1km - 08h57

53.2km - 08h57

**Door Wil SG** Aan de rontonde, Sankt Gallerstrasse, de 1ste afslag: **Georg Rennerstrasse**

Verlaat Wil SG

54km - 08h58

54.3km - 08h59

Vervolg uw weg: **Georg Rennerstrasse** Links aanhouden : **Georg Rennerstrasse** richting:

**WATTWIL**  
**TOGGENBURG**  
**RICKENBACH**  
**SCHWARZENBACH**

54.4km - 08h59

Sla linksaf richting:

**WILDHAUS**  
**WATTWIL**  
**TOGGENBURG**

54.4km - 08h59

 Neem bij de rotonde de 2de afslag: **16**

60.1km - 09h04

 Gevaarlijke bocht naar rechts

61.4km - 09h06

 Reeks gevaarlijke bochten op 1.2 km

64.3km - 09h09

Sla linksaf : **Engi**

64.3km - 09h09

 Deze weg wordt tijdelijk afgesloten. Gelieve de toegankelijkheid te controleren.


64.3km - 09h09

U rijdt nu 2 uur, denk aan een pauze.

64.6km - 09h09

 **Engi**

68.2km - 09h13

 Gevaarlijke bocht naar rechts

69.3km - 09h14

Vervolg uw weg: **Umfahrungsstrasse**

70.1km - 09h15

Vervolg uw weg: **Steinegg**

71km - 09h15

Sla linksaf : **Flooz**

73.6km - 09h18

Bij **Wattwil**, Sla linksaf : **16**

16

73.6km - 09h18

 Neem bij de rotonde de 2de afslag: **16**

73.7km - 09h18

 Deze weg wordt tijdelijk afgesloten. Gelieve de toegankelijkheid te controleren.

73.7km - 09h18

U rijdt nu 2 uur, denk aan een pauze.

76.7km - 09h21

 Neem bij de rotonde de 2de afslag: **16**

77.1km - 09h22


**Door Ebnat-Kappel**

80km - 09h24

 Sla linksaf : **16**

Verlaat Ebnat-Kappel

81.2km - 09h25

Doorrijden voor: **16** 

16

85.7km - 09h30

Door **Nesslau**

86.2km - 09h31

 Reeks gevaarlijke bochten op 2.5 km

90.2km - 09h36

 Reeks gevaarlijke bochten op 1.7 km

91.3km - 09h38

 Gevaarlijke daling op 0.2 km

97.9km - 09h45

 Reeks gevaarlijke bochten op 0.3 km

101km - 09h50

 Reeks gevaarlijke bochten

102km - 09h51

U rijdt nu 2 uur, denk aan een pauze.

103km - 09h52

 Reeks gevaarlijke bochten op 2.5 km

105km - 09h55

 Gevaarlijke daling op 0.7 km

108km - 09h57

 Reeks gevaarlijke bochten op 3.5 km

108km - 09h58

 Gevaarlijke daling op 0.2 km

110km - 10h00

**Door Gams**

110km - 10h00

 Sla rechtsaf : **16**

Verlaat Gams

111km - 10h02

Doorrijden voor: **16**

16

112km - 10h04

 Reeks gevaarlijke bochten op 0.8 km

115km - 10h08

 Reeks gevaarlijke bochten op 0.8 km

115km - 10h08

**Door Buchs**


115km - 10h08

Vervolg uw weg: **13 / 16 / Grand Tour of Switzerland / Sankt Gallerstrasse**

116km - 10h09

Vervolg uw weg: **13**

117km - 10h12

 Gevaarlijke bocht naar rechts

Verlaat Buchs

118km - 10h14

Bij **Rans**, Vervolg uw weg: **13 / Churerstrasse** 

13

121km - 10h17

 Reeks gevaarlijke bochten op 0.5 km

124km - 10h21

**Door Fontnas**

125km - 10h22

 Sla linksaf : **13**

125km - 10h22

 Gevaarlijke bocht naar rechts

Verlaat Fontnas

126km - 10h24

13

Vervolg uw weg: **13** 

127km - 10h25

Bij **Trübbach**, Neem bij de rotonde de 3de afslag : **Staatsstrasse**

127km - 10h26

 Links aanhouden : **Staatsstrasse** richting:

BALZERS

128km - 10h26

Vervolg uw weg: **Gagoz** 

128km - 10h26

**Entry into Liechtenstein**

128km - 10h27

Neem bij de rotonde de 2de afslag: **Gagoz**

129km - 10h27

**Door Balzers**

129km - 10h28

 Reeks gevaarlijke bochten op 0.6 km

130km - 10h29

 Sla rechtsaf : **Grand Tour of Switzerland**

Verlaat Balzers

131km - 10h31

Vervolg uw weg: **Grand Tour of Switzerland / Neue Churerstrasse** 

132km - 10h32

**Entry into Swiss**

132km - 10h32

 Reeks gevaarlijke bochten op 1.3 km

134km - 10h35

 Reeks gevaarlijke bochten

136km - 10h37

 Reeks gevaarlijke bochten op 2.5 km


136km - 10h37

 Gevaarlijke daling op 0.4 km

137km - 10h39

**Door Maienfeld**

138km - 10h39

 Snelheid beperkt tot 30 km/h op 0.6 km

138km - 10h40

Vervolg uw weg: **Grabenstrasse**


138km - 10h40

Vervolg uw weg: **Stutz**

138km - 10h40

Vervolg uw weg: **Aeuli**

138km - 10h41

 Sla linksaf : **Landstrasse**

Verlaat Maienfeld

139km - 10h41

Vervolg uw weg: **Landstrasse**

143km - 10h45

**Door Karlihof**

143km - 10h45

 Reeks gevaarlijke bochten

143km - 10h45

 Sla linksaf : **13 / Numero 3**

145km - 10h48

Door **Igis**

146km - 10h49

 Reeks gevaarlijke bochten op 0.2 km

149km - 10h53

 Reeks gevaarlijke bochten

152km - 10h57

 Neem bij de rotonde de 1ste afslag: **13 / Numero 3**

Verlaat Karlihof

154km - 10h58

**Door Chur**

155km - 10h59

 Reeks gevaarlijke bochten op 0.7 km

155km - 11h00

 Neem bij de rotonde de 2de afslag: **Haldensteinstrasse** richting:

SAN BERNARDINO  
REICHENAU  
CHUR-SÜD

Verlaat Chur

155km - 11h00

Vervolg uw weg: **Haldensteinstrasse**

155km - 11h00

Vervolg uw weg: **Haldensteinstrasse** richting:

HALDENSTEIN


155km - 11h01

Vervolg uw weg: **Bahnhofstrasse**

156km - 11h01

**U komt in Haldenstein**

156km - 11h01

 Snelheid beperkt tot 30 km/h op 0.4 km

156km - 11h01

 Sla rechtsaf : **Calandagass****Aankomst: Haldenstein, Dorfplatz**

Controleer uw bandenspanning minstens één keer per maand en voor elke lange reis.