

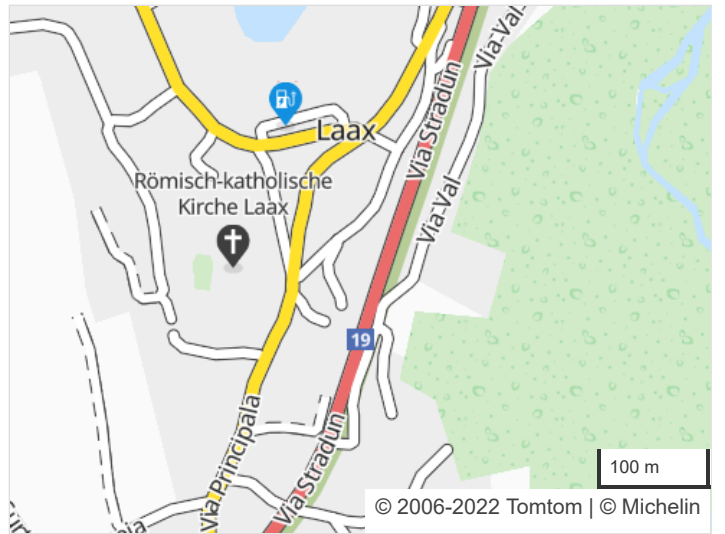
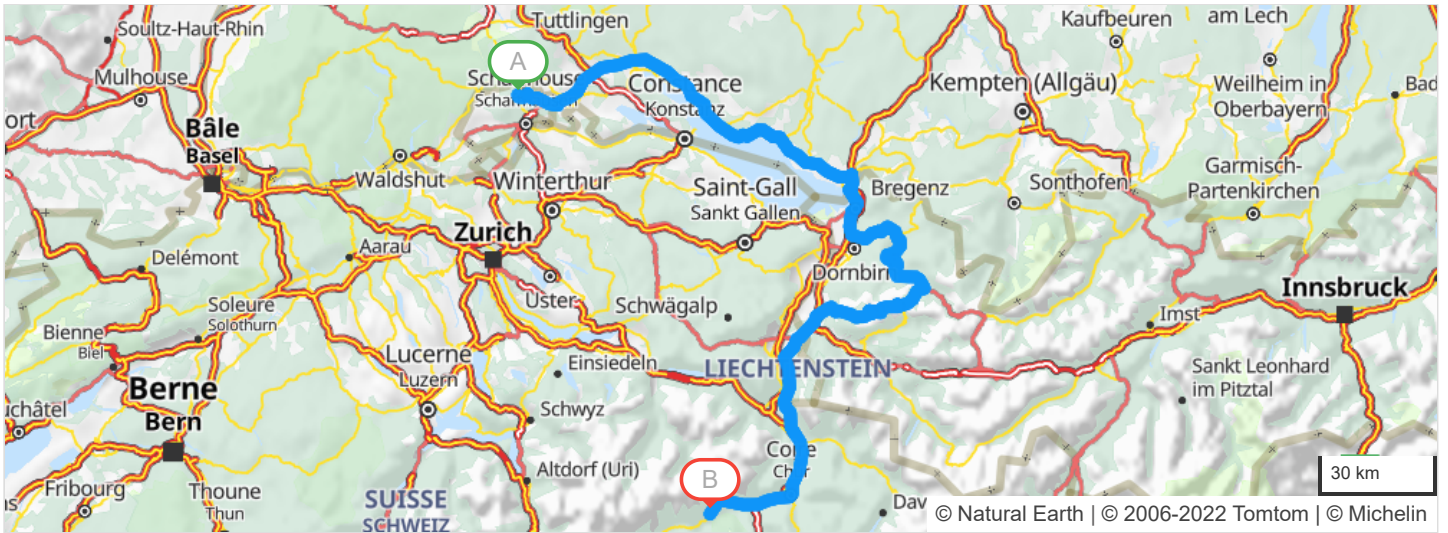
 3 routes mogelijk volgens de routeplanner : Merishausen > Laax

Tijd: 5 h 02 min (1 h snelweg)
 Vertrek op 02/07/2022 om 7 h 51 min
 Aankomst op 02/07/2022 om 12 h 53 min

Afstand: 284 km (88 km snelweg)

Geschatte kosten: € 50,35 (brandstof € 50,35)

CO2 voetafdruk 49.24 kg CO₂



Vertrek: Merishausen, Hauptstrasse

Verlaat Merishausen

Vervolg uw weg: **Hauptstrasse**

0.6km - 07h51

 Sla linksaf : **Langwis**

Verlaat Merishausen

2.3km - 07h54

Neem Ömiligarten

3.4km - 07h55

 Rechts aanhouden : **Ömiligarten**

5.2km - 07h57

5.3km - 07h58

5.4km - 07h58

5.6km - 07h58

5.8km - 07h59

Door Büttenhardt Sla rechtsaf : **Oberdorf** Sla rechtsaf : **Dorfstrasse** Sla linksaf : **Wilerstrasse** Gevaarlijke daling op 0.3 km

Verlaat Büttenhardt

6.3km - 07h59

Sla linksaf : **Freudentalstrasse**

6.8km - 08h00

6.8km - 08h00

6.9km - 08h00

7km - 08h00

7.2km - 08h00

7.2km - 08h00

Door Lohn (Schaffhausen) Sla rechtsaf : **Dettenwiesweg**Vervolg uw weg: **Rietackerstrasse**Vervolg uw weg: **Blattenacker** Sla rechtsaf : **Isenbühlweg** Sla linksaf : **Blattenweg**

Verlaat Lohn (Schaffhausen)

7.3km - 08h01

7.3km - 08h01

7.4km - 08h01

Door Lohn (Schaffhausen)Vervolg uw weg: **Blattenweg** Sla rechtsaf : **Thayngerstrasse**

Verlaat Lohn (Schaffhausen)

8.1km - 08h01

9.3km - 08h03

Neem **Lohnemerstrasse** In de omgeving van **Thayngen**, Links aanhouden : **Lohnemerstrasse**

9.4km - 08h03

Vervolg uw weg: **Schaffhauserstrasse**

9.4km - 08h03

9.8km - 08h04

10km - 08h04

10.2km - 08h05

10.3km - 08h05

10.4km - 08h05

10.6km - 08h05

Door Thayngen Sla rechtsaf : **Schaffhauserstrasse** Sla linksaf : **Kesslerlochstrasse**Vervolg uw weg: **Bahnhofstrasse**Doorrijden voor: **Bahnhofstrasse** Sla rechtsaf : **Erlengasse** Aan de rotonde, Erlengasse, de 2de afslag: **Stockwiesenstrasse**

Verlaat Thayngen

10.7km - 08h06


Vervolg uw weg: **Stockwiesenstrasse**

11.5km - 08h06

11.5km - 08h06

11.6km - 08h07

11.7km - 08h07

Bij **Zoll**, vervolg uw weg Sla rechtsaf : **Bietingerstrasse** Sla linksaf : **15 / E41 / E54** Snelheid beperkt tot 20 km/h op 0.2 km

11.9km - 08h07


Vervolg uw weg: **B34 / E41 / E54**

B34

E41

11.9km - 08h07

12km - 08h07

Entry into Germany Snelheid beperkt tot 50 km/h

13.8km - 08h09

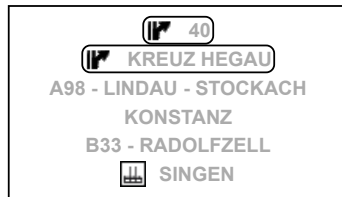


A81

E41

19.6km - 08h13

25.4km - 08h16

Neem bij de rotonde de 2de afslag: **A81 / E41 / E54****Hohentwiel-Tunnel**Neem **afslag** naar:

25.6km - 08h16



A98

E54

Sla linksaf : **A98 / E54** richting:

38.9km - 08h23

B31n

50.1km - 08h30

52.6km - 08h31

53.9km - 08h32

69.9km - 08h44

70km - 08h44

70.4km - 08h45

70.5km - 08h46

70.6km - 08h46

76.6km - 08h51

76.7km - 08h51

Vervolg uw weg: **B31n** U rijdt langs **Constance**

Gevaarlijke bocht naar rechts

Door **Überlingen**

Snelheid beperkt tot 30 km/h op 0.6 km



B31 / B31n / E54 / Hauptstraße / Oberschwäbische Barockstraße (Hagnau am Bodensee) Fixed speed camera (30 km/h)



B31 / B31n / E54 / Hauptstraße / Oberschwäbische Barockstraße (Hagnau am Bodensee) Fixed speed camera (30 km/h)



Snelheid beperkt tot 30 km/h



Snelheid beperkt tot 50 km/h



Gevaarlijke bocht naar rechts



B31 / B31n / E54 (Friedrichshafen) Red light and speed camera (70 km/h)

76.8km - 08h51



B31

81.8km - 08h55

81.8km - 08h55

Vervolg uw weg: **B31**

Deze weg wordt tijdelijk afgesloten. Gelieve de toegankelijkheid te controleren.

U rijdt nu 2 uur, denk aan een pauze.

83.5km - 08h57

 B31 (Friedrichshafen) Fixed speed camera (60 km/h)

90.8km - 09h03

 B31 / E54 (Mariabrunn) Fixed speed camera (80 km/h)

108km - 09h15



A96

E43

In de omgeving van **Lindau (Bodensee)**, Sla linksaf : **A96 / E43** richting:

A96 - BREGENZ - LINDAU

109km - 09h16

 Gevaarlijke daling op 0.5 km

111km - 09h17

 Neem **afslag** naar:

 2
 LINDAU
 LINDAU
 NONNENHORN
 WASSERBURG(BODENSEE)
 BODOLZ

112km - 09h18

Door Lindau (Bodensee)


112km - 09h18

 Neem bij de rotonde de 3de afslag: **B12**

112km - 09h18

 Links aanhouden : **B12 / Oberschwäbische Barockstraße**

112km - 09h18

 Gevaarlijke bocht naar rechts

113km - 09h21


Vervolg uw weg: **B190**

Verlaat Lindau (Bodensee)

113km - 09h21

Entry into Austria

114km - 09h22

 Snelheid beperkt tot 50 km/h op 0.2 km

114km - 09h22

Door Lochau

114km - 09h22

 Aan de rotonde, Lindauer Straße, de 2de afslag: **B190 / Vorarlberger-Bundesstraße**

117km - 09h25

 Snelheid beperkt tot 60 km/h

Verlaat Lochau

117km - 09h25

Door Bregenz


117km - 09h25


Vervolg uw weg: **B190 / Bregenzer Straße / Oberschwäbische Barockstraße / Vorarlberger-Bundesstraße**

117km - 09h26

 Reeks gevaarlijke bochten op 0.7 km

118km - 09h27

 Links aanhouden : **B190** richting:

DORNBIRN
 LAUTERACH
 BREGENZERWALD
 KRANKENHAUS - 
 SEEGALERIE

120km - 09h30

 Snelheid beperkt tot 60 km/h


Verlaat Bregenz

120km - 09h30

123km - 09h34

123km - 09h34

123km - 09h34


Door Lauterach Aan de rotonde, Bundesstraße, de 2de afslag: **B190** Gevaarlijke bocht naar rechts Snelheid beperkt tot 60 km/h

Verlaat Lauterach


123km - 09h34

B190

125km - 09h35

 Snelheid beperkt tot 60 km/h op 0.2 km

125km - 09h35

 In de omgeving van **Dornbirn**, Links aanhouden : **B190**


125km - 09h35

B200

125km - 09h36

 Snelheid beperkt tot 60 km/h


127km - 09h36

 Snelheid beperkt tot 60 km/h op 0.7 km


127km - 09h37

 **Achrain**

131km - 09h40

 B200 / Bregenzerwald-Bundesstraße (Achrain) Fixed speed camera (60 km/h)

131km - 09h40

 Snelheid beperkt tot 60 km/h op 1.1 km


131km - 09h40

 Reeks gevaarlijke bochten op 0.5 km

132km - 09h41

 Snelheid beperkt tot 50 km/h

132km - 09h41

 Snelheid beperkt tot 50 km/h op 0.7 km

133km - 09h42

 B200 (Dornbirn) Fixed speed camera (60 km/h)

133km - 09h42

Door Alberschwende


133km - 09h43

 Reeks gevaarlijke bochten op 0.4 km

133km - 09h43

 Sla rechtsaf : **B200**

135km - 09h46


 Snelheid beperkt tot 50 km/h op 0.2 km

Verlaat Alberschwende


136km - 09h46

B200Doorrijden voor: **B200** 

136km - 09h46

 Snelheid beperkt tot 60 km/h op 0.4 km


137km - 09h47

 Snelheid beperkt tot 60 km/h op 1.4 km


137km - 09h48

 Reeks gevaarlijke bochten op 2 km

138km - 09h49

 Snelheid beperkt tot 50 km/h op 0.3 km

139km - 09h49

 Snelheid beperkt tot 60 km/h op 0.2 km


140km - 09h51

 Reeks gevaarlijke bochten op 1.1 km

140km - 09h51

U rijdt nu 2 uur, denk aan een pauze.

141km - 09h51

 Snelheid beperkt tot 50 km/h op 0.3 km


141km - 09h52

 Snelheid beperkt tot 40 km/h


142km - 09h53

 Snelheid beperkt tot 50 km/h

144km - 09h55

















 B200 / Bregenzerwald-Bundesstraße / Hof / Käsestraße Bregenzerwald (Andelsbuch) Fixed speed camera (50 km/h)

144km - 09h55

 Snelheid beperkt tot 50 km/h op 0.2 km

145km - 09h56

 Reeks gevaarlijke bochten op 1.5 km

146km - 09h57	 Snelheid beperkt tot 50 km/h
146km - 09h57	 Snelheid beperkt tot 60 km/h op 1 km
147km - 09h59	 Gevaarlijke daling op 0.2 km
148km - 10h00	 Snelheid beperkt tot 50 km/h op 0.2 km
148km - 10h00	 Gevaarlijke bocht naar rechts
152km - 10h03	 Snelheid beperkt tot 60 km/h op 2 km
153km - 10h05	 Gevaarlijke bocht naar rechts
154km - 10h05	 Snelheid beperkt tot 40 km/h
154km - 10h06	 Snelheid beperkt tot 60 km/h
155km - 10h06	 Snelheid beperkt tot 60 km/h op 0.3 km
156km - 10h07	 Snelheid beperkt tot 60 km/h op 1.1 km
156km - 10h08	 B200 Fixed speed camera (60 km/h)
162km - 10h12	 Schnepfauer Tunnel
163km - 10h13	 Reeks gevaarlijke bochten op 2 km
164km - 10h14	 Snelheid beperkt tot 40 km/h op 0.6 km
165km - 10h15	 Snelheid beperkt tot 50 km/h

165km - 10h15

B193Sla rechtsaf : **B193**

166km - 10h18	 Reeks gevaarlijke bochten op 3.5 km
171km - 10h23	 Reeks gevaarlijke bochten op 5.5 km
172km - 10h24	 Snelheid beperkt tot 50 km/h op 1.8 km


174km - 10h26

Door Damùls

174km - 10h27

 Sla rechtsaf : **Damùls**

175km - 10h28

 Snelheid beperkt tot 50 km/h op 0.5 km

Verlaat Damùls








175km - 10h28

Vervolg uw weg: **Damùls**

175km - 10h28	 Snelheid beperkt tot 40 km/h
176km - 10h29	 Snelheid beperkt tot 40 km/h
176km - 10h29	 Snelheid beperkt tot 50 km/h op 0.6 km
177km - 10h32	 Snelheid beperkt tot 50 km/h op 2 km
179km - 10h34	 Reeks gevaarlijke bochten op 3 km
181km - 10h36	 Deze weg wordt tijdelijk afgesloten. Gelieve de toegankelijkheid te controleren.

181km - 10h36


Vervolg uw weg: **Latenser Straße**

182km - 10h37	 Gevaarlijke daling op 0.9 km
183km - 10h38	 Reeks gevaarlijke bochten op 5.5 km
183km - 10h38	 Gevaarlijke daling op 0.3 km
184km - 10h39	 Gevaarlijke daling op 1.1 km
185km - 10h40	 Gevaarlijke daling op 2 km
186km - 10h41	 Links aanhouden : Latenser Straße
188km - 10h42	 Gevaarlijke daling op 0.3 km

188km - 10h43

Vervolg uw weg: **Bad Laterns** 🌿


188km - 10h43

 Snelheid beperkt tot 40 km/h op 0.3 km


189km - 10h43

Vervolg uw weg: **Laternser Straße** 🌿

189km - 10h43

 Snelheid beperkt tot 60 km/h op 2.5 km

189km - 10h43

 Reeks gevaarlijke bochten

190km - 10h45

Vervolg uw weg: **Gerstenböden** 🌿


190km - 10h45

 Gevaarlijke daling op 0.5 km

191km - 10h46

 Gevaarlijke daling op 0.5 km

192km - 10h46

 Snelheid beperkt tot 50 km/h op 0.5 km

192km - 10h46

Vervolg uw weg: **Laternser Straße** 🌿

192km - 10h47

 Gevaarlijke daling op 0.2 km

193km - 10h49

 Snelheid beperkt tot 50 km/h op 0.2 km


193km - 10h49

 Reeks gevaarlijke bochten op 1.5 km


194km - 10h50

 Snelheid beperkt tot 50 km/h

195km - 10h50

 Snelheid beperkt tot 50 km/h op 0.4 km

195km - 10h51

 Snelheid beperkt tot 50 km/h op 0.3 km

196km - 10h54

 Reeks gevaarlijke bochten op 1.5 km

197km - 10h54

 Snelheid beperkt tot 60 km/h op 3 km

197km - 10h54

Vervolg uw weg: **Rohnen** 🌿

197km - 10h54

Vervolg uw weg: **Laternser Straße** 🌿

198km - 10h55

 **Blanken-und Schwarze-Rüfetunnel**

199km - 10h57

 Gevaarlijke bocht naar links

199km - 10h57

 Snelheid beperkt tot 40 km/h

201km - 11h00

Bij **Batschuns**, vervolg uw weg

201km - 11h00

Vervolg uw weg: **Laternser Straße**

201km - 11h00

 Rechts aanhouden : **Laternser Straße**

202km - 11h00

Door Muntlix

202km - 11h01

Vervolg uw weg: **Alemannenstraße**

Verlaat Muntlix

202km - 11h01

Door Rankweil

202km - 11h01

Vervolg uw weg: **Alemannenstraße**

202km - 11h02

 Links aanhouden : **Alemannenstraße**

203km - 11h03

 Links aanhouden : **Alemannenstraße**

203km - 11h03

Vervolg uw weg: **Ringstraße**

204km - 11h04

 Sla rechtsaf : **Sigmund-Nachbauer-Straße**

204km - 11h05

 Links aanhouden : **Sigmund-Nachbauer-Straße**

204km - 11h05

Vervolg uw weg: **Churer Straße**

Verlaat Rankweil

205km - 11h07

Door Feldkirch

205km - 11h07

Vervolg uw weg: **Klosterstraße**

205km - 11h07

 Klosterstraße (Feldkirch) Fixed speed camera (50 km/h)

206km - 11h08

 Sla linksaf : **Reichsstraße**

206km - 11h08

 Snelheid beperkt tot 30 km/h op 0.4 km

206km - 11h09

 Sla rechtsaf : **Kaiserstraße**

206km - 11h09

 Sla linksaf : **B190 / Vorarlberger-Bundesstraße**

209km - 11h14

 Sla rechtsaf

209km - 11h14

 En meteen daarna , sla linksaf : **B191 / Liechtensteiner-Bundesstraße**

209km - 11h14

 Reeks gevaarlijke bochten op 0.3 km

209km - 11h14

 B191 / Hirschgraben / Liechtensteiner-Bundesstraße (Feldkirch) Red light and speed camera (50 km/h)

212km - 11h20

 Snelheid beperkt tot 20 km/h op 0.2 km

Verlaat Feldkirch

212km - 11h20

Entry into Liechtenstein

215km - 11h23

U rijdt langs **Eschen**


219km - 11h28

 Gevaarlijke bocht naar links

219km - 11h29

Door Schaan

220km - 11h31

 Sla rechtsaf : **Grand Tour of Switzerland / Poststrasse**

220km - 11h31

 Gevaarlijke bocht naar rechts

221km - 11h32

 Rechts aanhouden : **Grand Tour of Switzerland**

Verlaat Schaan

222km - 11h33

Bij **Vaduz**, Vervolg uw weg: **Grand Tour of Switzerland / Landstrasse**

231km - 11h48

Door Balzers

232km - 11h49

 Sla linksaf : **Grand Tour of Switzerland**

232km - 11h49

 Reeks gevaarlijke bochten op 0.5 km

233km - 11h51

U rijdt nu 2 uur, denk aan een pauze.

Verlaat Balzers

233km - 11h51

Vervolg uw weg: **Grand Tour of Switzerland / Neue Churerstrasse** 

234km - 11h52

Entry into Swiss

234km - 11h52

 Reeks gevaarlijke bochten op 1.3 km

236km - 11h55

 Reeks gevaarlijke bochten

238km - 11h57

 Reeks gevaarlijke bochten op 2.5 km


238km - 11h57

 Gevaarlijke daling op 0.4 km

239km - 11h59

Door Maienfeld

240km - 11h59

 Snelheid beperkt tot 30 km/h op 0.6 km

240km - 12h00

Vervolg uw weg: **Grabenstrasse**

240km - 12h00

Vervolg uw weg: **Stutz**

240km - 12h01

Vervolg uw weg: **Aeuli**

240km - 12h01

 Sla linksaf : **Landstrasse**

Verlaat Maienfeld

241km - 12h02

Vervolg uw weg: **Landstrasse**

245km - 12h05

Door Karlihof

245km - 12h05

 Reeks gevaarlijke bochten

245km - 12h05

 Sla linksaf : **13 / Numero 3**

247km - 12h08

Door **Igis**

248km - 12h09

 Reeks gevaarlijke bochten op 0.2 km

251km - 12h13

 Reeks gevaarlijke bochten

254km - 12h17


 Neem bij de rotonde de 1ste afslag: **13 / Numero 3**

Verlaat Karlihof

256km - 12h18

Door Chur

257km - 12h19

 Gevaarlijke bocht naar links

260km - 12h25

 Reeks gevaarlijke bochten op 0.4 km

260km - 12h25

 Neem bij de rotonde de 1ste afslag

260km - 12h25

 En meteen daarna , sla linksaf : **Numero 3 / Malixerstrasse**


260km - 12h26

 Sla rechtsaf : **Umfahrung Süd**

260km - 12h26

 Gevaarlijke daling op 0.7 km

262km - 12h27

 Sla linksaf : **13** richting:

DOMAT/EMS
FELSBERG
REICHENAU

Verlaat Chur

263km - 12h29

Vervolg uw weg: **13** 

13

265km - 12h31

Door **Ems**

266km - 12h33

 Reeks gevaarlijke bochten op 0.3 km

269km - 12h37

 Gevaarlijke daling op 0.2 km

269km - 12h37






Sla rechtsaf 

269km - 12h37

 En meteen daarna , sla linksaf : **19** richting:

19

SAN BERNARDINO
THUSIS
DISENTIS/MUSTÉR
FLIMS

- 269km - 12h38  Links aanhouden : **19**
- 272km - 12h40  Reeks gevaarlijke bochten
- 273km - 12h41  **Trin**
- 277km - 12h45  Links aanhouden : **19**
- 278km - 12h46  **Flimserstein**

- 283km - 12h51 **U komt in Laax**
- 284km - 12h52  Sla rechtsaf
- 284km - 12h52  En meteen daarna , sla rechtsaf : **Via Principala**
- 284km - 12h53  Sla rechtsaf : **Via Falera**

Aankomst: Laax, Via Falera

Controleer uw bandenspanning minstens één keer per maand en voor elke lange reis.