

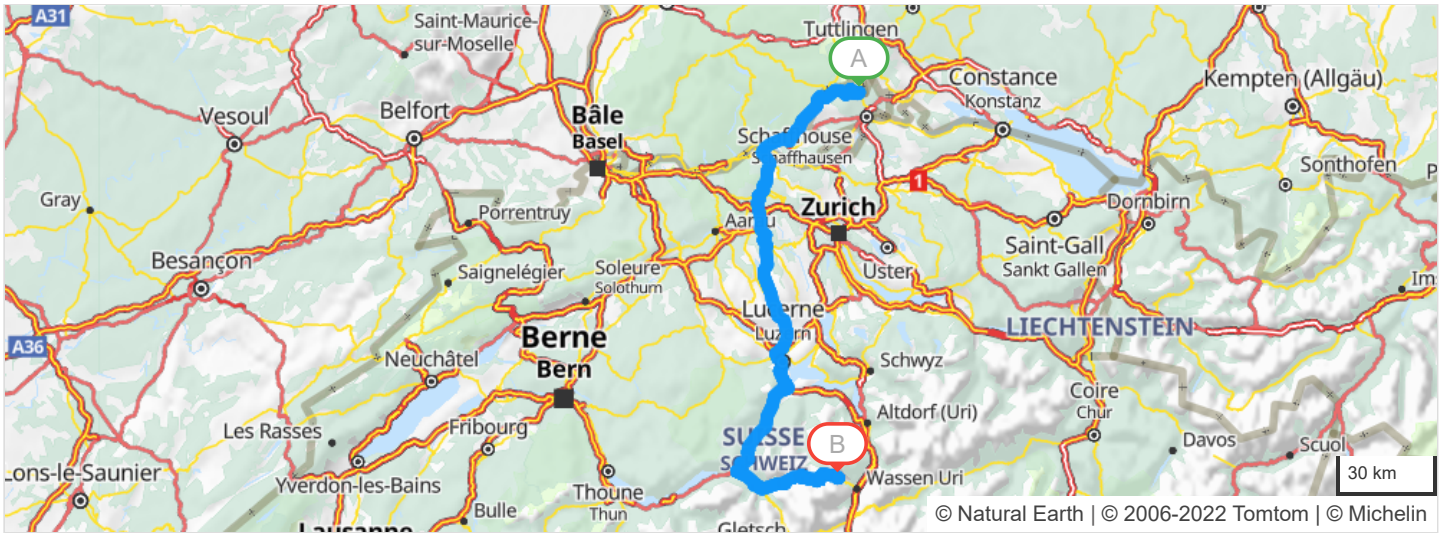
 3 routes mogelijk volgens de routeplanner : Merishausen > Färnigen

**Tijd:** 4 h 16 min (15 min snelweg)  
 Vertrek op 02/07/2022 om 7 h 51 min  
 Aankomst op 02/07/2022 om 12 h 07 min

**Afstand:** 213 km (17 km snelweg)

**Geschatte kosten:** € 38,80 (brandstof € 38,80)



**CO2 voetafdruk** 37.94 kg CO<sub>2</sub>




**Vertrek: Merishausen, Hauptstrasse**

**Verlaat Merishausen**

Vervolg uw weg: **Hauptstrasse**

- 0.1km - 07h51  Sla linksaf
  - 0.1km - 07h51  En meteen daarna , sla linksaf : **Kirchgasse**
- Verlaat Merishausen

- 4km - 07h56 Sla linksaf : **Randenstrasse** 
- 4.9km - 07h57  Gevaarlijke daling op 2.5 km
- 5.8km - 07h58  Rechts aanhouden : **Randenstrasse**

5.8km - 07h58

 Gevaarlijke daling op 1.3 km

8.6km - 08h02

Bij **Beggingen**, vervolg uw weg

8.7km - 08h02

 Sla linksaf : **Hohlengasse**

8.8km - 08h02

Sla rechtsaf : **Wiesental**

9.3km - 08h03

**Door Beggingen**

9.3km - 08h03

 Sla rechtsaf : **Wiesental**

9.5km - 08h03

 Sla linksaf : **Dorfstrasse**

9.7km - 08h04

 Links aanhouden : **Dorfstrasse**

9.9km - 08h04

Vervolg uw weg: **Hauptstrasse**

10.1km - 08h04

 Links aanhouden : **Hauptstrasse**

Verlaat Beggingen

12.5km - 08h07

Vervolg uw weg: **Beggingerstrasse**

13.1km - 08h07

**Door Schleitheim**

13.3km - 08h08

 Sla rechtsaf : **Beggingerstrasse**

13.6km - 08h08

 Sla rechtsaf : **Gemeindehausplatz**

13.7km - 08h08

 Sla linksaf : **Poststrasse**

14.1km - 08h09

 Sla linksaf : **Bahnhofstrasse**

14.3km - 08h10

 Sla rechtsaf : **14**

Verlaat Schleitheim

15.3km - 08h11

Bij **Talmühle**, Vervolg uw weg: **14 / Römerstrasse Neckar-Alb-Aare / Schwarzwaldstrasse** 

14

15.9km - 08h12

 In de omgeving van **Stühlingen**, Rechts aanhouden : **14**

16km - 08h12

 Bij **Oberwiesen**, Links aanhouden : **14 / Römerstrasse Neckar-Alb-Aare / Schwarzwaldstrasse**

16.3km - 08h12

**Entry into Germany**

16.4km - 08h12

Bij **Stühlingen**, Sla linksaf : **B314**

B314

17.8km - 08h13

Door **Stühlingen**

28.9km - 08h22

 Gevaarlijke daling op 0.2 km

33km - 08h25

In de omgeving van **Bad Zurzach**, Sla rechtsaf : **A98** richting:

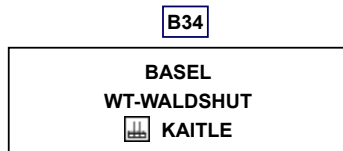
A98

WALDSHUT-TIENGEN  
BASEL

36.9km - 08h28

 **Bürgerwaldtunnel**

39.3km - 08h30

In de omgeving van **Waldshut**, Sla rechtsaf richting:

39.3km - 08h30

Snelheid beperkt tot 40 km/h

39.4km - 08h31

Vervolg uw weg: **B34 / E54**

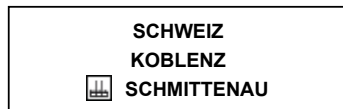
39.9km - 08h31

**Door Waldshut**

40.8km - 08h32

 Aan de rontonde, Konstanzer Straße, de 2de afslag: **B34 / E54 / Konstanzer Straße**

42.2km - 08h34

 Sla linksaf : **Rheinbrückenstraße** richting:

42.3km - 08h34

Snelheid beperkt tot 20 km/h

42.4km - 08h34

Snelheid beperkt tot 50 km/h

Verlaat Waldshut

42.4km - 08h34

**Entry into Swiss**

42.7km - 08h35

Vervolg uw weg: **7**

42.7km - 08h35

Reeks gevaarlijke bochten

43km - 08h35

 Links aanhouden : **7**

43.2km - 08h35

Vervolg uw weg: **5**

49.9km - 08h43

Gevaarlijke bocht naar rechts

52.7km - 08h45

**Door Siggenthal Station**

54.3km - 08h47

 Sla rechtsaf : **Römerstrasse Neckar-Alb-Aare / Stillstrasse**

Verlaat Siggenthal Station

54.8km - 08h48

Doorrijden voor: **5**

55km - 08h48


Snelheid beperkt tot 40 km/h

55.1km - 08h48

55.1km - 08h48

55.1km - 08h48

55.1km - 08h48

**Door Stilli** Reeks gevaarlijke bochten Sla linksaf : **5** Snelheid beperkt tot 40 km/h

Verlaat Stilli

56.2km - 08h49

59.1km - 08h55

59.6km - 08h56

**Door Brugg** Sla linksaf : **5 / Numero 3 / Bahnhofplatz / Römerstrasse Neckar-Alb-Aare** Sla linksaf : **Numero 3 / Römerstrasse Neckar-Alb-Aare / Zürcherstrasse**

Verlaat Brugg

59.6km - 08h56

59.6km - 08h56



59.7km - 08h56

59.9km - 08h56

60.2km - 08h57

60.4km - 08h57

61.3km - 08h59

**Door Windisch**Vervolg uw weg: **Numero 3 / Römerstrasse Neckar-Alb-Aare / Zürcherstrasse** Aan de rotonde, Römerstrasse Neckar-Alb-Aare, de 2de afslag: **Numero 3 / Römerstrasse Neckar-Alb-Aare / Zürcherstrasse** Gevaarlijke bocht naar rechts Aan de rotonde, Römerstrasse Neckar-Alb-Aare, de 1ste afslag: **Hauserstrasse** Rechts aanhouden : **Hauserstrasse** Neem bij de rotonde de 2de afslag: **Umfahrung Hausen**

Verlaat Windisch

61.4km - 08h59


61.5km - 08h59

61.7km - 08h59

61.7km - 08h59

62km - 08h59

63.7km - 09h01

Bij **Hausen (Aargau)**, Vervolg uw weg: **Umfahrung Hausen** Reeks gevaarlijke bochten Deze weg wordt tijdelijk afgesloten. Gelieve de toegankelijkheid te controleren.

U rijdt nu 2 uur, denk aan een pauze.

Door **Hausen (Aargau)** Gevaarlijke bocht naar links

63.7km - 09h01

65.5km - 09h03

67km - 09h04

Vervolg uw weg: **Lenzburgerstrasse** Gevaarlijke bocht naar rechts Neem bij de rotonde de 2de afslag: **Lenzburgerstrasse**

67.5km - 09h05

Neem bij de rotonde de 1ste afslag: **Birrfeldstrasse**

68.2km - 09h05

68.4km - 09h06

68.6km - 09h06

**Door Mägenwil** Neem bij de rotonde de 1ste afslag: **Hauptstrasse**Vervolg uw weg: **Mägenwilerstrasse**

Verlaat Mägenwil

68.8km - 09h06

68.9km - 09h06

**Door Othmarsingen** Aan de rotonde, Jakob-Kreisel, de 3de afslag: **Dottikerstrasse**

Verlaat Othmarsingen

69.6km - 09h07

Vervolg uw weg: **Dottikerstrasse**

70.4km - 09h08

Vervolg uw weg: **Othmarsingerstrasse**

71.3km - 09h09

**Door Dottikon**

71.9km - 09h10

Vervolg uw weg: **Wohlerstrasse**

72.2km - 09h10

 Sla rechtsaf : **Bahnhofstrasse**

Verlaat Dottikon

73.3km - 09h12

Vervolg uw weg: **Bahnhofstrasse**

73.8km - 09h13

**Door Dintikon**

73.9km - 09h13

 Neem bij de rotonde de 3de afslag: **1 / 25**

Verlaat Dintikon

74.5km - 09h14

In de omgeving van **Wohlen (Aargau)**, Vervolg uw weg: **1 / 25** 

1

75.8km - 09h15

Neem bij de rotonde de 1ste afslag: **Unterdorfstrasse** 

76.3km - 09h15

**Door Villmergen**

77km - 09h16

Vervolg uw weg: **Mitteldorfstrasse**

77.2km - 09h17

Vervolg uw weg: **Oberdorfstrasse**

77.5km - 09h17

Vervolg uw weg: **Hilfikerstrasse**

Verlaat Villmergen

78.4km - 09h18

Vervolg uw weg: **Hauptstrasse**

79.7km - 09h20

Vervolg uw weg: **Hilfikerstrasse**

80.6km - 09h20

**Door Sarmenstorf**

81.5km - 09h22

 Neem bij de rotonde de 2de afslag: **Fahrwangerstrasse**

Verlaat Sarmenstorf

82.1km - 09h23

Vervolg uw weg: **Fahrwangerstrasse**

82.6km - 09h23

Vervolg uw weg: **Sarmenstorferstrasse**

82.7km - 09h23

**Door Fahrwangen**

83.3km - 09h24

Vervolg uw weg: **Aescherstrasse**

83.9km - 09h25

Bij **Meisterschwanden**, Vervolg uw weg: **Sarmenstorferstrasse**

Verlaat Fahrwangen

84.7km - 09h26

Vervolg uw weg: **Grand Tour of Switzerland**

93.2km - 09h36


26

Vervolg uw weg: **26**

97.4km - 09h40

Door **Hochdorf** Gevaarlijke bocht naar links


101km - 09h45

 Gevaarlijke bocht naar rechts

104km - 09h49

U rijdt nu 2 uur, denk aan een pauze.

105km - 09h51

 Gevaarlijke bocht naar rechts

109km - 09h55

**Door Emmen**


112km - 09h59

 Reeks gevaarlijke bochten op 1 km

113km - 09h59

 Sla rechtsaf : **2 / Grand Tour of Switzerland**

113km - 10h00

 Links aanhouden : **2**

Verlaat Emmen

113km - 10h00

**Door Littau**

113km - 10h00

 Sla linksaf : **2 / Grand Tour of Switzerland**

113km - 10h00

 Rechts aanhouden : **2 / Grand Tour of Switzerland**

Verlaat Littau

115km - 10h03

**Door Lucerne**

115km - 10h03

Vervolg uw weg: **2 / Baselstrasse / Grand Tour of Switzerland**

115km - 10h04

 Gevaarlijke bocht naar rechts

116km - 10h06

 Sla rechtsaf : **Hallwilerweg**

116km - 10h06

Vervolg uw weg: **2a / 4 / Obergrundstrasse**

117km - 10h08

 Sla linksaf : **4**

Verlaat Lucerne

118km - 10h10

4

Vervolg uw weg: **4**

118km - 10h10

 Neem bij de rotonde de 1ste afslag: **4**

119km - 10h11

 Neem bij de rotonde de 2de afslag: **4**

120km - 10h12

**Door Kriens**

120km - 10h13

 Aan de rontonde, Schlund, de 3de afslag: **4** richting:

A4

STANS - HERGISWIL  
HORW-SÜD  
HINTERBACH  
KLEINWIL  
SCHWENDELBERG  
WINKEL

121km - 10h13

 **Tunnel Spier**

121km - 10h14

 Gevaarlijke bocht naar links

123km - 10h16

 Neem bij de rotonde de 4de afslag: **4** richting:

**GOTTHARD  
SARNEN  
STANS  
ZENTRUM**

124km - 10h17

 Gevaarlijke bocht naar links

125km - 10h19

 Reeks gevaarlijke bochten op 2 km


129km - 10h24

 Gevaarlijke daling op 0.3 km

129km - 10h24

 Gevaarlijke daling op 0.2 km

129km - 10h24

 Rechts aanhouden : **4**

130km - 10h25

 Reeks gevaarlijke bochten op 0.3 km

132km - 10h27

 Reeks gevaarlijke bochten op 1.2 km

132km - 10h27

 Snelheid beperkt tot 30 km/h

Verlaat Kriens


133km - 10h29

**Door Alpnach**

134km - 10h30

 Aan de rontonde, Brünigstrasse, de 2de afslag: **4**

134km - 10h30

 Gevaarlijke bocht naar rechts

Verlaat Alpnach

134km - 10h30


Doorrijden voor: **4**

4

138km - 10h35

**Door Sarnen**

139km - 10h36

 Sla rechtsaf : **4**

139km - 10h36

 Reeks gevaarlijke bochten op 1.5 km

Verlaat Sarnen

140km - 10h38

Doorrijden voor: **4** 

4

142km - 10h40

 Gevaarlijke bocht naar links

147km - 10h46

Sla linksaf richting:



**INTERLAKEN - A8 - LUNGERN**

147km - 10h46

Vervolg uw weg: **Tunnel Giswil**

149km - 10h48

Vervolg uw weg: **4** 

4

150km - 10h49

 Reeks gevaarlijke bochten op 1.2 km

153km - 10h52

Vervolg uw weg: **4**

153km - 10h52

 **Tunnel Lungern**

161km - 11h01

 Reeks gevaarlijke bochten op 4 km

161km - 11h01

 Gevaarlijke daling op 0.4 km

161km - 11h02

 Gevaarlijke daling op 0.3 km

162km - 11h03

 Links aanhouden : **4**

163km - 11h04

 Gevaarlijke daling op 2.5 km

164km - 11h05

 Gevaarlijke daling op 0.6 km

167km - 11h08

 Reeks gevaarlijke bochten op 0.5 km

167km - 11h08

**Door Meiringen**

169km - 11h12

 Reeks gevaarlijke bochten op 0.2 km

169km - 11h13

 Neem bij de rotonde de 2de afslag: **11 / 6**

Verlaat Meiringen

170km - 11h13

**Door Schattenhalb**

170km - 11h14

Vervolg uw weg: **11 / 6**

11

172km - 11h16

 Reeks gevaarlijke bochten op 4.5 km

174km - 11h19

**Door Innertkirchen**

175km - 11h20

Neem **11**

Verlaat Innertkirchen

175km - 11h20

Vervolg uw weg: **11** 

11

178km - 11h23

 Reeks gevaarlijke bochten op 0.5 km


180km - 11h26

 Reeks gevaarlijke bochten op 3.5 km

182km - 11h28

 Rechts aanhouden : **11**

187km - 11h34

 Deze weg wordt tijdelijk afgesloten. Gelieve de toegankelijkheid te controleren.

189km - 11h36

 Reeks gevaarlijke bochten op 7 km

197km - 11h47

 Snelheid beperkt tot 40 km/h

197km - 11h47

 Snelheid beperkt tot 40 km/h op 0.2 km

197km - 11h47

 Gevaarlijke bocht naar rechts

198km - 11h48

 Reeks gevaarlijke bochten op 0.5 km

200km - 11h50

 Reeks gevaarlijke bochten op 0.2 km

203km - 11h54

 Reeks gevaarlijke bochten op 1.9 km

207km - 11h59

 Reeks gevaarlijke bochten op 0.4 km

207km - 11h59

 Gevaarlijke daling op 0.9 km

208km - 12h00

 Gevaarlijke daling op 2.5 km

210km - 12h03

 Gevaarlijke daling op 0.5 km

211km - 12h04

 Gevaarlijke daling op 1.4 km



212km - 12h06

Sla rechtsaf : **Färnigen**

212km - 12h06

 Reeks gevaarlijke bochten op 0.2 km

213km - 12h06

**U komt in Färnigen**

**Aankomst:** Färnigen, Färnigen

Controleer uw bandenspanning minstens één keer per maand en voor elke lange reis.