

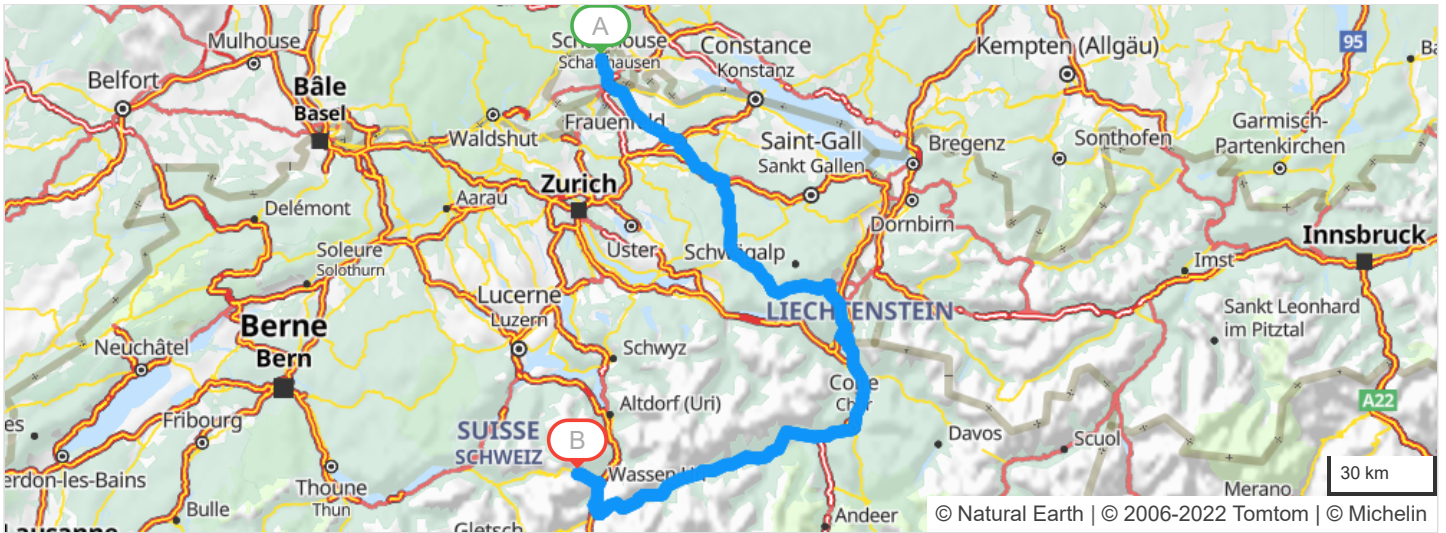
 3 routes mogelijk volgens de routeplanner : Merishausen > Färnigen

Tijd: **5 h 17 min (5 min snelweg)**
Vertrek op 02/07/2022 om 7 h 51 min
Aankomst op 02/07/2022 om 13 h 08 min

Afstand: 267 km (5,5 km snelweg)

Geschatte kosten: € 46,56 (brandstof € 46,56)

CO2 voetafdruk 45.53 kg CO₂



Vertrek: Merishausen, Hauptstrasse

Verlaat Merishausen

Vervolg uw weg: **Hauptstrasse**

Verlaat Merishausen

2.3km - 07h53

Blijf rechtdoor rijden

3.7km - 07h54

 Reeks gevaarlijke bochten op 1.2 km

5km - 07h56

Door Schaffhausen

7.6km - 08h00

 Neem bij de rotonde de 2de afslag: **Spitalstrasse**

7.7km - 08h00

 Sla rechtsaf : **Adlerstrasse**

7.9km - 08h01

 Sla rechtsaf

7.9km - 08h01

 En meteen daarna , sla rechtsaf : **15 / 4 / E54 / Bachstrasse**

8.5km - 08h02

 Sla linksaf : **13 / 14 / 15 / Grand Tour of Switzerland / Rheinuferstrasse**

8.7km - 08h02

 Rechts aanhouden : **13 / 14**

Verlaat Schaffhausen

8.8km - 08h02

13

Bij **Feuerthalen**, Vervolg uw weg: **13 / 14 / 15 / Grand Tour of Switzerland / Zürcherstrasse**

12.7km - 08h08

Door Neuparadies

12.9km - 08h08

 Sla rechtsaf : **14**

Verlaat Neuparadies

13.2km - 08h09


14

Vervolg uw weg: **14**

14.8km - 08h10

Door Schlatt (Thurgau)


15.1km - 08h11

 Gevaarlijke bocht naar rechts

15.2km - 08h11

 Sla linksaf

15.2km - 08h11

 En meteen daarna , sla rechtsaf : **14**

Verlaat Schlatt (Thurgau)

15.7km - 08h11

14

Doorrijden voor: **14**

19km - 08h15

Door Truttikon

19.2km - 08h15

 Reeks gevaarlijke bochten

19.4km - 08h15

 Sla linksaf : **14**

Verlaat Truttikon

19.7km - 08h16

14

Doorrijden voor: **14**

24.2km - 08h21

 Reeks gevaarlijke bochten op 0.2 km

32.8km - 08h30

 In de omgeving van **Frauenfeld**, Links aanhouden : **14**


33.4km - 08h31

Door Frauenfeld


34.4km - 08h33

 Neem bij de rotonde de 1ste afslag: **Rheinstrasse**

34.4km - 08h33

 Gevaarlijke bocht naar rechts

35.1km - 08h34

 Aan de rotonde, Postplatz, de 2de afslag: **Rathausplatz**


35.3km - 08h35

 Aan de rotonde, Am Holdertor, de 1ste afslag: **Sankt Gallerstrasse**

36.1km - 08h36


 Reeks gevaarlijke bochten op 0.6 km

36.8km - 08h37

 Links aanhouden : **Sankt Gallerstrasse**

Verlaat Frauenfeld

39.4km - 08h39

Vervolg uw weg: **Frauenfelderstrasse** 

39.4km - 08h39

Door Matzingen

40.8km - 08h41

 Sla rechtsaf : **Frauenfelderstrasse**

40.9km - 08h41

Vervolg uw weg: **Sankt Gallerstrasse**

Verlaat Matzingen

41.4km - 08h42

Vervolg uw weg: **Sankt Gallerstrasse** 

41.8km - 08h42

Vervolg uw weg: **Frauenfelderstrasse** 

42.5km - 08h43

 Gevaarlijke bocht naar rechts


43.5km - 08h44

Door Wängi

44km - 08h45

 Aan de rotonde, Frauenfelderstrasse, de 2de afslag: **7**

44.2km - 08h45

 Gevaarlijke bocht naar rechts

Verlaat Wängi

44.8km - 08h46

Vervolg uw weg: **7**

7

46.7km - 08h48

Door **Münchwilen Thurgau**

51.3km - 08h54

Door Wil SG

51.3km - 08h54

Vervolg uw weg: **7 / Zürcherstrasse**

52.1km - 08h55

 Neem bij de rotonde de 2de afslag: **7**

Verlaat Wil SG

52.8km - 08h57

Doorrijden voor: **7**

7

53.1km - 08h57

Door Wil SG

53.2km - 08h57


 Aan de rotonde, Sankt Gallerstrasse, de 1ste afslag: **Georg Rennerstrasse**

Verlaat Wil SG

54km - 08h58

Vervolg uw weg: **Georg Rennerstrasse**

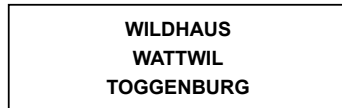
54.3km - 08h59

 Links aanhouden : **Georg Rennerstrasse** richting:

WATTWIL
TOGGENBURG
RICKENBACH
SCHWARZENBACH

54.4km - 08h59

Sla linksaf richting:



54.4km - 08h59


 Neem bij de rotonde de 2de afslag: **16**

60.1km - 09h04


 Gevaarlijke bocht naar rechts

61.4km - 09h06


 Reeks gevaarlijke bochten op 1.2 km

64.3km - 09h09

Sla linksaf : **Engi**

64.3km - 09h09


 Deze weg wordt tijdelijk afgesloten. Gelieve de toegankelijkheid te controleren.


64.3km - 09h09

U rijdt nu 2 uur, denk aan een pauze.

64.6km - 09h09


Engi

68.2km - 09h13


 Gevaarlijke bocht naar rechts

69.3km - 09h14

Vervolg uw weg: **Umfahrungsstrasse**

70.1km - 09h15

Vervolg uw weg: **Steinegg**

71km - 09h15

Sla linksaf : **Flooz**

73.6km - 09h18

Bij **Wattwil**, Sla linksaf : **16**

16

73.6km - 09h18


 Neem bij de rotonde de 2de afslag: **16**

73.7km - 09h18


 Deze weg wordt tijdelijk afgesloten. Gelieve de toegankelijkheid te controleren.

73.7km - 09h18

U rijdt nu 2 uur, denk aan een pauze.

76.7km - 09h21


 Neem bij de rotonde de 2de afslag: **16**

77.1km - 09h22

Door Ebnat-Kappel

80km - 09h24


 Sla linksaf : **16**

Verlaat Ebnat-Kappel

81.2km - 09h25

Doorrijden voor: **16** 

16

85.7km - 09h30

Door **Nesslau**

86.2km - 09h31


 Reeks gevaarlijke bochten op 2.5 km

90.2km - 09h36


 Reeks gevaarlijke bochten op 1.7 km

91.3km - 09h38


 Gevaarlijke daling op 0.2 km

97.9km - 09h45


 Reeks gevaarlijke bochten op 0.3 km

101km - 09h50


 Reeks gevaarlijke bochten


102km - 09h51

U rijdt nu 2 uur, denk aan een pauze.

103km - 09h52


 Reeks gevaarlijke bochten op 2.5 km

105km - 09h55

- 108km - 09h57  Gevaarlijke daling op 0.7 km
- 108km - 09h58  Reeks gevaarlijke bochten op 3.5 km
- 108km - 09h58  Gevaarlijke daling op 0.2 km

- 110km - 10h00
- 110km - 10h00



Door Gams Sla rechtsaf : **16**

Verlaat Gams


- 111km - 10h02

16

Doorrijden voor: **16**

- 112km - 10h04  Reeks gevaarlijke bochten op 0.8 km
- 115km - 10h08  Reeks gevaarlijke bochten op 0.8 km

- 115km - 10h08
- 115km - 10h08
- 116km - 10h09
- 117km - 10h12

Door BuchsVervolg uw weg: **13 / 16 / Grand Tour of Switzerland / Sankt Gallerstrasse**Vervolg uw weg: **13** Gevaarlijke bocht naar rechts

Verlaat Buchs

- 118km - 10h14

13

Bij **Rans**, Vervolg uw weg: **13 / Churerstrasse** 

- 121km - 10h17  Reeks gevaarlijke bochten op 0.5 km

- 124km - 10h21
- 125km - 10h22
- 125km - 10h22

Door Fontnas Sla linksaf : **13** Gevaarlijke bocht naar rechts

Verlaat Fontnas

- 126km - 10h24

13

Vervolg uw weg: **13** 

- 127km - 10h25
- 127km - 10h26

Bij **Trübbach**, Neem bij de rotonde de 3de afslag : **Staatsstrasse** Links aanhouden : **Staatsstrasse** richting:

BALZERS

- 128km - 10h26

Vervolg uw weg: **Gagoz** 

- 128km - 10h26

Entry into Liechtenstein

- 128km - 10h27

Neem bij de rotonde de 2de afslag: **Gagoz**

129km - 10h27

129km - 10h28

130km - 10h29

Door Balzers

Reeks gevaarlijke bochten op 0.6 km

Sla rechtsaf : **Grand Tour of Switzerland**

Verlaat Balzers

131km - 10h31

Vervolg uw weg: **Grand Tour of Switzerland / Neue Churerstrasse**

132km - 10h32

132km - 10h32

134km - 10h35

136km - 10h37

136km - 10h37

Entry into Swiss

Reeks gevaarlijke bochten op 1.3 km



Reeks gevaarlijke bochten



Reeks gevaarlijke bochten op 2.5 km



Gevaarlijke daling op 0.4 km

137km - 10h39

138km - 10h39

138km - 10h40

138km - 10h40

138km - 10h40

138km - 10h41

Door Maienfeld

Snelheid beperkt tot 30 km/h op 0.6 km

Vervolg uw weg: **Grabenstrasse**Vervolg uw weg: **Stutz**Vervolg uw weg: **Aeuli**Sla linksaf : **Landstrasse**

Verlaat Maienfeld

139km - 10h41

Vervolg uw weg: **Landstrasse**

143km - 10h45

143km - 10h45

143km - 10h45

145km - 10h48

146km - 10h49

149km - 10h53

152km - 10h57

Door Karlihof

Reeks gevaarlijke bochten

Sla linksaf : **13 / Numero 3**Door **Igis**

Reeks gevaarlijke bochten op 0.2 km



Reeks gevaarlijke bochten

Neem bij de rotonde de 1ste afslag: **13 / Numero 3**

Verlaat Karlihof

154km - 10h58

155km - 10h59

158km - 11h05

158km - 11h05

158km - 11h05

158km - 11h06

158km - 11h06

159km - 11h07

Door Chur

Gevaarlijke bocht naar links



Reeks gevaarlijke bochten op 0.4 km



Neem bij de rotonde de 1ste afslag

En meteen daarna, sla linksaf : **Numero 3 / Malixerstrasse**Sla rechtsaf : **Umfahrung Süd**

Gevaarlijke daling op 0.7 km

Sla linksaf : **13** richting:

DOMAT/EMS
FELSBERG
REICHENAU

Verlaat Chur

160km - 11h08

13

163km - 11h11

164km - 11h13

167km - 11h17

Vervolg uw weg: **13** Door **Ems**

Reeks gevaarlijke bochten op 0.3 km



Gevaarlijke daling op 0.2 km

167km - 11h17

167km - 11h17

Sla rechtsaf

En meteen daarna, sla linksaf : **19** richting:

19

SAN BERNARDINO
THUSIS
DISENTIS/MUSTÉR
FLIMS

167km - 11h17

170km - 11h20

171km - 11h21

175km - 11h25

176km - 11h26

182km - 11h32

183km - 11h33

185km - 11h36

186km - 11h37

Links aanhouden : **19**

Reeks gevaarlijke bochten

**Trin**Links aanhouden : **19****Flimserstein**

Gevaarlijke daling op 0.7 km



Reeks gevaarlijke bochten op 1.5 km



Gevaarlijke daling op 0.2 km



Gevaarlijke bocht naar rechts

187km - 11h38

187km - 11h38

187km - 11h38

Door **Casanova**

Gevaarlijke daling op 0.2 km

Sla linksaf : **19**

Verlaat Casanova

188km - 11h39

19

189km - 11h40

189km - 11h40

189km - 11h40

197km - 11h48

200km - 11h51

203km - 11h54

208km - 11h58

211km - 12h02

214km - 12h06

214km - 12h06

216km - 12h08

218km - 12h10

Vervolg uw weg: **19** 

Neem bij de rotonde de 2de afslag

En meteen daarna, sla rechtsaf : **19**

Gevaarlijke bocht naar rechts



Gevaarlijke bocht naar rechts

U rijdt nu 2 uur, denk aan een pauze.



Gevaarlijke bocht naar rechts



Gevaarlijke bocht naar rechts



Snelheid beperkt tot 30 km/h op 0.2 km



Gevaarlijke bocht naar rechts








Gevaarlijke daling op 0.2 km



Reeks gevaarlijke bochten



Snelheid beperkt tot 30 km/h op 0.3 km

- 218km - 12h10  Rechts aanhouden : **19**
- 219km - 12h12  Reeks gevaarlijke bochten op 2.5 km
- 225km - 12h18  Gevaarlijke daling op 0.2 km
- 225km - 12h19  Reeks gevaarlijke bochten op 0.5 km
- 227km - 12h22  Reeks gevaarlijke bochten op 0.2 km
- 230km - 12h25  Reeks gevaarlijke bochten op 0.4 km
- 233km - 12h29  Deze weg wordt tijdelijk afgesloten. Gelieve de toegankelijkheid te controleren.
- 233km - 12h29  Reeks gevaarlijke bochten op 1.6 km
- 236km - 12h31  Reeks gevaarlijke bochten op 2.5 km
- 241km - 12h37  Gevaarlijke daling op 1.4 km
- 244km - 12h40  Reeks gevaarlijke bochten op 11 km
- 245km - 12h41  Gevaarlijke daling op 1 km
- 247km - 12h43  Gevaarlijke daling op 0.6 km

248km - 12h45

Door Andermatt

249km - 12h47

 Aan de rotonde, Gotthardstrasse, de 2de afslag: **Gotthardstrasse**

Verlaat Andermatt

249km - 12h47

Vervolg uw weg: **Gotthardstrasse**

250km - 12h48

Neem bij de rotonde de 1ste afslag: **2** 

2

252km - 12h50

 **Gotthardtunnel**

254km - 12h53

 Gevaarlijke daling op 0.8 km


255km - 12h53

Door Göschenen

255km - 12h53

Vervolg uw weg: **2 / Steglai**

255km - 12h54

 Aan de rotonde, Gotthardstrasse, de 1ste afslag: **2** richting:

**ALTDORF
WASSEN
SUSTENPASS**

Verlaat Göschenen

255km - 12h54

Doorrijden voor: **2**

2

256km - 12h55

 Reeks gevaarlijke bochten op 1.4 km

259km - 12h58

Door Wassen

259km - 12h58

 Sla linksaf : **11**

259km - 12h58

 Reeks gevaarlijke bochten op 1.7 km

261km - 13h00

 **Depoorter**

263km - 13h02

 Reeks gevaarlijke bochten op 1.2 km

Verlaat Wassen

267km - 13h08

Sla linksaf : **Färnigen**

267km - 13h08

 Reeks gevaarlijke bochten op 0.2 km

267km - 13h08

U komt in Färnigen

Aankomst: Färnigen, Färnigen

Controleer uw bandenspanning minstens één keer per maand en voor elke lange reis.