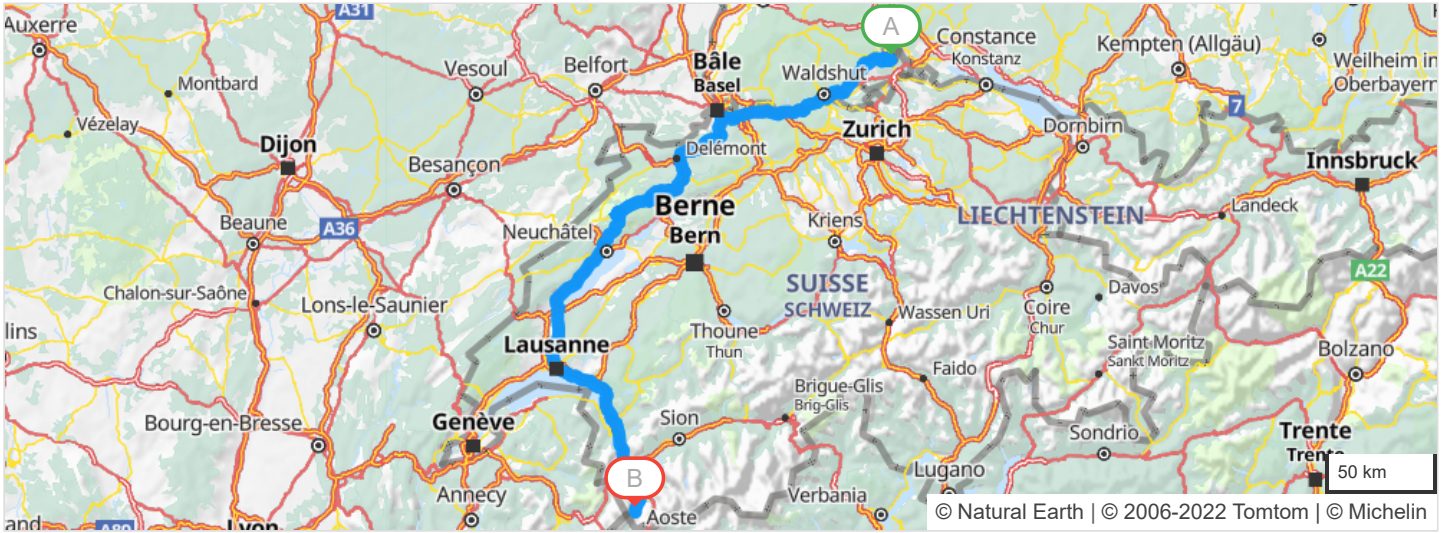


 3 routes mogelijk volgens de routeplanner : Merishausen > La Fouly

Tijd:	7 h 44 min Vertrek op 02/07/2022 om 7 h 51 min Aankomst op 02/07/2022 om 15 h 35 min
Afstand:	378 km
Geschatte kosten:	€ 66,09 (brandstof € 66,09)
CO2 voetafdruk	64.63 kg CO2



Vertrek: Merishausen, Hauptstrasse

Verlaat Merishausen

Vervolg uw weg: **Hauptstrasse**

0.1km - 07h51

 Sla linksaf

0.1km - 07h51

 En meteen daarna , sla linksaf : **Kirchgasse**

Verlaat Merishausen


4km - 07h56

Sla linksaf : **Randenstrasse** 

4.9km - 07h57

 Gevaarlijke daling op 2.5 km

5.8km - 07h58

 Rechts aanhouden : **Randenstrasse**

5.8km - 07h58

 Gevaarlijke daling op 1.3 km

8.6km - 08h02

Bij **Beggingen**, vervolg uw weg

8.7km - 08h02

 Sla linksaf : **Hohlengasse**

8.8km - 08h02

Sla rechtsaf : **Wiesental**

9.3km - 08h03

Door Beggingen


9.3km - 08h03

 Sla rechtsaf : **Wiesental**

9.5km - 08h03

 Sla linksaf : **Dorfstrasse**

9.7km - 08h04

 Links aanhouden : **Dorfstrasse**

9.9km - 08h04

Vervolg uw weg: **Hauptstrasse**

10.1km - 08h04

 Links aanhouden : **Hauptstrasse**

Verlaat Beggingen


12.5km - 08h07

Vervolg uw weg: **Beggingerstrasse**

13.1km - 08h07

Door Schleitheim

13.3km - 08h08

 Sla rechtsaf : **Beggingerstrasse**

13.6km - 08h08

 Sla rechtsaf : **Gemeindehausplatz**

13.7km - 08h08

 Sla linksaf : **Poststrasse**

14.1km - 08h09

 Sla linksaf : **Bahnhofstrasse**

14.3km - 08h10

 Sla rechtsaf : **14**

Verlaat Schleitheim

15.3km - 08h11

Bij **Talmühle**, Vervolg uw weg: **14 / Römerstrasse Neckar-Alb-Aare / Schwarzwaldstrasse** 

14

15.9km - 08h12

 In de omgeving van **Stühlingen**, Rechts aanhouden : **14**

16km - 08h12

 Bij **Oberwiesen**, Links aanhouden : **14 / Römerstrasse Neckar-Alb-Aare / Schwarzwaldstrasse**

16.3km - 08h12

Entry into Germany

16.4km - 08h12

Bij **Stühlingen**, Sla linksaf : **B314**

B314

17.8km - 08h13

Door **Stühlingen**

28.9km - 08h22

 Gevaarlijke daling op 0.2 km

32.4km - 08h25

U rijdt langs **Bad Zurzach**

34.1km - 08h26

Door Lauchringen

34.4km - 08h27

 Reeks gevaarlijke bochten

34.5km - 08h27

 Sla rechtsaf : **B34 / E54** richting:

B34

BASEL
WALDSHUT-TIENGEN -

36.2km - 08h29

 Snelheid beperkt tot 50 km/h

Verlaat Lauchringen


36.2km - 08h29

B34

E54

Vervolg uw weg: **B34 / E54**

36.5km - 08h29

 Snelheid beperkt tot 50 km/h op 0.2 km

36.6km - 08h30

 Links aanhouden : **B34 / E54**

36.7km - 08h30

Door Tiengen

38.4km - 08h33

 Neem bij de rotonde de 4de afslag: **B34 / E54**

Verlaat Tiengen

39.5km - 08h34

B34

E54

Doorrijden voor: **B34 / E54**

40.1km - 08h35

Door Waldshut

41km - 08h36

 Aan de rontonde, Konstanzer Straße, de 2de afslag: **B34 / E54 / Konstanzer Straße**

42.4km - 08h38

 Sla linksaf : **Rheinbrückenstraße** richting:

SCHWEIZ
KOBLENZ
 **SCHMITTENAU**

42.5km - 08h38

 Snelheid beperkt tot 20 km/h

42.6km - 08h38

 Snelheid beperkt tot 50 km/h

Verlaat Waldshut

42.6km - 08h38

Entry into Swiss

42.9km - 08h39


7

Vervolg uw weg: **7**

42.9km - 08h39

 Reeks gevaarlijke bochten

43.2km - 08h39

 Rechts aanhouden : **7**

43.9km - 08h40

 Reeks gevaarlijke bochten op 0.3 km

58.9km - 08h54

Door **Laufenburg**

63.1km - 08h59

In de omgeving van **Bad Säckingen**, Neem bij de rotonde de 1ste afslag Vervolg uw weg:
Hauptstrasse

65.9km - 09h03


7

Neem bij de rotonde de 1ste afslag: **7**

68km - 09h04

68.7km - 09h05

76.4km - 09h14


Door Stein (Aargau) Sla linksaf : **7** Reeks gevaarlijke bochten op 0.3 km

Verlaat Stein (Aargau)

80km - 09h18

81.1km - 09h20

81.2km - 09h20

Door Rheinfelden Sla linksaf : **7 / Numero 3** Gevaarlijke bocht naar rechts

Verlaat Rheinfelden

83.8km - 09h24


7

Vervolg uw weg: **7 / Numero 3** 

88.5km - 09h30

89.5km - 09h31


89.5km - 09h31

Door **Augst** Deze weg wordt tijdelijk afgesloten. Gelieve de toegankelijkheid te controleren.

U rijdt nu 2 uur, denk aan een pauze.

89.9km - 09h32

90.1km - 09h32

Sla linksaf : **Salinenstrasse** Links aanhouden : **Salinenstrasse**

90.3km - 09h32

90.6km - 09h33

Door Pratteln Neem bij de rotonde de 1ste afslag: **12 / 2**

Verlaat Pratteln

91.2km - 09h33

12

Vervolg uw weg: **12 / 2**

92.8km - 09h35

93.2km - 09h35

93.9km - 09h37

95.1km - 09h39

95.4km - 09h40

Door MuttenzNeem **12 / 2 / Prattelerstrasse** Neem bij de rotonde de 2de afslag: **12 / 2 / Sankt-Jakob-Strasse** Sla linksaf : **Margelackerstrasse** Sla rechtsaf : **Münchensteinerstrasse**

Verlaat Muttenz



96.2km - 09h41

96.5km - 09h41

97.6km - 09h42

98.2km - 09h43

98.8km - 09h44

Door Neumünchenstein Sla linksaf : **Bruderholzstrasse** Aan de rontonde, Bruderholzstrasse, de 3de afslag: **Numéro 18 / Reinacherstrasse** Gevaarlijke bocht naar rechts Aan de rontonde, Emil-Frey-Strasse, de 2de afslag: **Numéro 18**

Verlaat Neumünchenstein

99.1km - 09h45
 99.3km - 09h45
 101km - 09h49
 102km - 09h51
 105km - 09h55

Bij **Reinach Basel-Land**, Vervolg uw weg: **Numéro 18 / Baselstrasse** 

 Reeks gevaarlijke bochten op 0.3 km

 Reeks gevaarlijke bochten op 0.9 km

U rijdt nu 2 uur, denk aan een pauze.


 Reeks gevaarlijke bochten op 1.3 km

107km - 09h58

A18

107km - 09h58

Sla linksaf : **A18** 

 **Eggflue**

U rijdt langs **Breitenbach**

110km - 10h01

115km - 10h07

Vervolg uw weg: **Numéro 18 / Baselstrasse** 

115km - 10h08

Door Laufen

115km - 10h08

Vervolg uw weg: **Numéro 18 / Baselstrasse**

116km - 10h09

 Sla linksaf : **Naustrasse**

116km - 10h10

 Neem bij de rotonde de 1ste afslag: **Bahnhofstrasse**

116km - 10h10

 Aan de rontonde, Vorstadtplatz, de 2de afslag: **Numéro 18**

117km - 10h11

 Reeks gevaarlijke bochten op 1.1 km

Verlaat Laufen

118km - 10h12

Vervolg uw weg: **Numéro 18** 

121km - 10h16

 Reeks gevaarlijke bochten op 0.3 km

122km - 10h17

 Reeks gevaarlijke bochten op 0.3 km

131km - 10h26

 Reeks gevaarlijke bochten op 1.8 km

132km - 10h27

Door **Delémont**

133km - 10h29

6

Vervolg uw weg: **6** 

134km - 10h31

 Neem bij de rotonde de 1ste afslag: **6** richting:

6

**BIEL/BIENNE
 MOUTIER
 COURRENDLIN**

136km - 10h32

 Reeks gevaarlijke bochten op 0.7 km

138km - 10h35

 Reeks gevaarlijke bochten op 1.7 km

139km - 10h37

 Neem bij de rotonde de 1ste afslag: **6**

141km - 10h39

 Reeks gevaarlijke bochten op 2 km

144km - 10h42

Door Moutier

144km - 10h42

 Sla rechtsaf : **30 / 6** richting:

6 30

BIEL/BIENNE

BIENNE

145km - 10h44

 Neem bij de rotonde de 3de afslag: **30 / 6** richting:

6 30

BIEL/BIENNE


Verlaat Moutier

146km - 10h46

30

Vervolg uw weg: **30 / 6** 

148km - 10h48

 Gevaarlijke bocht naar rechts

154km - 10h56

154km - 10h56

Door Bévillard
 Neem bij de rotonde de 2de afslag: **30 / 6** richting:

6

TAVANNES

Verlaat Bévillard

155km - 10h58

30

Bij **Malleray**, Vervolg uw weg: **30 / 6 / Grand'Rue**

158km - 11h01

158km - 11h01

160km - 11h04

Door ReconvilierVervolg uw weg: **30 / 6 / Grand-Rue**Doorrijden **30 / 6**

Verlaat Reconvilier

160km - 11h04

30

Vervolg uw weg: **30 / 6**

161km - 11h06

 Reeks gevaarlijke bochten op 3.5 km

164km - 11h10

 Gevaarlijke daling op 0.9 km

164km - 11h10

 Links aanhouden : **30 / 6**

165km - 11h11

 Gevaarlijke daling op 1.1 km

166km - 11h12

 Reeks gevaarlijke bochten op 0.6 km

166km - 11h12

167km - 11h14

Door Sonceboz-Sombeval
 Sla rechtsaf : **30**

Verlaat Sonceboz-Sombeval

169km - 11h16

30

Vervolg uw weg: **30**

175km - 11h23

Door **Courtelay**

182km - 11h32

Door Saint-Imier

182km - 11h32

 Reeks gevaarlijke bochten op 0.2 km

183km - 11h35

 Sla linksaf : **Rue de la Brigade**

183km - 11h35

Vervolg uw weg: **Rue du Vallon**

183km - 11h35

 Sla rechtsaf : **Rue de Châtillon**

Verlaat Saint-Imier

184km - 11h36

Vervolg uw weg: **Rue de Châtillon** 

184km - 11h36

 Reeks gevaarlijke bochten op 0.4 km

185km - 11h38

 Gevaarlijke bocht naar rechts

186km - 11h39

 Reeks gevaarlijke bochten op 3.5 km

189km - 11h42

Sla rechtsaf : **Le Plan Marmet**

189km - 11h42

Vervolg uw weg: **Les Bugnquets**

189km - 11h43

Vervolg uw weg: **Route des Fontaines**

190km - 11h43

 Gevaarlijke daling op 0.4 km

192km - 11h45

Door Le Pâquier (Neuchâtel)

192km - 11h45

Vervolg uw weg: **La Petite Combe**

192km - 11h46

Vervolg uw weg: **Centre du Village**

193km - 11h46

Vervolg uw weg: **Les Champs Grous**

193km - 11h46

Vervolg uw weg: **Route des Fontaines**

193km - 11h46

 Snelheid beperkt tot 40 km/h

193km - 11h46

 Links aanhouden : **Route des Fontaines**

193km - 11h46

 Reeks gevaarlijke bochten

Verlaat Le Pâquier (Neuchâtel)

196km - 11h50

Vervolg uw weg: **La Champey**

196km - 11h50

Door Dombresson

196km - 11h50

Vervolg uw weg: **La Champey**

197km - 11h50

Vervolg uw weg: **Grand'Rue**

197km - 11h51

U rijdt nu 2 uur, denk aan een pauze.

197km - 11h51

 Sla linksaf : **Route du Seyon**

Verlaat Dombresson

198km - 11h52

Vervolg uw weg: **Route du Seyon**

199km - 11h53

In de omgeving van **Cernier**, Neem bij de rotonde de 2de afslag Vervolg uw weg: **Vers Savagnier**

199km - 11h53

Vervolg uw weg: **Route de Dombresson**

201km - 11h55

Neem bij de rotonde de 2de afslag: **La Borcarderie**

203km - 11h57

 Neem bij de rotonde de 2de afslag: **La Borcarderie**

204km - 11h58

Vervolg uw weg: **Route de Dombresson**

204km - 11h58

Door Valangin

205km - 11h59

Vervolg uw weg: **Place de la Collégiale**

205km - 11h59

 Sla rechtsaf

205km - 11h59

 Aan de rontonde, Grand Tour of Switzerland, de 2de afslag: **Grand Tour of Switzerland / Route de Neuchâtel**

205km - 11h59

 Reeks gevaarlijke bochten op 0.8 km

Verlaat Valangin

205km - 11h59

Vervolg uw weg: **Grand Tour of Switzerland / Route de Neuchâtel**

205km - 11h59

 Links aanhouden : **Grand Tour of Switzerland**

207km - 12h01

Door Neuchâtel

209km - 12h06

 Gevaarlijke daling op 0.2 km

210km - 12h08

 Aan de rontonde, Grand Tour of Switzerland, de 1ste afslag: **10 / Route du Vignoble Neuchâtel**

Verlaat Neuchâtel

211km - 12h09

Door Peseux

211km - 12h09

Vervolg uw weg: **10 / Route du Vignoble Neuchâtel / Rue de Neuchâtel**

212km - 12h11

 Aan de rontonde, Route du Vignoble Neuchâtel, de 2de afslag: **Rue de la Gare**

Verlaat Peseux

212km - 12h12

Vervolg uw weg: **Route du Vignoble Neuchâtel**

214km - 12h14

 Reeks gevaarlijke bochten op 1.3 km

214km - 12h15

Bij **Colombier (Neuchâtel)**, Neem bij de rotonde de 1ste afslag : **5 / Grand Tour of Switzerland**

5

216km - 12h17

Door Boudry

216km - 12h17

Vervolg uw weg: **5 / Grand Tour of Switzerland**


216km - 12h17

 Aan de rontonde, Grand Tour of Switzerland, de 2de afslag: **5** richting:

5

LAUSANNE
BOUDRY

216km - 12h17

 Gevaarlijke bocht naar rechts



Verlaat Boudry

216km - 12h18

216km - 12h18

218km - 12h20

219km - 12h20

Door BoudryVervolg uw weg: **5 / Route du Vignoble** Gevaarlijke bocht naar rechts Aan de rotonde, Route du Vignoble Neuchâtel, de 2de afslag: **5** richting:**5****LAUSANNE
BEVAIX**

Verlaat Boudry

219km - 12h21

5

221km - 12h22

222km - 12h24

Vervolg uw weg: **5** Reeks gevaarlijke bochten op 1.1 km Neem bij de rotonde de 1ste afslag: **5** richting:**LAUSANNE
ST-AUBIN-SAUGES
GORGIER
Z.I. DES MALADIÈRES
YVERDON**

228km - 12h32

231km - 12h35

 Reeks gevaarlijke bochten op 1 km Gevaarlijke daling op 0.2 km

236km - 12h41

236km - 12h41

Bij **Onnens (Vaud)**, vervolg uw weg Aan de rotonde, Grand'Rue, de 3de afslag: **5**

236km - 12h42

5

239km - 12h44

239km - 12h44

Doorrijden voor: **5** Neem bij de rotonde de 2de afslag: **5** Gevaarlijke bocht naar links

243km - 12h50

244km - 12h52

245km - 12h53

245km - 12h53

245km - 12h53


246km - 12h56

246km - 12h56

247km - 12h57

247km - 12h58


247km - 12h58

Door Yverdon-les-Bains Sla rechtsaf : **Rue de Chamblon** Sla linksaf : **Rue du Cheminet**Vervolg uw weg: **Rue du Curtil Maillet**Vervolg uw weg: **Rue du Midi**Vervolg uw weg: **Rue du Valentin**Vervolg uw weg: **Chemin de la Sallaz** Aan de rotonde, Grand Tour of Switzerland, de 1ste afslag: **5 / Grand Tour of Switzerland / Route de Lausanne** Reeks gevaarlijke bochten op 1 km Aan de rotonde, Grand Tour of Switzerland, de 3de afslag: **5** richting:**5****LAUSANNE
ECHALLENS**

Verlaat Yverdon-les-Bains

248km - 12h59

5

Doorrijden voor: 5 

249km - 13h00



Reeks gevaarlijke bochten op 0.3 km

252km - 13h03



Reeks gevaarlijke bochten op 0.6 km

261km - 13h11

Door **Échallens**

261km - 13h12



Reeks gevaarlijke bochten op 0.3 km

268km - 13h20

In de omgeving van **Renens (Vaud)**, Neem bij de rotonde de 2de afslag Vervolg uw weg: **Cheseaux**

269km - 13h20

Door Cheseaux-sur-Lausanne

269km - 13h20

Aan de rontonde, Route de Genève, de 2de afslag: **5**

Verlaat Cheseaux-sur-Lausanne

269km - 13h21

Bij **Vernand Dessous**, vervolg uw weg

270km - 13h21

Aan de rontonde, Route de Lausanne, de 2de afslag: **Route de Lausanne**

270km - 13h21

Bij **Cheseaux-sur-Lausanne**, Vervolg uw weg: **Route de Lausanne**

270km - 13h21

Vervolg uw weg: **Route de la Blécherette**

271km - 13h22



Gevaarlijke bocht naar rechts

271km - 13h22

Vervolg uw weg: **Route d'Yverdon**

273km - 13h24

Vervolg uw weg: **Route de Romanel**

273km - 13h24



Gevaarlijke bocht naar rechts

274km - 13h25

Door Lausanne

274km - 13h25

Vervolg uw weg: **Route de La Chapelle**

274km - 13h25

Vervolg uw weg: **Route des Plaines du Loup**

276km - 13h28

Sla linksaf : **Avenue du Vieux Moulin**

276km - 13h29

Sla rechtsaf : **Rue de la Borde**

276km - 13h29

Links aanhouden : **Rue de la Borde**

277km - 13h31

Vervolg uw weg: **Place du Tunnel**

277km - 13h31

Links aanhouden : **Place du Tunnel**

277km - 13h32

Sla rechtsaf : **Avenue de l'Université**

277km - 13h32

Aan de rontonde, Avenue de l'Université, de 2de afslag: **Place de la Riponne**

277km - 13h32

Vervolg uw weg: **Rue Pierre Viret**

277km - 13h33

Vervolg uw weg: **Pont Bessières**

278km - 13h33

Vervolg uw weg: **Rue de Langallerie**

278km - 13h33

Vervolg uw weg: **Avenue Mon Repos**

278km - 13h34

Vervolg uw weg: **Avenue du Léman**

279km - 13h37

 Gevaarlijke bocht naar rechts

280km - 13h39

 Reeks gevaarlijke bochten op 1 km

Verlaat Lausanne

281km - 13h40

Door Paudex

281km - 13h40

 Sla linksaf : **9**

Verlaat Paudex

281km - 13h41

Door Lutry

281km - 13h41

Vervolg uw weg: **9 / Route de Lavaux**

282km - 13h42

 Links aanhouden : **9 / Grand Tour of Switzerland / Route des Vins Le Lavaux**


282km - 13h43

 Aan de rotonde, Grand Tour of Switzerland, de 2de afslag: **9**

289km - 13h51

U rijdt nu 2 uur, denk aan een pauze.


294km - 13h56

 Gevaarlijke bocht naar rechts

297km - 14h01

 Reeks gevaarlijke bochten

303km - 14h10

 Gevaarlijke bocht naar rechts

304km - 14h12

 Reeks gevaarlijke bochten op 0.8 km

306km - 14h14

 Gevaarlijke daling op 0.3 km

307km - 14h16

 Gevaarlijke bocht naar rechts


308km - 14h18

 Neem bij de rotonde de 2de afslag: **9**

309km - 14h19

 Neem bij de rotonde de 2de afslag: **9**

310km - 14h19

 Links aanhouden : **9**

317km - 14h26

 Neem bij de rotonde de 1ste afslag: **9**

317km - 14h27

 Links aanhouden : **9** richting:

SIMPLON
GRAND SAINT-BERNARD

317km - 14h27

Door **Aigle**

323km - 14h33

U rijdt langs **Monthey**

Verlaat Lutry

330km - 14h39

Door Saint-Maurice

331km - 14h41


Vervolg uw weg: **Grand Tour of Switzerland / Route du Simplon**

332km - 14h42

 Aan de rotonde, Grand Tour of Switzerland, de 2de afslag: **21 / 9**


Verlaat Saint-Maurice

332km - 14h43

Vervolg uw weg: **21 / 9** 

21

335km - 14h45

 Links aanhouden : **21**

344km - 14h55

Door Martigny

346km - 14h58

 Neem bij de rotonde de 1ste afslag: **Rue du Levant** richting:

GD-ST-BERNARD
FORCLAZ
VERBIER
LE BOURG
EXPOS

348km - 15h01

 Aan de rontonde, Avenue du Grand Saint-Bernard, de 3de afslag: **Avenue du Grand Saint-Bernard**

349km - 15h02

 Aan de rontonde, Avenue du Grand Saint-Bernard, de 3de afslag: **Avenue du Grand Saint-Bernard**

Verlaat Martigny

349km - 15h03

Door Martigny-Croix

349km - 15h03

 Aan de rontonde, Route du Grand-Saint-Bernard, de 3de afslag: **21 / E27** richting:

AOSTE
I
GD-ST-BERNARD
VERBIER

Verlaat Martigny-Croix

349km - 15h03

Vervolg uw weg: **21 / E27** 

21

E27

350km - 15h04

 Reeks gevaarlijke bochten op 0.4 km

358km - 15h11


Door Sembrancher

358km - 15h11

 Aan de rontonde, Route du Grand-Saint-Bernard, de 2de afslag: **21 / E27** richting:

GD-ST-BERNARD - I
VERBIER

358km - 15h12

 Gevaarlijke bocht naar rechts

359km - 15h13

 Reeks gevaarlijke bochten op 0.9 km

Verlaat Sembrancher

360km - 15h14

Doorrijden voor: **21 / E27** 


21

E27

364km - 15h17

Door Orsières

364km - 15h17

 Neem **afslag** naar:

VAL FERRET-LA FOULY
CHAMPEX-LAC
ORSIÈRES

365km - 15h19

Vervolg uw weg: **Route de la Gare**

365km - 15h19

Neem **Route de la Vallée**

366km - 15h21

Vervolg uw weg: **Somlaproz**

Verlaat Orsières

367km - 15h22

Vervolg uw weg: **Issert** 

368km - 15h23

 Reeks gevaarlijke bochten op 0.9 km

370km - 15h25

Vervolg uw weg: **Route de Ferret** 

370km - 15h26

 Reeks gevaarlijke bochten op 0.9 km

372km - 15h28

 Reeks gevaarlijke bochten op 2 km

377km - 15h34

U komt in La Fouly**Aankomst: La Fouly, Route de Ferret**

Controleer uw bandenspanning minstens één keer per maand en voor elke lange reis.