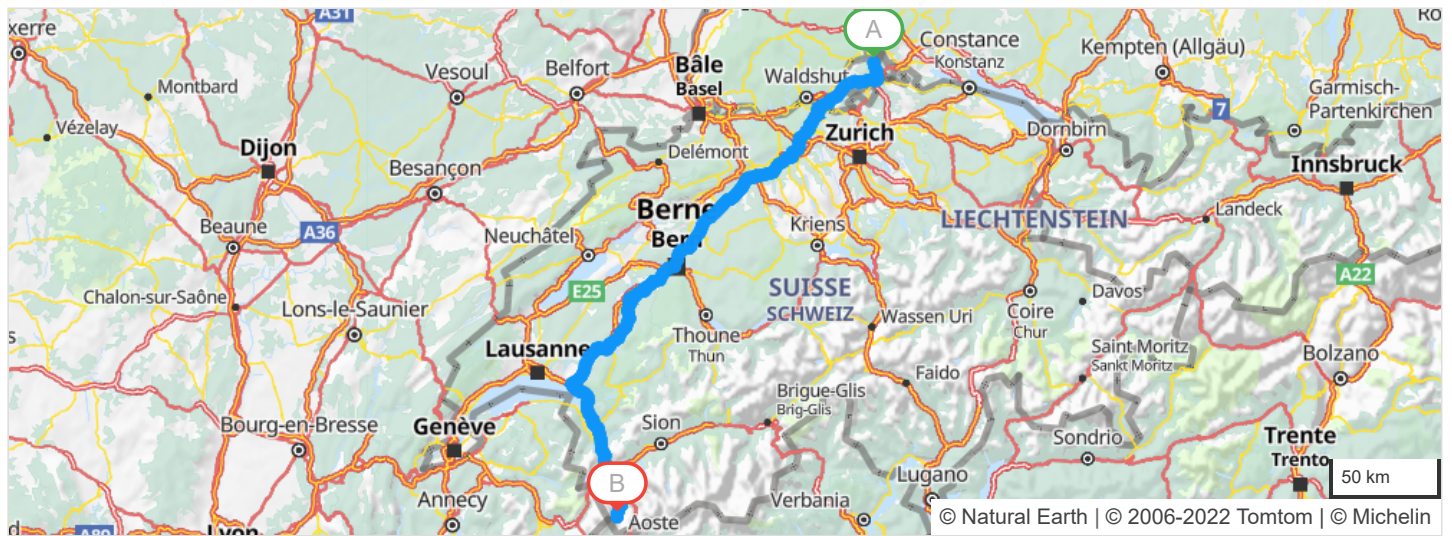


 3 routes mogelijk volgens de routeplanner : Merishausen > La Fouly

Tijd:	6 h 38 min Vertrek op 02/07/2022 om 7 h 51 min Aankomst op 02/07/2022 om 14 h 29 min
Afstand:	324 km
Geschatte kosten:	€ 56,33 (brandstof € 56,33)
CO2 voetafdruk	55.08 kg CO ₂



Vertrek: Merishausen, Hauptstrasse

Verlaat Merishausen

Vervolg uw weg: **Hauptstrasse**

Verlaat Merishausen

2.3km - 07h53

Blijf rechtdoor rijden

3.7km - 07h54

 Reeks gevaarlijke bochten op 1.2 km

5km - 07h56

Door Schaffhausen

7.6km - 08h00

 Neem bij de rotonde de 1ste afslag: **Spitalstrasse**

7.9km - 08h01

 Aan de rontonde, Obertorbrücke, de 2de afslag: **Gabenstrasse**

8.3km - 08h02

 Sla rechtsaf : **13 / 14 / 4 / E54 / Grand Tour of Switzerland**

Verlaat Schaffhausen

8.9km - 08h03

Door Neuhausen am Rheinfall

8.9km - 08h03

Vervolg uw weg: **13 / 14 / 4 / E54 / Grand Tour of Switzerland / Mühlenstrasse**

9km - 08h03

 Neem **afslag** naar:

Verlaat Neuhausen am Rheinfall

10.2km - 08h05

Bij **Galgenbuck Tunnel**, vervolg uw weg

10.2km - 08h05

Vervolg uw weg: **13 / 14 / E54 / Galgenbuck Tunnel**

10.3km - 08h05

Doorrijden **13 / E54**

10.4km - 08h05

Vervolg uw weg: **13 / 14 / E54**

13

E54

17.3km - 08h11

 Reeks gevaarlijke bochten op 0.2 km


18.9km - 08h13

Door **Neunkirch**

18.9km - 08h13

 Reeks gevaarlijke bochten op 0.6 km

25.3km - 08h21

 Snelheid beperkt tot 20 km/h op 0.2 km

25.4km - 08h21

Vervolg uw weg: **B34 / E54**

B34

E54

25.4km - 08h21

Entry into Germany

25.5km - 08h21

 Snelheid beperkt tot 50 km/h

26.7km - 08h23

 Snelheid beperkt tot 50 km/h

34km - 08h29

In de omgeving van **Bad Zurzach**, Sla linksaf : **L162** richting:

L162

ZURZACH
KÜSSABERG

34.3km - 08h29

 Reeks gevaarlijke bochten op 1.6 km

35.2km - 08h30

 Snelheid beperkt tot 50 km/h

36.9km - 08h32

 Snelheid beperkt tot 50 km/h

38km - 08h34

 Snelheid beperkt tot 50 km/h op 0.9 km

38.7km - 08h35

 Reeks gevaarlijke bochten op 0.4 km

39.2km - 08h35

Vervolg uw weg: **Römerstraße Neckar-Alb-Aare**

39.4km - 08h36

 Snelheid beperkt tot 30 km/h

39.6km - 08h36

 Snelheid beperkt tot 20 km/h

39.7km - 08h36

Vervolg uw weg: **Römerstrasse Neckar-Alb-Aare**

39.7km - 08h36

Entry into Swiss

39.7km - 08h36

Door Bad Zurzach

39.8km - 08h37

 Sla rechtsaf : **Römerstrasse Neckar-Alb-Aare**

40.5km - 08h38

 Links aanhouden : **Römerstrasse Neckar-Alb-Aare**

Verlaat Bad Zurzach

41.7km - 08h40

Vervolg uw weg: **Bruggerstrasse / Römerstrasse Neckar-Alb-Aare**

41.9km - 08h40

 Reeks gevaarlijke bochten op 0.7 km

42.7km - 08h41

 Gevaarlijke daling op 0.4 km

44.2km - 08h43

Door Tegerfelden

44.6km - 08h43

 Sla rechtsaf : **Römerstrasse Neckar-Alb-Aare**

44.8km - 08h44


 Reeks gevaarlijke bochten op 1.1 km

Verlaat Tegerfelden

45km - 08h44

Vervolg uw weg: **Römerstrasse Neckar-Alb-Aare / Würenlingerstrasse**

48.6km - 08h48

 Gevaarlijke bocht naar rechts

50.5km - 08h50

Neem bij de rotonde de 1ste afslag: **Kuhgässlistrasse / Römerstrasse Neckar-Alb-Aare**

50.5km - 08h51

Door Siggenthal Station

50.8km - 08h51

 Aan de rotonde, Döttingenstrasse, de 3de afslag: **5 / Römerstrasse Neckar-Alb-Aare**

51.8km - 08h52

 Sla rechtsaf : **Römerstrasse Neckar-Alb-Aare / Stillistrasse**

Verlaat Siggenthal Station

52.3km - 08h53

Vervolg uw weg: **5**

5

52.6km - 08h53

 Snelheid beperkt tot 40 km/h

52.6km - 08h53

Door Stilli

52.6km - 08h53

 Reeks gevaarlijke bochten

52.7km - 08h53

 Sla linksaf : **5**

52.7km - 08h53

 Snelheid beperkt tot 40 km/h

Verlaat Stilli

53.8km - 08h55

Door Brugg

56.6km - 09h00

 Sla linksaf : **5**

57.2km - 09h01

 Reeks gevaarlijke bochten

58.4km - 09h03

 Reeks gevaarlijke bochten op 1 km

Verlaat Brugg

59.3km - 09h04

5

59.4km - 09h05

59.4km - 09h05

64.8km - 09h11

Doorrijden voor: **5** Deze weg wordt tijdelijk afgesloten. Gelieve de toegankelijkheid te controleren.

U rijdt nu 2 uur, denk aan een pauze.

 Reeks gevaarlijke bochten op 1.2 km

67.6km - 09h15

Vervolg uw weg: **Bruggerstrasse**

68.2km - 09h16

69.5km - 09h18

Door Rapperswil Sla linksaf : **Seetalstrasse**

Verlaat Rapperswil

70.6km - 09h20

71km - 09h20

71.1km - 09h20

Vervolg uw weg: **Seetalstrasse** Links aanhouden : **Seetalstrasse** Links aanhouden : **Seetalstrasse** richting:

LENZBURG
BERN
SUHR
HUNZENSCHWIL


71.6km - 09h21

1

71.6km - 09h21

75.8km - 09h26


78.6km - 09h30

Sla rechtsaf : **1** Gevaarlijke bocht naar links Reeks gevaarlijke bochten op 0.6 km Links aanhouden : **1**

78.6km - 09h30

79.3km - 09h31

79.5km - 09h31

Door Oberentfelden Reeks gevaarlijke bochten op 0.2 km Sla rechtsaf : **1**

Verlaat Oberentfelden

80.4km - 09h33

1

80.5km - 09h33

84.3km - 09h38


90.2km - 09h45

93.7km - 09h51

101km - 09h59

114km - 10h13

115km - 10h14

Doorrijden voor: **1** Gevaarlijke bocht naar rechts Gevaarlijke bocht naar rechts Neem bij de rotonde de 1ste afslag: **1**

U rijdt nu 2 uur, denk aan een pauze.

 Reeks gevaarlijke bochten op 1.2 kmU rijdt langs **Wangen an der Aare** Reeks gevaarlijke bochten op 0.3 km

116km - 10h16

116km - 10h16

116km - 10h17

Door OberönzVervolg uw weg: **1 / Bernstrasse** Neem bij de rotonde de 2de afslag: **1**

Verlaat Oberönz

116km - 10h17

1

Doorrijden voor: **1**

118km - 10h18

U rijdt langs **Kriegstetten**

124km - 10h26

125km - 10h26

125km - 10h27

129km - 10h31

129km - 10h31

Door Koppigen Sla linksaf : **1** Gevaarlijke bocht naar rechts Reeks gevaarlijke bochten op 2.5 km Neem bij de rotonde de 2de afslag: **1**

Verlaat Koppigen

130km - 10h31

130km - 10h32

130km - 10h32


Door Kirchberg Bern Sla linksaf : **1 / Solothurnstrasse** Rechts aanhouden : **1 / Hauptstrasse**

Verlaat Kirchberg Bern

131km - 10h33

131km - 10h33

131km - 10h33

Door Rüdtligen-AlchenflühVervolg uw weg: **1 / Bernstrasse** Links aanhouden : **1**

Verlaat Rüdtligen-Alchenflüh

131km - 10h33

1

Doorrijden voor: **1**

131km - 10h34

 Neem bij de rotonde de 2de afslag: **1** richting:

1 - BERN
HINDELBANK
FRAUBRUNNEN
INDUSTRIEZONE
LYSSACH-BERNSTRASSE

136km - 10h38

 Reeks gevaarlijke bochten op 1.2 km

140km - 10h44

141km - 10h45

141km - 10h46

Door Urtenen-Schönbühl Neem bij de rotonde de 2de afslag: **1 / Hindelbankstrasse** Neem bij de rotonde de 2de afslag: **1 / 12**

Verlaat Urtenen-Schönbühl

142km - 10h47

1

Vervolg uw weg: **1 / 12**

145km - 10h51

Reeks gevaarlijke bochten op 0.3 km

148km - 10h57

Door Berne

150km - 10h59

 Sla rechtsaf : **1 / 12 / Tiefenaustrasse**

151km - 11h01

Reeks gevaarlijke bochten op 0.8 km

151km - 11h01

 Links aanhouden : **1 / 12 / Neubrückstrasse**

151km - 11h01

 Rechts aanhouden : **1 / 12**

152km - 11h02

 Rechts aanhouden : **1 / 12 / Grand Tour of Switzerland**

152km - 11h04

 Sla linksaf : **12 / Belpstrasse / Grand Tour of Switzerland**

153km - 11h04

 Rechts aanhouden : **12**

153km - 11h06

Snelheid beperkt tot 30 km/h

154km - 11h06

Snelheid beperkt tot 30 km/h

155km - 11h09

Doorrijden voor: **12**

Verlaat Berne

157km - 11h14

12

Bij **Niederwangen bei Bern**, Vervolg uw weg: **12 / Freiburgstrasse**

164km - 11h22

 Neem bij de rotonde de 2de afslag: **12**

164km - 11h23

Door Oberflamatt

164km - 11h23

 Neem bij de rotonde de 1ste afslag: **12** richting:

12

FRIBOURG
FLAMATT

Verlaat Oberflamatt

166km - 11h25

12

Vervolg uw weg: **12**

166km - 11h25

Reeks gevaarlijke bochten

170km - 11h30

Reeks gevaarlijke bochten op 0.6 km

171km - 11h31

U rijdt langs **Tafers**

172km - 11h32

Reeks gevaarlijke bochten op 0.2 km

175km - 11h34

Gevaarlijke bocht naar rechts

176km - 11h36

Gevaarlijke bocht naar rechts

180km - 11h39

Reeks gevaarlijke bochten op 1.3 km

180km - 11h40

Gevaarlijke daling op 0.2 km

181km - 11h40

Door Fribourg

182km - 11h42

 Sla linksaf : **Grand Tour of Switzerland / Route de Berne**

182km - 11h42

Gevaarlijke daling op 0.4 km

182km - 11h44

 Aan de rotonde, Grand Tour of Switzerland, de 1ste afslag: **Grand Tour of Switzerland / Route de Bourguillon**

183km - 11h45

Reeks gevaarlijke bochten op 0.5 km

Verlaat Fribourg

183km - 11h45

Vervolg uw weg: **Grand Tour of Switzerland / Route de Bourguillon** 🌿

183km - 11h45

Door Bourguillon

184km - 11h46

📍 Sla rechtsaf : **Grand Tour of Switzerland / Route de Bourguillon**

Verlaat Bourguillon

184km - 11h46

Doorrijden voor: **Grand Tour of Switzerland / Route de Bourguillon** 🌿

184km - 11h47

⚠️ Reeks gevaarlijke bochten op 1.6 km

186km - 11h48

Door Marly

187km - 11h50

📍 Aan de rontonde, Grand Tour of Switzerland, de 1ste afslag: **Grand Tour of Switzerland**

187km - 11h51

U rijdt nu 2 uur, denk aan een pauze.

188km - 11h52

⚠️ Reeks gevaarlijke bochten op 1.2 km

Verlaat Marly

188km - 11h52

Vervolg uw weg: **Grand Tour of Switzerland / Route de la Gruyère** 🌿

195km - 11h58

Vervolg uw weg: **Route de la Gruyère** 🌿

195km - 11h59

Vervolg uw weg: **Route de Fribourg** 🌿

198km - 12h02

Vervolg uw weg: **Grand Tour of Switzerland** 🌿

198km - 12h03

⚠️ Reeks gevaarlijke bochten op 0.3 km

203km - 12h07

Door Corbières

203km - 12h07

📍 Aan de rontonde, Grand Tour of Switzerland, de 1ste afslag: **Route du Vanel**

203km - 12h08

Vervolg uw weg: **Route des Échamps**

203km - 12h08

⚠️ Reeks gevaarlijke bochten op 0.3 km

Verlaat Corbières

204km - 12h08

Vervolg uw weg: **Près du Pont de Corbières** 🌿

204km - 12h09

Vervolg uw weg: **Route de Corbières** 🌿

205km - 12h10

Vervolg uw weg: **Bocherens** 🌿

206km - 12h10

Vervolg uw weg: **Route de Corbières** 🌿

207km - 12h11

Door Riaz

207km - 12h11

Vervolg uw weg: **Route de Corbières**

207km - 12h12

📍 Aan de rontonde, Rue de la Gruyère, de 2de afslag: **12**

Verlaat Riaz

208km - 12h13

12

208km - 12h13

208km - 12h13

209km - 12h14

Vervolg uw weg: **12** Neem bij de rotonde de 1ste afslag: **12** Reeks gevaarlijke bochten op 1 km Neem bij de rotonde de 3de afslag: **12** richting:

Z.I. PLANCHY

211km - 12h15

211km - 12h15

211km - 12h16

 Neem bij de rotonde de 1ste afslag: **12** Reeks gevaarlijke bochten op 3.5 km Neem bij de rotonde de 3de afslag: **12**

211km - 12h16

212km - 12h16

Door Bulle Sla rechtsaf : **12**

Verlaat Bulle

212km - 12h17

213km - 12h19

217km - 12h24

217km - 12h24

217km - 12h24

Door Vuadens Sla rechtsaf : **12** Neem bij de rotonde de 2de afslag: **12** Gevaarlijke bocht naar rechtsDoorrijden voor: **12** richting:

12

VEVEY
CHÂTEL-SAINT-DENIS

222km - 12h29

229km - 12h35

232km - 12h40

232km - 12h40

233km - 12h41

236km - 12h44


236km - 12h44

237km - 12h46

238km - 12h47

240km - 12h49

240km - 12h50

 Reeks gevaarlijke bochten op 0.8 kmDoor **Châtel-Saint-Denis** Gevaarlijke daling op 0.2 km Gevaarlijke bocht naar links Reeks gevaarlijke bochten op 1.1 km Reeks gevaarlijke bochten op 4.5 km Gevaarlijke daling op 0.3 km Gevaarlijke daling op 0.3 km Gevaarlijke daling op 0.5 km Gevaarlijke daling op 0.3 km Gevaarlijke daling op 0.2 km

Verlaat Vuadens

241km - 12h51

241km - 12h51

241km - 12h52

242km - 12h52

Door VeveyVervolg uw weg: **12 / Route de Châtel-Saint-Denis** Reeks gevaarlijke bochten Aan de rontonde, Grand Tour of Switzerland, de 2de afslag: **9** richting:

HÔPITAUX - H
TRIBUNAL D'ARRONDISSEMENT

243km - 12h55

 Reeks gevaarlijke bochten

Verlaat Vevey

243km - 12h55

9

Bij **La Tour-de-Peilz**, Vervolg uw weg: **9 / Grand Tour of Switzerland / Route des Vins Le Lavaux** 

249km - 13h04

 Gevaarlijke bocht naar rechts

251km - 13h06

 Reeks gevaarlijke bochten op 0.8 km

252km - 13h08

 Gevaarlijke daling op 0.3 km

254km - 13h10

 Gevaarlijke bocht naar rechts


255km - 13h12

 Neem bij de rotonde de 2de afslag: **9**

256km - 13h13

 Neem bij de rotonde de 2de afslag: **9**

256km - 13h13

 Links aanhouden : **9**

263km - 13h21

 Neem bij de rotonde de 1ste afslag: **9**

264km - 13h21

 Links aanhouden : **9** richting:

SIMPLON
GRAND SAINT-BERNARD

264km - 13h21

Door **Aigle**

270km - 13h27

U rijdt langs **Monthey**

277km - 13h34

Door Saint-Maurice

278km - 13h35

Vervolg uw weg: **Grand Tour of Switzerland / Route du Simplon**

278km - 13h36

 Aan de rontonde, Grand Tour of Switzerland, de 2de afslag: **21 / 9**


Verlaat Saint-Maurice

279km - 13h37

Vervolg uw weg: **21 / 9** 

21

281km - 13h39

 Links aanhouden : **21**

291km - 13h49

Door Martigny

292km - 13h51

U rijdt nu 2 uur, denk aan een pauze.

293km - 13h52

 Neem bij de rotonde de 1ste afslag: **Rue du Levant** richting:

GD-ST-BERNARD
FORCLAZ
VERBIER
LE BOURG
EXPOS

294km - 13h55

 Aan de rontonde, Avenue du Grand Saint-Bernard, de 3de afslag: **Avenue du Grand Saint-Bernard**


295km - 13h56

 Aan de rontonde, Avenue du Grand Saint-Bernard, de 3de afslag: **Avenue du Grand Saint-Bernard**

Verlaat Martigny

295km - 13h57

296km - 13h57

Door Martigny-Croix Aan de rontonde, Route du Grand-Saint-Bernard, de 3de afslag: **21 / E27** richting:

Verlaat Martigny-Croix

296km - 13h58

21

E27

296km - 13h58

Vervolg uw weg: **21 / E27**  Reeks gevaarlijke bochten op 0.4 km

304km - 14h06

304km - 14h06

Door Sembrancher Aan de rontonde, Route du Grand-Saint-Bernard, de 2de afslag: **21 / E27** richting:

305km - 14h06

 Gevaarlijke bocht naar rechts

306km - 14h07

 Reeks gevaarlijke bochten op 0.9 km

Verlaat Sembrancher

306km - 14h08

21

E27

Doorrijden voor: **21 / E27** 

310km - 14h12

311km - 14h12

Door Orsières Neem **afslag** naar:

311km - 14h13

Vervolg uw weg: **Route de la Gare**

312km - 14h13

Neem **Route de la Vallée**

312km - 14h15

Vervolg uw weg: **Somlaproz**

Verlaat Orsières

313km - 14h16

Vervolg uw weg: **Issert** 

315km - 14h17

 Reeks gevaarlijke bochten op 0.9 km

316km - 14h19

Vervolg uw weg: **Route de Ferret** 

317km - 14h20

 Reeks gevaarlijke bochten op 0.9 km

319km - 14h22

 Reeks gevaarlijke bochten op 2 km

324km - 14h28

U komt in La Fouly

Aankomst: La Fouly, Route de Ferret

Controleer uw bandenspanning minstens één keer per maand en voor elke lange reis.