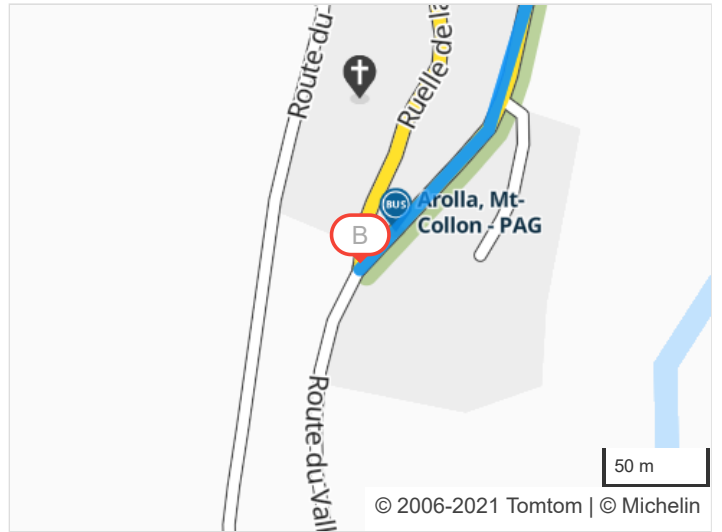
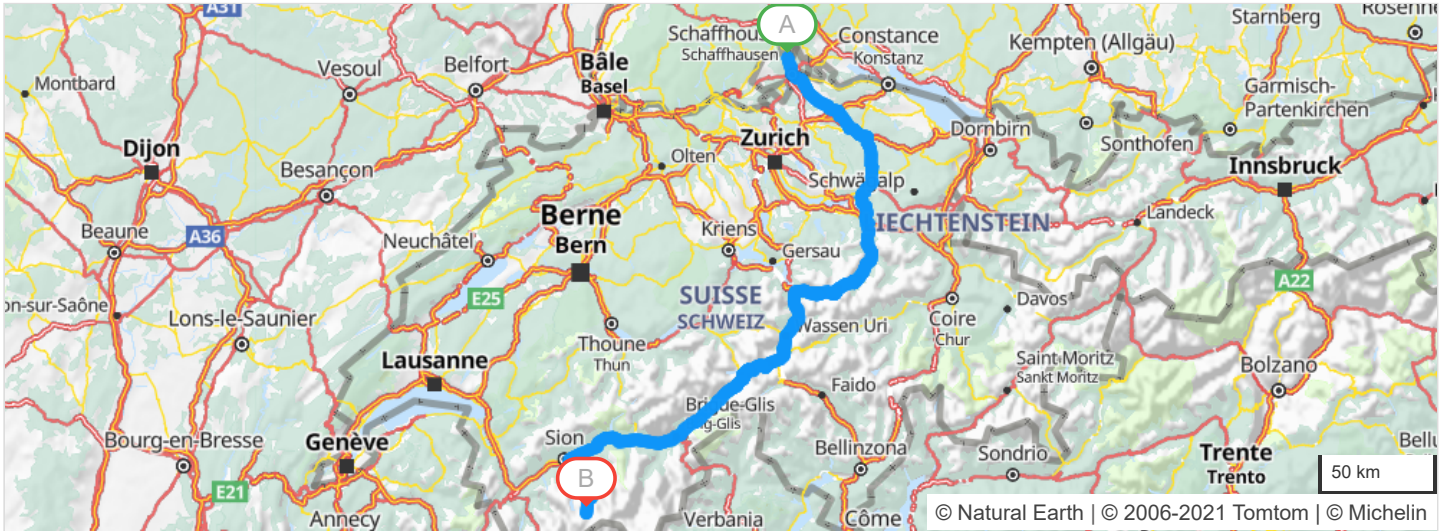


 3 routes mogelijk volgens de routeplanner : Merishausen > Evolène

Tijd: 7 h 29 min
 Vertrek op 02/07/2022 om 7 h 51 min
 Aankomst op 02/07/2022 om 15 h 20 min

Afstand: 373 km

Geschatte kosten: € 65,93 (brandstof € 65,93)



Vertrek: Merishausen, Hauptstrasse

Verlaat Merishausen

Vervolg uw weg: **Hauptstrasse**

Verlaat Merishausen

2.3km - 07h53

Blijf rechtdoor rijden

3.7km - 07h54

 Reeks gevaarlijke bochten op 1.2 km

5km - 07h56

Door Schaffhausen

7.6km - 08h00

 Neem bij de rotonde de 2de afslag: **Spitalstrasse**

7.7km - 08h00

7.9km - 08h01

 Sla rechtsaf : **Adlerstrasse**

7.9km - 08h01

 Sla rechtsaf

8.5km - 08h02

 En meteen daarna , sla rechtsaf : **15 / 4 / E54 / Bachstrasse**

8.7km - 08h02

 Sla linksaf : **13 / 14 / 15 / Grand Tour of Switzerland / Rheinuferstrasse** Rechts aanhouden : **13 / 14**

Verlaat Schaffhausen

8.8km - 08h02

13

Bij **Feuerthalen**, Vervolg uw weg: **13 / 14 / 15 / Grand Tour of Switzerland / Zürcherstrasse**

12.7km - 08h08

Door Neuparadies

12.9km - 08h08

 Sla rechtsaf : **14**

Verlaat Neuparadies

13.2km - 08h09


14

Vervolg uw weg: **14**

14.8km - 08h10

Door Schlatt (Thurgau)

15.1km - 08h11

 Gevaarlijke bocht naar rechts

15.2km - 08h11

 Sla linksaf

15.2km - 08h11

 En meteen daarna , sla rechtsaf : **14**

Verlaat Schlatt (Thurgau)

15.7km - 08h11

14

Doorrijden voor: **14**

19km - 08h15

Door Truttikon

19.2km - 08h15

 Reeks gevaarlijke bochten

19.4km - 08h15

 Sla linksaf : **14**

Verlaat Truttikon

19.7km - 08h16

14

Doorrijden voor: **14**

24.2km - 08h21

 Reeks gevaarlijke bochten op 0.2 km

32.8km - 08h30

 In de omgeving van **Frauenfeld**, Links aanhouden : **14**

33.4km - 08h31

Door Frauenfeld

34.4km - 08h33

 Neem bij de rotonde de 1ste afslag: **Rheinstrasse**


34.4km - 08h33

 Gevaarlijke bocht naar rechts

35.1km - 08h34

 Aan de rontonde, Postplatz, de 2de afslag: **Rathausplatz**

35.3km - 08h35

 Aan de rontonde, Am Holdertor, de 1ste afslag: **Sankt Gallerstrasse**

36.1km - 08h36

 Reeks gevaarlijke bochten op 0.6 km

36.8km - 08h37

 Links aanhouden : **Sankt Gallerstrasse**

Verlaat Frauenfeld

39.4km - 08h39

Vervolg uw weg: **Frauenfelderstrasse** 

39.4km - 08h39

Door Matzingen

40.8km - 08h41

 Sla rechtsaf : **Frauenfelderstrasse**

40.9km - 08h41


Vervolg uw weg: **Sankt Gallerstrasse**

Verlaat Matzingen

41.4km - 08h42

Vervolg uw weg: **Sankt Gallerstrasse** 

41.8km - 08h42

Vervolg uw weg: **Frauenfelderstrasse** 

42.5km - 08h43

 Gevaarlijke bocht naar rechts

43.5km - 08h44

Door Wängi

44km - 08h45

 Aan de rotonde, Frauenfelderstrasse, de 2de afslag: **7**

44.2km - 08h45

 Gevaarlijke bocht naar rechts

Verlaat Wängi

44.8km - 08h46

Vervolg uw weg: **7**

7

46.7km - 08h48

Door **Münchwilen Thurgau**

51.3km - 08h54

Door Wil SG

51.3km - 08h54

Vervolg uw weg: **7 / Zürcherstrasse**

52.1km - 08h55

 Neem bij de rotonde de 2de afslag: **7**

Verlaat Wil SG

52.8km - 08h57

Doorrijden voor: **7**

7

53.1km - 08h57

Door Wil SG

53.2km - 08h57

 Aan de rotonde, Sankt Gallerstrasse, de 1ste afslag: **Georg Rennerstrasse**

Verlaat Wil SG

54km - 08h58

Vervolg uw weg: **Georg Rennerstrasse**

54.3km - 08h59

 Links aanhouden : **Georg Rennerstrasse** richting:

WATTWIL
TOGGENBURG
RICKENBACH
SCHWARZENBACH

54.4km - 08h59

Sla linksaf richting:

**WILDHAUS
WATTWIL
TOGGENBURG**

54.4km - 08h59

 Neem bij de rotonde de 2de afslag: **16**

60.1km - 09h04

 Gevaarlijke bocht naar rechts

61.4km - 09h06

 Reeks gevaarlijke bochten op 1.2 km

64.3km - 09h09

Sla linksaf : **Engi**

64.3km - 09h09

 Deze weg wordt tijdelijk afgesloten. Gelieve de toegankelijkheid te controleren.

64.3km - 09h09

U rijdt nu 2 uur, denk aan een pauze.

68.2km - 09h13

 Gevaarlijke bocht naar rechts

69.3km - 09h14

Vervolg uw weg: **Umfahrungsstrasse**

70.1km - 09h15

Vervolg uw weg: **Steinegg**


71km - 09h15

Sla linksaf : **Flooz**

73.6km - 09h18

Bij **Wattwil**, vervolg uw weg

73.6km - 09h18

Bij **Wattwil**, Neem bij de rotonde de 1ste afslag : **8** 

8

73.7km - 09h18

 Snelheid beperkt tot 40 km/h

73.7km - 09h18

 Snelheid beperkt tot 40 km/h


73.8km - 09h18

 Reeks gevaarlijke bochten op 0.9 km

77.1km - 09h22

 Reeks gevaarlijke bochten op 1.4 km

78.7km - 09h23

Vervolg uw weg: **Uznacherstrasse** 

79.8km - 09h25

In de omgeving van **Benken (Sankt Gallen)**, Vervolg uw weg: **Rickenstrasse** 

80.9km - 09h26

 Reeks gevaarlijke bochten op 1.4 km

81.1km - 09h26

 Gevaarlijke daling op 0.3 km

81.3km - 09h26

 Gevaarlijke daling op 0.5 km

81.7km - 09h27

Door Uetliburg

82km - 09h27

Vervolg uw weg: **Säge**

82.2km - 09h28

Vervolg uw weg: **Rickenstrasse**

Verlaat Uetliburg

82.5km - 09h28

Door Gommiswald

83.6km - 09h30

83.7km - 09h30
 83.7km - 09h31

Vervolg uw weg: **Dorfplatz**

 Links aanhouden : **Dorfplatz**

Vervolg uw weg: **Rickenstrasse**

Verlaat Gommiswald

84km - 09h31
 84.1km - 09h31
 84.1km - 09h31
 85km - 09h32

Doorrijden voor: **Rickenstrasse** 

 Reeks gevaarlijke bochten op 1.2 km


 Gevaarlijke daling op 0.6 km

 Gevaarlijke daling op 0.2 km

85.3km - 09h33
 85.9km - 09h34
 86km - 09h34

Door Kaltbrunn

Vervolg uw weg: **Dorfstrasse**

 Sla linksaf : **17**

Verlaat Kaltbrunn

87.7km - 09h36

Vervolg uw weg: **17**

17

93km - 09h42
 95.6km - 09h45
 96.4km - 09h46

 Reeks gevaarlijke bochten op 3.5 km


 Snelheid beperkt tot 40 km/h op 0.3 km


 In de omgeving van **Niederurnen**, Rechts aanhouden : **17**


97km - 09h47
 97km - 09h47
 97.5km - 09h48
 97.6km - 09h48
 97.6km - 09h48
 98.2km - 09h49


Door Niederurnen

Vervolg uw weg: **17 / Ziegelbrückstrasse**

 Reeks gevaarlijke bochten op 0.3 km

 Sla linksaf

 En meteen daarna , sla rechtsaf : **17 / Numero 3**

 Links aanhouden : **17**

Verlaat Niederurnen

98.6km - 09h49

Bij **Oberurnen**, Vervolg uw weg: **17 / Numero 3 / Hauptstrasse** 

17

99.4km - 09h51
 100km - 09h51
 105km - 09h57


U rijdt nu 2 uur, denk aan een pauze.


 Reeks gevaarlijke bochten op 1.2 km


 Reeks gevaarlijke bochten op 0.9 km


107km - 09h59
 108km - 10h02
 108km - 10h02
 112km - 10h08
 117km - 10h13
 118km - 10h15
 119km - 10h15


Door Glarus

 Reeks gevaarlijke bochten op 0.4 km

 Sla linksaf : **17**

 Reeks gevaarlijke bochten op 0.4 km

 Gevaarlijke bocht naar rechts

 Reeks gevaarlijke bochten op 0.5 km

Door **Luchsingen**

Verlaat Glarus

120km - 10h17

120km - 10h18

121km - 10h18

Door Diesbach Glarus Reeks gevaarlijke bochten op 0.7 km Sla linksaf : **17**

Verlaat Diesbach Glarus

121km - 10h18

17

125km - 10h24

126km - 10h25

128km - 10h27

135km - 10h35

140km - 10h41

145km - 10h47

147km - 10h49

147km - 10h49

151km - 10h53

153km - 10h56

155km - 10h58

155km - 10h58

155km - 10h58

155km - 10h59

155km - 10h59





157km - 11h01

157km - 11h01

158km - 11h03

159km - 11h03


159km - 11h03

Bij **Dornhaus**, Vervolg uw weg: **17 / Hauptstrasse**  Reeks gevaarlijke bochten op 8.5 km Deze weg wordt tijdelijk afgesloten. Gelieve de toegankelijkheid te controleren. Rechts aanhouden : **17** Gevaarlijke bocht naar rechts Reeks gevaarlijke bochten op 1.4 km Reeks gevaarlijke bochten op 0.7 km Reeks gevaarlijke bochten op 2 km Gevaarlijke daling op 1.1 km Gevaarlijke daling op 2 km Reeks gevaarlijke bochten op 1.1 km Gevaarlijke daling op 0.3 km Reeks gevaarlijke bochten op 1.7 km Gevaarlijke daling op 0.5 km Links aanhouden : **17** Gevaarlijke daling op 0.8 km Reeks gevaarlijke bochten op 1.1 km Gevaarlijke daling op 0.5 km Rechts aanhouden : **17** Gevaarlijke daling op 0.5 km Gevaarlijke daling op 0.3 km

159km - 11h04

159km - 11h04

160km - 11h05

Door Unterschächen Sla linksaf : **17 / Klausenstrasse** Rechts aanhouden : **17**

Verlaat Unterschächen

160km - 11h05

17

Vervolg uw weg: **17 / Klausenstrasse** 


161km - 11h06

161km - 11h06

163km - 11h08

165km - 11h11

166km - 11h13



 Reeks gevaarlijke bochten op 3.5 km Links aanhouden : **17** Gevaarlijke daling op 0.7 km Gevaarlijke bocht naar rechts Gevaarlijke daling op 0.7 km

168km - 11h15

168km - 11h15


169km - 11h15

169km - 11h16

Door Bürglen (Uri) Snelheid beperkt tot 30 km/h op 0.2 km Gevaarlijke daling op 1 km Snelheid beperkt tot 30 km/h op 1.1 km



- 169km - 11h16  Reeks gevaarlijke bochten op 2.5 km
- 169km - 11h17  Sla rechtsaf : **17 / Klausenstrasse**
- 170km - 11h18  Snelheid beperkt tot 30 km/h
- 170km - 11h18  Gevaarlijke daling op 0.2 km
- 170km - 11h19  Links aanhouden : **17 / Klausenstrasse**
- Verlaat Bürglen (Uri)


- 171km - 11h20 **Door Altdorf UR**
- 171km - 11h20 Vervolg uw weg: **17 / Klausenstrasse**
- 171km - 11h21  Neem bij de rotonde de 2de afslag: **2**
- Verlaat Altdorf UR

- 172km - 11h22 Bij **Bürglen (Uri)**, Vervolg uw weg: **2 / Gotthardstrasse** 
- 2

- 176km - 11h27  Reeks gevaarlijke bochten op 0.4 km
- 179km - 11h31  Reeks gevaarlijke bochten op 0.3 km
- 180km - 11h33  Gevaarlijke bocht naar links
- 183km - 11h35  Reeks gevaarlijke bochten op 6.5 km
- 194km - 11h49  Reeks gevaarlijke bochten op 1.2 km
- 195km - 11h51 U rijdt nu 2 uur, denk aan een pauze.
- 197km - 11h53  Reeks gevaarlijke bochten op 1.4 km
- 200km - 11h55  Reeks gevaarlijke bochten op 5 km
- 200km - 11h55  Bij **Göschenen**, Neem bij de rotonde de 3de afslag : **2** richting:

I - ITALIEN
PÄSSE/PASSI/COLS
ANDERMATT

- 203km - 11h59  **Gotthardtunnel**
- 205km - 12h01  Neem bij de rotonde de 2de afslag: **2**

- 208km - 12h05 Vervolg uw weg: **19** 
- 19

- 214km - 12h11  Deze weg wordt tijdelijk afgesloten. Gelieve de toegankelijkheid te controleren.
- 214km - 12h11  Reeks gevaarlijke bochten op 1.2 km
- 217km - 12h16  Reeks gevaarlijke bochten op 1 km
- 221km - 12h20  Gevaarlijke bocht naar rechts
- 221km - 12h20  Reeks gevaarlijke bochten op 1.5 km
- 226km - 12h27  Reeks gevaarlijke bochten op 0.6 km
- 228km - 12h29  Reeks gevaarlijke bochten op 1.1 km
- 229km - 12h30  Gevaarlijke daling op 0.8 km
- 230km - 12h31  Reeks gevaarlijke bochten op 0.5 km
- 230km - 12h31  Gevaarlijke daling op 0.4 km
- 232km - 12h35  Reeks gevaarlijke bochten op 8.5 km
- 232km - 12h35  Gevaarlijke daling op 0.4 km
- 239km - 12h42  Gevaarlijke daling op 0.9 km

- 239km - 12h43  Gevaarlijke daling op 1.7 km
- 244km - 12h49  **Galerie Mühlebach**
- 245km - 12h50  Reeks gevaarlijke bochten op 0.2 km
- 250km - 12h55  Gevaarlijke bocht naar rechts
- 251km - 12h57 Door **Münster (Valais)**
- 252km - 12h58  Reeks gevaarlijke bochten op 0.2 km
- 257km - 13h05  Reeks gevaarlijke bochten op 0.2 km
- 262km - 13h11  Gevaarlijke daling op 0.6 km
- 265km - 13h13  Gevaarlijke daling op 0.3 km
- 265km - 13h14  Reeks gevaarlijke bochten op 1.1 km
- 266km - 13h16  Gevaarlijke daling op 0.4 km
- 267km - 13h17  Reeks gevaarlijke bochten op 0.7 km
- 270km - 13h20  Gevaarlijke daling op 0.2 km
- 270km - 13h20  Gevaarlijke daling op 0.2 km
- 270km - 13h21  Gevaarlijke daling op 0.3 km
- 271km - 13h21  Reeks gevaarlijke bochten op 3.5 km
- 276km - 13h27  Reeks gevaarlijke bochten op 0.4 km
- 278km - 13h31  Gevaarlijke bocht naar rechts

281km - 13h34 Bij **Naters**, vervolg uw weg

281km - 13h34  Reeks gevaarlijke bochten

281km - 13h34  Aan de rotonde, Grand Tour of Switzerland, de 2de afslag: **19**

281km - 13h34

19

Doorrijden voor: **19**

285km - 13h39

9

Neem bij de rotonde de 2de afslag: **9 / Grand Tour of Switzerland / Kantonsstrasse**

286km - 13h39

286km - 13h39

Door Gamsen

 Aan de rotonde, Grand Tour of Switzerland, de 3de afslag: **9**

Verlaat Gamsen

287km - 13h41

9

Vervolg uw weg: **9**

288km - 13h41

295km - 13h51

 Reeks gevaarlijke bochten op 1.2 km

U rijdt nu 2 uur, denk aan een pauze.

298km - 13h54

299km - 13h55

Door Raron

 Aan de rotonde, Grand Tour of Switzerland, de 2de afslag: **9 / E62** richting:

SION

Verlaat Raron

299km - 13h55

9

E62


303km - 13h58

304km - 13h59

Vervolg uw weg: **9 / E62**Vervolg uw weg: **9 / E62**Doorrijden voor: **9 / E62**

304km - 13h59

310km - 14h06

Neem bij de rotonde de 1ste afslag: **Grand Tour of Switzerland**  In de omgeving van **Leuk**, Neem bij de rotonde de 2de afslag Vervolg uw weg: **Grand Tour of Switzerland / Kantonsstrasse** richting:LAUSANNE
SION

310km - 14h06

311km - 14h07

311km - 14h07



Gevaarlijke bocht naar rechts



Deze weg wordt tijdelijk afgesloten. Gelieve de toegankelijkheid te controleren.

U rijdt nu 2 uur, denk aan een pauze.

311km - 14h07

9

314km - 14h10

318km - 14h15

321km - 14h18

Neem bij de rotonde de 2de afslag: **9**

Gevaarlijke daling op 0.2 km

Bij **Raspille**, Neem bij de rotonde de 3de afslag : **9**

Reeks gevaarlijke bochten op 0.2 km

322km - 14h19

322km - 14h19

Door SierreAan de rontonde, Chemin du Vignoble Martigny-Loèche, de 2de afslag: **Route de Sous-Géronde**

Verlaat Sierre

322km - 14h20

322km - 14h20

322km - 14h20

Door ChippisBij **Chippis**, Vervolg uw weg: **Grande Avenue**Sla rechtsaf : **Route de Chalais**

Verlaat Chippis

323km - 14h22

323km - 14h22

324km - 14h23

325km - 14h25

Door ChalaisVervolg uw weg: **Route de Chippis**Doorrijden voor: **Route de Chippis**Aan de rontonde, Rue de Pont-Chalais, de 2de afslag: **Route du Moulin**

Verlaat Chalais

325km - 14h25

Blijf rechtdoor rijden

330km - 14h29

Vervolg uw weg: **Route de Chalais**

336km - 14h36

Door Sion

336km - 14h36

 Aan de rontonde, Route de Chippis, de 3de afslag: **Route d'Hérens**

336km - 14h36

 Aan de rontonde, Route d'Hérens, de 2de afslag: **Route d'Hérens**

337km - 14h37


 Reeks gevaarlijke bochten op 1 km

Verlaat Sion

337km - 14h37

Vervolg uw weg: **Route d'Hérens**

338km - 14h38

 Gevaarlijke bocht naar rechts

340km - 14h40

Vervolg uw weg: **Route de Sion**

340km - 14h40

 Reeks gevaarlijke bochten op 1.4 km

342km - 14h42

Door Vex


343km - 14h44

Vervolg uw weg: **Place du Cotterd**

343km - 14h44

 Sla linksaf : **Route d'Évolène**

343km - 14h45

 Gevaarlijke bocht naar rechts

344km - 14h46

 Gevaarlijke daling op 0.3 km

Verlaat Vex

346km - 14h47

Vervolg uw weg: **Route d'Euseigne** 


346km - 14h48

 Reeks gevaarlijke bochten op 4.5 km

349km - 14h51

Door Euseigne

349km - 14h51

 Sla rechtsaf : **Rue Principale**

349km - 14h51

Doorrijden voor: **Rue Principale**

Verlaat Euseigne

350km - 14h52

Vervolg uw weg: **Rue Principale** 

351km - 14h54

Vervolg uw weg: **Route du Pont Noir** 

351km - 14h54

Bij **La Lvette**, vervolg uw weg

351km - 14h54

Neem **Route du Pont Noir**


351km - 14h54

Doorrijden voor: **Route du Pont Noir** 

352km - 14h55

Vervolg uw weg: **Route du Mourty** 

353km - 14h56

 Gevaarlijke bocht naar rechts

357km - 15h00

Door Évolène

358km - 15h01

 Sla rechtsaf : **Rue Centrale**

359km - 15h03

Doorrijden voor: **Rue Centrale**

359km - 15h03

 Aan de rontonde, Rue Centrale, de 1ste afslag: **Rue Centrale**

359km - 15h03

Vervolg uw weg: **Route des Haudères**

Verlaat Évolène

359km - 15h04

Bij **La Fauch**, Vervolg uw weg: **Route des Haudères** 

360km - 15h04

Vervolg uw weg: **Route des Haudères**

360km - 15h04

Vervolg uw weg: **Route de la Tour** 

361km - 15h05

Vervolg uw weg: **Route de Molignon** 

361km - 15h05

Door Les Haudères

362km - 15h06

Vervolg uw weg: **Route Principale**

362km - 15h07

 Reeks gevaarlijke bochten op 8 km

362km - 15h07

Vervolg uw weg: **Route d'Arolla**

Verlaat Les Haudères

362km - 15h07

Vervolg uw weg: **Route d'Arolla** 

368km - 15h15

Neem **Route de la Gouille** 

369km - 15h16

 Links aanhouden : **Route de la Gouille**

370km - 15h16

Vervolg uw weg: **Route du Vallon** 

371km - 15h17

 Reeks gevaarlijke bochten op 1.2 km

373km - 15h19

U komt in Arolla**Aankomst: Evolène, Route du Vallon**

Controleer uw bandenspanning minstens één keer per maand en voor elke lange reis.