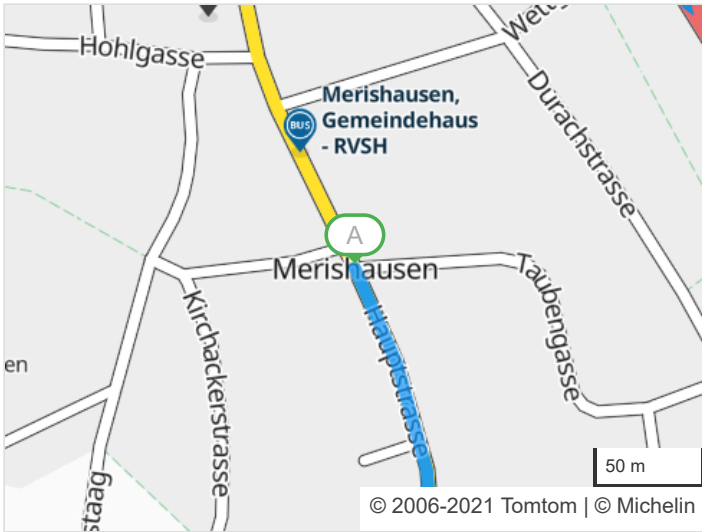
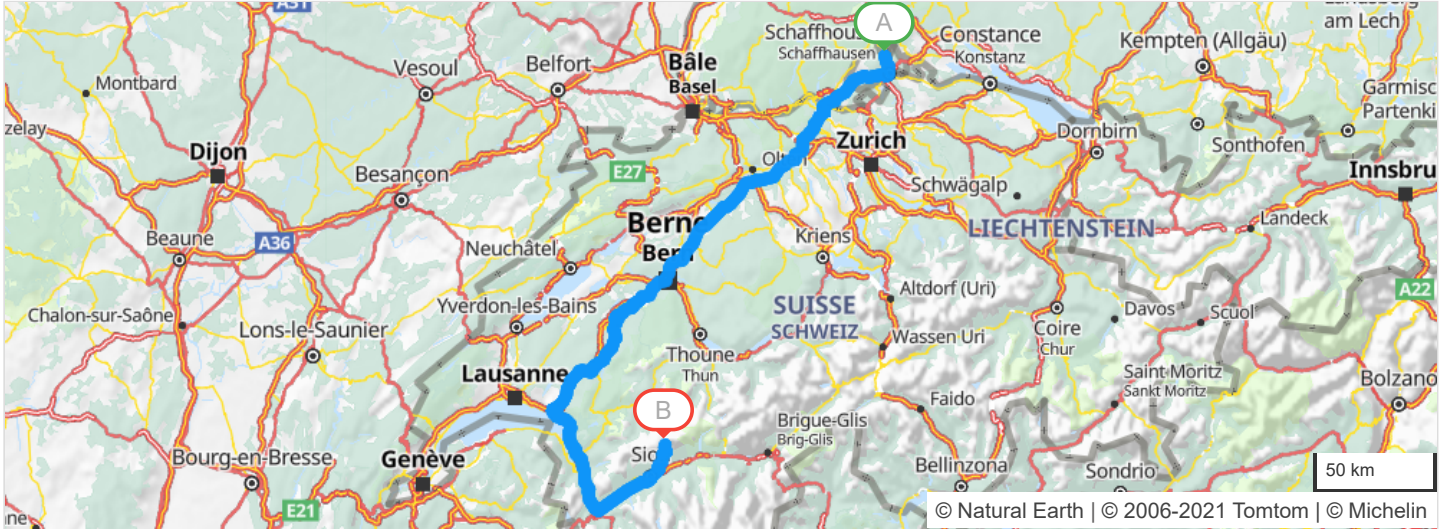


 3 routes mogelijk volgens de routeplanner : Merishausen > Lac de Tseuzier

Tijd: 7 h 04 min
 Vertrek op 02/07/2022 om 7 h 51 min
 Aankomst op 02/07/2022 om 14 h 55 min

Afstand: 342 km

Geschatte kosten: € 59,99 (brandstof € 59,99)



Vertrek: Merishausen, Hauptstrasse

Verlaat Merishausen

Vervolg uw weg: **Hauptstrasse**

Verlaat Merishausen

2.3km - 07h53

Blijf rechtdoor rijden

3.7km - 07h54

 Reeks gevaarlijke bochten op 1.2 km


5km - 07h56

Door Schaffhausen

7.6km - 08h00

 Neem bij de rotonde de 1ste afslag: **Spitalstrasse**

7.9km - 08h01

 Aan de rontonde, Obertorbrücke, de 2de afslag: **Grabenstrasse**

8.3km - 08h02

 Sla rechtsaf : **13 / 14 / 4 / E54 / Grand Tour of Switzerland**

Verlaat Schaffhausen

8.9km - 08h03

Door Neuhausen am Rheinfall

8.9km - 08h03

Vervolg uw weg: **13 / 14 / 4 / E54 / Grand Tour of Switzerland / Mühlenstrasse**

9km - 08h03

 Neem **afslag** naar:

Verlaat Neuhausen am Rheinfall

10.2km - 08h05

Bij **Galgenbuck Tunnel**, vervolg uw weg

10.2km - 08h05

Vervolg uw weg: **13 / 14 / E54 / Galgenbuck Tunnel**

10.3km - 08h05

Doorrijden **13 / E54**

10.4km - 08h05

Vervolg uw weg: **13 / 14 / E54**

13

E54

17.3km - 08h11

 Reeks gevaarlijke bochten op 0.2 km


18.9km - 08h13

Door **Neunkirch**

18.9km - 08h13

 Reeks gevaarlijke bochten op 0.6 km

25.3km - 08h21

 Snelheid beperkt tot 20 km/h op 0.2 km

25.4km - 08h21

Vervolg uw weg: **B34 / E54**

B34

E54

25.4km - 08h21

Entry into Germany

25.5km - 08h21

 Snelheid beperkt tot 50 km/h

26.7km - 08h23

 Snelheid beperkt tot 50 km/h

34km - 08h29

In de omgeving van **Bad Zurzach**, Sla linksaf : **L162** richting:

L162

**ZURZACH
KÜSSABERG**

34.3km - 08h29

 Reeks gevaarlijke bochten op 1.6 km


35.2km - 08h30

 Snelheid beperkt tot 50 km/h

36.9km - 08h32

 Snelheid beperkt tot 50 km/h

38km - 08h34

 Snelheid beperkt tot 50 km/h op 0.9 km

38.7km - 08h35

 Reeks gevaarlijke bochten op 0.4 km

39.2km - 08h35

Vervolg uw weg: **Römerstraße Neckar-Alb-Aare**

39.4km - 08h36

 Snelheid beperkt tot 30 km/h

39.6km - 08h36

 Snelheid beperkt tot 20 km/h

39.7km - 08h36

Vervolg uw weg: **Römerstrasse Neckar-Alb-Aare**

39.7km - 08h36

Entry into Swiss

39.7km - 08h36

Door Bad Zurzach

39.8km - 08h37

 Sla rechtsaf : **Römerstrasse Neckar-Alb-Aare**

40.5km - 08h38

 Links aanhouden : **Römerstrasse Neckar-Alb-Aare**

Verlaat Bad Zurzach

41.7km - 08h40

Vervolg uw weg: **Bruggerstrasse / Römerstrasse Neckar-Alb-Aare**

41.9km - 08h40

 Reeks gevaarlijke bochten op 0.7 km

42.7km - 08h41

 Gevaarlijke daling op 0.4 km

44.2km - 08h43

Door Tegerfelden

44.6km - 08h43

 Sla rechtsaf : **Römerstrasse Neckar-Alb-Aare**

44.8km - 08h44


 Reeks gevaarlijke bochten op 1.1 km

Verlaat Tegerfelden

45km - 08h44

Vervolg uw weg: **Römerstrasse Neckar-Alb-Aare / Würenlingerstrasse**

48.6km - 08h48

 Gevaarlijke bocht naar rechts

50.5km - 08h50

Neem bij de rotonde de 1ste afslag: **Kuhgässlistrasse / Römerstrasse Neckar-Alb-Aare**

50.5km - 08h51

Door Siggenthal Station

50.8km - 08h51

 Aan de rotonde, Döttingenstrasse, de 3de afslag: **5 / Römerstrasse Neckar-Alb-Aare**

51.8km - 08h52

 Sla rechtsaf : **Römerstrasse Neckar-Alb-Aare / Stillistrasse**

Verlaat Siggenthal Station

52.3km - 08h53

Vervolg uw weg: **5**

5

52.6km - 08h53

 Snelheid beperkt tot 40 km/h

52.6km - 08h53

Door Stilli

52.6km - 08h53

 Reeks gevaarlijke bochten

52.7km - 08h53

 Sla linksaf : **5**

52.7km - 08h53

 Snelheid beperkt tot 40 km/h

Verlaat Stilli

53.8km - 08h55

Door Brugg

56.6km - 09h00

 Sla linksaf : **5**

57.2km - 09h01

 Reeks gevaarlijke bochten

58.4km - 09h03

 Reeks gevaarlijke bochten op 1 km


Verlaat Brugg

59.3km - 09h04

5

Doorrijden voor: **5**

59.4km - 09h05

 Deze weg wordt tijdelijk afgesloten. Gelieve de toegankelijkheid te controleren.

59.4km - 09h05

U rijdt nu 2 uur, denk aan een pauze.

64.8km - 09h11

 Reeks gevaarlijke bochten op 1.2 km

67.6km - 09h15

Vervolg uw weg: **Bruggerstrasse**

68.2km - 09h16

Door Rupperswil

69.5km - 09h18

 Sla linksaf : **Seetalstrasse**

Verlaat Rupperswil

70.6km - 09h20

Vervolg uw weg: **Seetalstrasse**

71km - 09h20

 Links aanhouden : **Seetalstrasse**

71.1km - 09h20

 Links aanhouden : **Seetalstrasse** richting:


LENZBURG
BERN
SUHR
HUNZENSCHWIL

71.6km - 09h21

1

Sla rechtsaf : **1**


71.6km - 09h21

 Gevaarlijke bocht naar links

75.8km - 09h26

 Reeks gevaarlijke bochten op 0.6 km

78.6km - 09h30

 Links aanhouden : **1**

78.6km - 09h30

Door Oberentfelden

79.3km - 09h31

 Reeks gevaarlijke bochten op 0.2 km

79.5km - 09h31

 Sla rechtsaf : **1**


Verlaat Oberentfelden

80.4km - 09h33

1

Doorrijden voor: **1**

80.5km - 09h33

 Gevaarlijke bocht naar rechts

84.3km - 09h38

 Gevaarlijke bocht naar rechts

90.2km - 09h45

 Neem bij de rotonde de 1ste afslag: **1**

93.7km - 09h51

U rijdt nu 2 uur, denk aan een pauze.

101km - 09h59

 Reeks gevaarlijke bochten op 1.2 km

107km - 10h05

Door **Langenthal**

114km - 10h13

U rijdt langs **Wangen an der Aare**

115km - 10h14

 Reeks gevaarlijke bochten op 0.3 km

116km - 10h16

116km - 10h16

116km - 10h17

Door OberönzVervolg uw weg: **1 / Bernstrasse** Neem bij de rotonde de 2de afslag: **1**

Verlaat Oberönz

116km - 10h17

1

Doorrijden voor: **1**

118km - 10h18

U rijdt langs **Kriegstetten**

124km - 10h26

125km - 10h26

125km - 10h27

129km - 10h31

129km - 10h31


Door Koppigen Sla linksaf : **1** Gevaarlijke bocht naar rechts Reeks gevaarlijke bochten op 2.5 km Neem bij de rotonde de 2de afslag: **1**

Verlaat Koppigen

130km - 10h31

130km - 10h32

130km - 10h32


Door Kirchberg Bern Sla linksaf : **1 / Solothurnstrasse** Rechts aanhouden : **1 / Hauptstrasse**

Verlaat Kirchberg Bern

131km - 10h33

131km - 10h33

131km - 10h33

Door Rüdtligen-AlchenflühVervolg uw weg: **1 / Bernstrasse** Links aanhouden : **1**

Verlaat Rüdtligen-Alchenflüh

131km - 10h33

1

Doorrijden voor: **1**

131km - 10h34

 Neem bij de rotonde de 2de afslag: **1** richting:

1 - BERN
HINDELBANK
FRAUBRUNNEN
INDUSTRIEZONE
LYSSACH-BERNSTRASSE

136km - 10h38

 Reeks gevaarlijke bochten op 1.2 km

140km - 10h44

141km - 10h45

141km - 10h46

Door Urtenen-Schönbühl Neem bij de rotonde de 2de afslag: **1 / Hindelbankstrasse** Neem bij de rotonde de 2de afslag: **1 / 12**

Verlaat Urtenen-Schönbühl

142km - 10h47

1

Vervolg uw weg: **1 / 12**

145km - 10h51

 Reeks gevaarlijke bochten op 0.3 km

148km - 10h57

Door Berne

150km - 10h59

 Sla rechtsaf : **1 / 12 / Tiefenaustrasse**

151km - 11h01

 Reeks gevaarlijke bochten op 0.8 km

151km - 11h01

 Links aanhouden : **1 / 12 / Neubrückstrasse**

151km - 11h01

 Rechts aanhouden : **1 / 12**


152km - 11h02

 Rechts aanhouden : **1 / 12 / Grand Tour of Switzerland**

152km - 11h04

 Sla linksaf : **12 / Belpstrasse / Grand Tour of Switzerland**

153km - 11h04

 Rechts aanhouden : **12**

153km - 11h06

 Snelheid beperkt tot 30 km/h

154km - 11h06

 Snelheid beperkt tot 30 km/h

155km - 11h09

Doorrijden voor: **12**

Verlaat Berne

157km - 11h14

12

Bij **Niederwangen bei Bern**, Vervolg uw weg: **12 / Freiburgstrasse**

164km - 11h22

 Neem bij de rotonde de 2de afslag: **12**

164km - 11h23

Door Oberflamatt

164km - 11h23

 Neem bij de rotonde de 1ste afslag: **12** richting:

12

FRIBOURG
FLAMATT

Verlaat Oberflamatt

166km - 11h25

12

Vervolg uw weg: **12**

166km - 11h25

 Reeks gevaarlijke bochten

170km - 11h30

 Reeks gevaarlijke bochten op 0.6 km


171km - 11h31

U rijdt langs **Tafers**


172km - 11h32

 Reeks gevaarlijke bochten op 0.2 km

175km - 11h34

 Gevaarlijke bocht naar rechts

176km - 11h36

 Gevaarlijke bocht naar rechts

180km - 11h39

 Reeks gevaarlijke bochten op 1.3 km

180km - 11h40

 Gevaarlijke daling op 0.2 km

181km - 11h40

Door Fribourg

182km - 11h42

 Sla linksaf : **Grand Tour of Switzerland / Route de Berne**

182km - 11h42

 Gevaarlijke daling op 0.4 km

182km - 11h44

 Aan de rontonde, Grand Tour of Switzerland, de 1ste afslag: **Grand Tour of Switzerland / Route de Bourguillon**

183km - 11h45

 Reeks gevaarlijke bochten op 0.5 km

Verlaat Fribourg

183km - 11h45

Vervolg uw weg: **Grand Tour of Switzerland / Route de Bourguillon** 

183km - 11h45

Door Bourguillon

184km - 11h46

 Sla rechtsaf : **Grand Tour of Switzerland / Route de Bourguillon**

Verlaat Bourguillon

184km - 11h46

Doorrijden voor: **Grand Tour of Switzerland / Route de Bourguillon** 

184km - 11h47

 Reeks gevaarlijke bochten op 1.6 km

186km - 11h48

Door Marly

187km - 11h50

 Aan de rontonde, Grand Tour of Switzerland, de 1ste afslag: **Grand Tour of Switzerland**

187km - 11h51

U rijdt nu 2 uur, denk aan een pauze.

188km - 11h52

 Reeks gevaarlijke bochten op 1.2 km

Verlaat Marly

188km - 11h52

Vervolg uw weg: **Grand Tour of Switzerland / Route de la Gruyère** 

195km - 11h58

Vervolg uw weg: **Route de la Gruyère** 

195km - 11h59

Vervolg uw weg: **Route de Fribourg** 

198km - 12h02

Vervolg uw weg: **Grand Tour of Switzerland** 

198km - 12h03

 Reeks gevaarlijke bochten op 0.3 km

203km - 12h07

Door Corbières

203km - 12h07

 Aan de rontonde, Grand Tour of Switzerland, de 1ste afslag: **Route du Vanel**

203km - 12h08

Vervolg uw weg: **Route des Échamps**

203km - 12h08

 Reeks gevaarlijke bochten op 0.3 km

Verlaat Corbières

204km - 12h08

Vervolg uw weg: **Près du Pont de Corbières** 

204km - 12h09

Vervolg uw weg: **Route de Corbières** 

205km - 12h10

Vervolg uw weg: **Bocherens** 

206km - 12h10

Vervolg uw weg: **Route de Corbières** 

207km - 12h11

Door Riaz

207km - 12h11

Vervolg uw weg: **Route de Corbières**

207km - 12h12

 Aan de rontonde, Rue de la Gruyère, de 2de afslag: **12**

Verlaat Riaz

208km - 12h13

12

208km - 12h13

208km - 12h13

209km - 12h14

Vervolg uw weg: **12**Neem bij de rotonde de 1ste afslag: **12**

Reeks gevaarlijke bochten op 1 km

Neem bij de rotonde de 3de afslag: **12** richting:**Z.I. PLANCHY**

211km - 12h15

211km - 12h15

211km - 12h16

Neem bij de rotonde de 1ste afslag: **12**

Reeks gevaarlijke bochten op 3.5 km

Neem bij de rotonde de 3de afslag: **12**

211km - 12h16

212km - 12h16

Sla rechtsaf : **12**

Verlaat Bulle

212km - 12h17

213km - 12h19

217km - 12h24

217km - 12h24

217km - 12h24

Door VuadensSla rechtsaf : **12**Neem bij de rotonde de 2de afslag: **12**

Gevaarlijke bocht naar rechts

Doorrijden voor: **12** richting:

12

**VEVEY
CHÂTEL-SAINT-DENIS**

222km - 12h29

229km - 12h35

232km - 12h40

232km - 12h40

233km - 12h41

236km - 12h44

236km - 12h44

237km - 12h46

238km - 12h47

240km - 12h49

240km - 12h50



Reeks gevaarlijke bochten op 0.8 km

Door **Châtel-Saint-Denis**

Gevaarlijke daling op 0.2 km



Gevaarlijke bocht naar links



Reeks gevaarlijke bochten op 1.1 km



Reeks gevaarlijke bochten op 4.5 km



Gevaarlijke daling op 0.3 km



Gevaarlijke daling op 0.3 km



Gevaarlijke daling op 0.5 km



Gevaarlijke daling op 0.3 km



Gevaarlijke daling op 0.2 km

Verlaat Vuadens

241km - 12h51

241km - 12h51

241km - 12h52

242km - 12h52

Door VeveyVervolg uw weg: **12 / Route de Châtel-Saint-Denis**

Reeks gevaarlijke bochten

Aan de rontonde, Grand Tour of Switzerland, de 2de afslag: **9** richting:

HÖPITAUX - 
TRIBUNAL D'ARRONDISSEMENT

243km - 12h55

 Reeks gevaarlijke bochten

Verlaat Vevey

243km - 12h55

9

Bij **La Tour-de-Peilz**, Vervolg uw weg: **9 / Grand Tour of Switzerland / Route des Vins Le Lavaux** 

249km - 13h04

 Gevaarlijke bocht naar rechts


251km - 13h06

 Reeks gevaarlijke bochten op 0.8 km

252km - 13h08

 Gevaarlijke daling op 0.3 km

254km - 13h10

 Gevaarlijke bocht naar rechts


255km - 13h12

 Neem bij de rotonde de 2de afslag: **9**

256km - 13h13

 Neem bij de rotonde de 2de afslag: **9**

256km - 13h13

 Links aanhouden : **9**

263km - 13h21

 Neem bij de rotonde de 1ste afslag: **9**

264km - 13h21

 Links aanhouden : **9** richting:

SIMPLON
GRAND SAINT-BERNARD

264km - 13h21

Door **Aigle**

270km - 13h27

U rijdt langs **Monthey**

277km - 13h34

Door Saint-Maurice

278km - 13h35

Vervolg uw weg: **Grand Tour of Switzerland / Route du Simplon**

278km - 13h36

 Aan de rontonde, Grand Tour of Switzerland, de 2de afslag: **21 / 9**

Verlaat Saint-Maurice

279km - 13h37

Vervolg uw weg: **21 / 9**

21

281km - 13h39

Sla linksaf : **9** 

9

291km - 13h49

Door Martigny

292km - 13h51

U rijdt nu 2 uur, denk aan een pauze.

293km - 13h52

 Aan de rontonde, Rue du Simplon, de 3de afslag: **9**

Verlaat Martigny

294km - 13h53

Doorrijden voor: **9** 

9

299km - 13h59

Door Saxon

300km - 13h59

 Sla linksaf : **9**

Verlaat Saxon


303km - 14h04

9

Doorrijden voor: **9**

305km - 14h05

305km - 14h05

Door Riddes Neem **afslag** naar:LA TZOUMAZ
ISÉRABLES
RIDDES

306km - 14h07

Vervolg uw weg: **Rue du Village**

306km - 14h07

Vervolg uw weg: **Rue du Faubourg**

306km - 14h08

 Neem bij de rotonde de 1ste afslag: **Route d'Aproz**

307km - 14h08

 Sla linksaf : **Route de Riddes**

308km - 14h10

 In de omgeving van **Nendaz**, Neem bij de rotonde de 2de afslag Vervolg uw weg: **Route de Riddes**

308km - 14h10


 Gevaarlijke bocht naar links

Verlaat Riddes

318km - 14h19

In de omgeving van **Sion**, Sla linksaf : **Rue Traversière**

318km - 14h19

 Gevaarlijke daling op 0.2 km

318km - 14h19

Door Sion


318km - 14h19

 Reeks gevaarlijke bochten op 1.1 km

319km - 14h21

 Sla rechtsaf : **9 / Avenue de France / Chemin du Vignoble Martigny-Loèche / Grand Tour of Switzerland**

320km - 14h22

 Aan de rontonde, Avenue de France, de 2de afslag: **9 / Avenue de France / Chemin du Vignoble Martigny-Loèche / Grand Tour of Switzerland**

320km - 14h22

 Aan de rontonde, Avenue de France, de 3de afslag: **9**

Verlaat Sion

321km - 14h25

9

Vervolg uw weg: **9**

322km - 14h26

Sla linksaf : **Route de Molignon**

322km - 14h26

 Reeks gevaarlijke bochten op 2.5 km

325km - 14h30

Door Signèse (Ayent)

325km - 14h30

 Sla linksaf : **Route de Signèse**

325km - 14h30

 Rechts aanhouden : **Route de Signèse**

325km - 14h31

 Links aanhouden : **Route de Signèse**

326km - 14h31

 Reeks gevaarlijke bochten op 2.5 km

Verlaat Signèse (Ayent)


326km - 14h32

Vervolg uw weg: **Route de Signèse**

326km - 14h32

Vervolg uw weg: **Route de la Madeleine**

327km - 14h32

 Sla rechtsaf

327km - 14h33

 En meteen daarna , sla rechtsaf : **Route de la Madeleine**

328km - 14h34

 Sla linksaf

328km - 14h34

Doorrijden **Route de la Madeleine**

328km - 14h34

Sla rechtsaf : **Route de Botyre** 

329km - 14h36

Door Botyre

329km - 14h36

Vervolg uw weg: **Route de Botyre**

329km - 14h36


 Sla rechtsaf : **Route de Luc**

Verlaat Botyre

330km - 14h37

Bij **Luc (Ayent)**, vervolg uw weg

330km - 14h37

 Sla linksaf : **Roa du Dômo**

330km - 14h38

Door Fortunau (Ayent)

330km - 14h38

 Sla rechtsaf : **Rue de Fortunau**

331km - 14h39

 Sla rechtsaf : **Route du Rawil**

331km - 14h39

 Reeks gevaarlijke bochten op 1.5 km

Verlaat Fortunau (Ayent)

331km - 14h40

Vervolg uw weg: **Route du Rawil** 

333km - 14h41

Vervolg uw weg: **Route du Rawil**

334km - 14h42

 Links aanhouden : **Route du Rawil**

334km - 14h43

Sla linksaf 

339km - 14h51

Sla linksaf 

341km - 14h53

 Gevaarlijke daling op 0.5 km**Aankomst: Ayent, null**

Controleer uw bandenspanning minstens één keer per maand en voor elke lange reis.