



3 routes mogelijk volgens de routeplanner : Merishausen &gt; Lac de Tseuzier

**Tijd:****7 h 57 min**

Vertrek op 02/07/2022 om 7 h 51 min

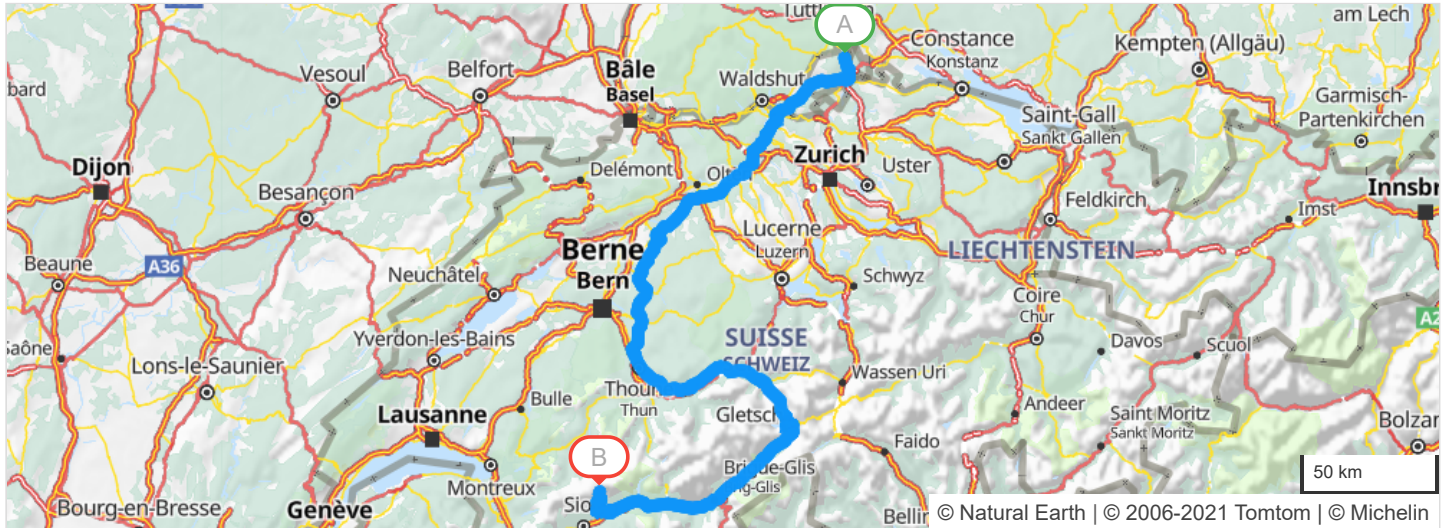
Aankomst op 02/07/2022 om 15 h 48 min

**Afstand:**

380 km

**Geschatte kosten:**

€ 68,10 (brandstof € 68,10)

**Vertrek: Merishausen, Hauptstrasse****Verlaat Merishausen**Vervolg uw weg: **Hauptstrasse**

Verlaat Merishausen

2.3km - 07h53

Blijf rechtdoor rijden

3.7km - 07h54

Reeks gevaarlijke bochten op 1.2 km


5km - 07h56

**Door Schaffhausen**

7.6km - 08h00

 Neem bij de rotonde de 1ste afslag: **Spitalstrasse**

7.9km - 08h01

 Aan de rontonde, Obertorbrücke, de 2de afslag: **Grabenstrasse**

8.3km - 08h02

 Sla rechtsaf : **13 / 14 / 4 / E54 / Grand Tour of Switzerland**

Verlaat Schaffhausen


8.9km - 08h03

**Door Neuhausen am Rheinfall**

8.9km - 08h03

Vervolg uw weg: **13 / 14 / 4 / E54 / Grand Tour of Switzerland / Mühlenstrasse**

9km - 08h03

 Neem **afslag** naar:

Verlaat Neuhausen am Rheinfall

10.2km - 08h05

Bij **Galgenbuck Tunnel**, vervolg uw weg

10.2km - 08h05

Vervolg uw weg: **13 / 14 / E54 / Galgenbuck Tunnel**

10.3km - 08h05

Doorrijden **13 / E54**

10.4km - 08h05

Vervolg uw weg: **13 / 14 / E54**

13

E54

17.3km - 08h11

 Reeks gevaarlijke bochten op 0.2 km

18.9km - 08h13

Door **Neunkirch**

18.9km - 08h13

 Reeks gevaarlijke bochten op 0.6 km

25.3km - 08h21

 Snelheid beperkt tot 20 km/h op 0.2 km

25.4km - 08h21

Vervolg uw weg: **B34 / E54**

B34

E54

25.4km - 08h21

**Entry into Germany**

25.5km - 08h21

 Snelheid beperkt tot 50 km/h

26.7km - 08h23

 Snelheid beperkt tot 50 km/h

34km - 08h29

In de omgeving van **Bad Zurzach**, Sla linksaf : **L162** richting:

L162

**ZURZACH  
KÜSSABERG**

34.3km - 08h29

 Reeks gevaarlijke bochten op 1.6 km


35.2km - 08h30

 Snelheid beperkt tot 50 km/h

36.9km - 08h32

 Snelheid beperkt tot 50 km/h

38km - 08h34

 Snelheid beperkt tot 50 km/h op 0.9 km

38.7km - 08h35

 Reeks gevaarlijke bochten op 0.4 km

39.2km - 08h35

Vervolg uw weg: **Römerstraße Neckar-Alb-Aare**

39.4km - 08h36

 Snelheid beperkt tot 30 km/h

39.6km - 08h36

 Snelheid beperkt tot 20 km/h

39.7km - 08h36

Vervolg uw weg: **Römerstrasse Neckar-Alb-Aare**

39.7km - 08h36

**Entry into Swiss**

39.7km - 08h36

**Door Bad Zurzach**

39.8km - 08h37

Sla rechtsaf : **Römerstrasse Neckar-Alb-Aare**

40.5km - 08h38

Links aanhouden : **Römerstrasse Neckar-Alb-Aare**

Verlaat Bad Zurzach

41.7km - 08h40

Vervolg uw weg: **Bruggerstrasse / Römerstrasse Neckar-Alb-Aare**

41.9km - 08h40



Reeks gevaarlijke bochten op 0.7 km

42.7km - 08h41



Gevaarlijke daling op 0.4 km

44.2km - 08h43

**Door Tegerfelden**

44.6km - 08h43

Sla rechtsaf : **Römerstrasse Neckar-Alb-Aare**

44.8km - 08h44



Reeks gevaarlijke bochten op 1.1 km

Verlaat Tegerfelden

45km - 08h44

Vervolg uw weg: **Römerstrasse Neckar-Alb-Aare / Würenlingerstrasse**

48.6km - 08h48



Gevaarlijke bocht naar rechts

50.5km - 08h50

Neem bij de rotonde de 1ste afslag: **Kuhgässlistrasse / Römerstrasse Neckar-Alb-Aare**

50.5km - 08h51

**Door Siggenthal Station**

50.8km - 08h51

Aan de rotonde, Döttingenstrasse, de 3de afslag: **5 / Römerstrasse Neckar-Alb-Aare**

51.8km - 08h52

Sla rechtsaf : **Römerstrasse Neckar-Alb-Aare / Stillistrasse**

Verlaat Siggenthal Station

52.3km - 08h53

Vervolg uw weg: **5**

52.6km - 08h53



Snelheid beperkt tot 40 km/h

52.6km - 08h53

**Door Stilli**

52.6km - 08h53



Reeks gevaarlijke bochten

52.7km - 08h53

Sla linksaf : **5**

52.7km - 08h53



Snelheid beperkt tot 40 km/h

Verlaat Stilli

53.8km - 08h55

**Door Brugg**

56.6km - 09h00

Sla linksaf : **5**

57.2km - 09h01



Reeks gevaarlijke bochten

58.4km - 09h03



Reeks gevaarlijke bochten op 1 km


Verlaat Brugg

59.3km - 09h04

5

Doorrijden voor: **5**

59.4km - 09h05

 Deze weg wordt tijdelijk afgesloten. Gelieve de toegankelijkheid te controleren.

59.4km - 09h05

U rijdt nu 2 uur, denk aan een pauze.

64.8km - 09h11

 Reeks gevaarlijke bochten op 1.2 km

67.6km - 09h15

Vervolg uw weg: **Bruggerstrasse**

68.2km - 09h16

**Door Rupperswil**

69.5km - 09h18


 Sla linksaf : **Seetalstrasse**

Verlaat Rupperswil

70.6km - 09h20

Vervolg uw weg: **Seetalstrasse**

71km - 09h20

 Links aanhouden : **Seetalstrasse**

71.1km - 09h20

 Links aanhouden : **Seetalstrasse** richting:

LENZBURG  
BERN  
SUHR  
HUNZENSCHWIL

71.6km - 09h21

1

Sla rechtsaf : **1**


71.6km - 09h21

 Gevaarlijke bocht naar links

75.8km - 09h26

 Reeks gevaarlijke bochten op 0.6 km

78.6km - 09h30

 Links aanhouden : **1**


78.6km - 09h30

**Door Oberentfelden**

79.3km - 09h31

 Reeks gevaarlijke bochten op 0.2 km

79.5km - 09h31

 Sla rechtsaf : **1**


Verlaat Oberentfelden

80.4km - 09h33

1

Doorrijden voor: **1**

80.5km - 09h33

 Gevaarlijke bocht naar rechts

84.3km - 09h38

 Gevaarlijke bocht naar rechts

90.2km - 09h45

 Neem bij de rotonde de 1ste afslag: **1**

93.7km - 09h51

U rijdt nu 2 uur, denk aan een pauze.

101km - 09h59

 Reeks gevaarlijke bochten op 1.2 km

107km - 10h05

Door **Langenthal**

114km - 10h14

**Door Herzogenbuchsee**

115km - 10h14

 Reeks gevaarlijke bochten

115km - 10h15

 Sla linksaf : **Bettenhausenstrasse**

115km - 10h15

 Sla linksaf : **Thörigenstrasse**

Verlaat Herzogenbuchsee

116km - 10h17

Vervolg uw weg: **Buchsstrasse**

116km - 10h17

**Door Thörigen**

117km - 10h18

 Sla rechtsaf : **Burgdorfstrasse**

Verlaat Thörigen

118km - 10h19

Bij **Bettenhausen**, Vervolg uw weg: **Burgdorfstrasse**

120km - 10h21

Vervolg uw weg: **Hauptstrasse**

122km - 10h23

**Door Riedtwil**

122km - 10h23

 Sla rechtsaf : **Hauptstrasse**

Verlaat Riedtwil

123km - 10h24

Doorrijden voor: **Hauptstrasse**

123km - 10h25

Vervolg uw weg: **Hauptstrasse**

126km - 10h27

Vervolg uw weg: **Riedtwilstrasse**

126km - 10h27

**Door Wynigen**

127km - 10h28

 Sla rechtsaf : **Dorfstrasse**

127km - 10h29

Vervolg uw weg: **Lorraine**

130km - 10h31

 Gevaarlijke bocht naar links

Verlaat Wynigen

130km - 10h32

Vervolg uw weg: **Lorraine**

132km - 10h33

 Reeks gevaarlijke bochten op 0.2 km


133km - 10h34

**Door Burgdorf**

133km - 10h35

Vervolg uw weg: **Grand Tour of Switzerland / Wynigenstrasse**

133km - 10h36

 Aan de rontonde, Grand Tour of Switzerland, de 2de afslag: **23**

134km - 10h36

 Reeks gevaarlijke bochten op 0.7 km

Verlaat Burgdorf

136km - 10h40

Bij **Oberburg**, Vervolg uw weg: **23 / Emmentalstrasse / Grand Tour of Switzerland**

23

138km - 10h43

**Door Hasle bei Burgdorf**

138km - 10h43

Vervolg uw weg: **23 / Tschamerie**

139km - 10h44

 Gevaarlijke bocht naar rechts

140km - 10h46

Vervolg uw weg: **Thunstrasse**

Verlaat Hasle bei Burgdorf

141km - 10h47

Vervolg uw weg: **Thunstrasse**

144km - 10h50

Vervolg uw weg: **Dorfstrasse**

145km - 10h51

U rijdt langs **Berne**

145km - 10h51

Vervolg uw weg: **Leimern**

145km - 10h51

Vervolg uw weg: **Dorfstrasse**

147km - 10h54

**Door Furl**

147km - 10h54

Vervolg uw weg: **Furth**

148km - 10h54

Vervolg uw weg: **Gässli**

Verlaat Furl

148km - 10h54

**Door Walkringen**

148km - 10h54

Bij **Walkringen**, Vervolg uw weg: **Unterdorfstrasse**

149km - 10h55

Vervolg uw weg: **Hauptstrasse**

150km - 10h57

Vervolg uw weg: **Metzgerhüsi**

Verlaat Walkringen


150km - 10h58

Vervolg uw weg: **Rohrstrasse**

152km - 11h00

Vervolg uw weg: **Thunstrasse**

152km - 11h01

 Gevaarlijke bocht naar links

154km - 11h02

**Door Grosshöchstetten**

154km - 11h02

 Aan de rotonde, Bernstrasse, de 3de afslag: **10 / Bernstrasse**

154km - 11h03

 Neem bij de rotonde de 1ste afslag: **Bahnhofstrasse**

155km - 11h04

Vervolg uw weg: **Thunstrasse**

Verlaat Grosshöchstetten

155km - 11h05

Doorrijden voor: **Thunstrasse**

156km - 11h05

**Door Konolfingen**

156km - 11h05

Vervolg uw weg: **Burgdorfstrasse**

157km - 11h06

 Gevaarlijke daling op 0.2 km

158km - 11h09

Vervolg uw weg: **Kreuzplatz**

158km - 11h09

 Aan de rotonde, Kreuzplatz, de 2de afslag: **Thunstrasse**

Verlaat Konolfingen

159km - 11h11

Doorrijden voor: **Thunstrasse**

161km - 11h12

Vervolg uw weg: **Burgdorfstrasse**


161km - 11h13

 Reeks gevaarlijke bochten op 0.6 km

163km - 11h15

Vervolg uw weg: **Thunstrasse**

163km - 11h16

 Gevaarlijke bocht naar rechts

164km - 11h16

Vervolg uw weg: **Hauptstrasse**

164km - 11h17

Vervolg uw weg: **Dorfstrasse**

165km - 11h18

**Door Oppligen**

166km - 11h20

Neem bij de rotonde de 2de afslag: **6** 

6

167km - 11h20

 Neem bij de rotonde de 2de afslag: **6**

168km - 11h22

 Reeks gevaarlijke bochten op 0.5 km


168km - 11h22

 Gevaarlijke daling op 0.2 km

170km - 11h25

Door **Steffisburg**

172km - 11h27

 Gevaarlijke bocht naar rechts

173km - 11h30

**Door Thun**

173km - 11h30

Vervolg uw weg: **6 / Bernstrasse**

173km - 11h30

 Aan de rotonde, Berntorplatz, de 2de afslag: **Grand Tour of Switzerland**

Verlaat Thun

175km - 11h34

**Door Hilterfingen**


175km - 11h34

Vervolg uw weg: **Grand Tour of Switzerland / Staatsstrasse**

176km - 11h36

 Rechts aanhouden : **Grand Tour of Switzerland**

177km - 11h36


 Gevaarlijke bocht naar rechts

Verlaat Hilterfingen

178km - 11h38

Bij **Oberhofen am Thunersee**, Vervolg uw weg: **Grand Tour of Switzerland / Schoren** 

184km - 11h46

 Gevaarlijke daling op 0.2 km

186km - 11h49

 Reeks gevaarlijke bochten op 3 km

188km - 11h51

U rijdt nu 2 uur, denk aan een pauze.

189km - 11h52

 Gevaarlijke daling op 0.2 km

190km - 11h53

 Gevaarlijke daling op 0.4 km

190km - 11h54

 Reeks gevaarlijke bochten op 4 km

194km - 11h58

 Neem bij de rotonde de 2de afslag: **Grand Tour of Switzerland / Seestrasse**

196km - 12h01

Vervolg uw weg: **Bahnhofstrasse**

196km - 12h01

 Snelheid beperkt tot 30 km/h

196km - 12h02

**Door Interlaken**

196km - 12h02

 Snelheid beperkt tot 30 km/h op 0.2 km

197km - 12h02

 Sla rechtsaf : **Centralplatz**

197km - 12h02

Vervolg uw weg: **Rosenstrasse**

197km - 12h02

 Snelheid beperkt tot 30 km/h op 0.3 km

197km - 12h03

 Sla linksaf : **General Guisanstrasse**

197km - 12h03

 Sla linksaf : **Waldeggstrasse**

197km - 12h03

Vervolg uw weg: **Alpenstrasse**

197km - 12h04

 Neem bij de rotonde de 3de afslag: **Lindenallee**

199km - 12h06

 Aan de rontonde, Lindenallee, de 3de afslag: **11 / 6** richting:

**INTERLAKEN**  
**ZENTRUM**  
**POLIZEI**  
**WERKHOF TBA**

Verlaat Interlaken

199km - 12h07


Vervolg uw weg: **11 / 6** 

11

200km - 12h07

 Reeks gevaarlijke bochten op 0.7 km

208km - 12h19

 Snelheid beperkt tot 30 km/h op 1.1 km

208km - 12h19

 Reeks gevaarlijke bochten op 0.5 km

209km - 12h22

 Reeks gevaarlijke bochten op 0.8 km

214km - 12h28

**Door Brienz BE**

216km - 12h31

 Reeks gevaarlijke bochten

216km - 12h31

 Neem bij de rotonde de 2de afslag: **11 / 6 / Hauptstrasse**

218km - 12h33

 Reeks gevaarlijke bochten op 0.4 km

Verlaat Brienz BE

218km - 12h33

Blijf rechtdoor rijden

218km - 12h34

Neem **A8** richting:

A8

**LUZERN**  
**MEIRINGEN**  
**BALLEMBERG-OST**

221km - 12h36

Sla linksaf richting:



6 11

GRIMSEL  
SUSTEN  
MEIRINGEN  
UNTERBACH

221km - 12h36


11

231km - 12h46

Vervolg uw weg: **11 / 6**
 Reeks gevaarlijke bochten op 2.5 km

234km - 12h49

234km - 12h50

**Door Innertkirchen**
 Sla rechtsaf : **6**

Verlaat Innertkirchen

235km - 12h51

6

236km - 12h51

239km - 12h55

241km - 12h58

242km - 12h59

243km - 13h00

246km - 13h04

257km - 13h16


261km - 13h21

261km - 13h21

263km - 13h24

Vervolg uw weg: **6** 
 Reeks gevaarlijke bochten op 1.2 km

 Reeks gevaarlijke bochten op 5 km

 Snelheid beperkt tot 40 km/h op 0.3 km

 Snelheid beperkt tot 40 km/h

 Deze weg wordt tijdelijk afgesloten. Gelieve de toegankelijkheid te controleren.

 Reeks gevaarlijke bochten op 10 km

 Reeks gevaarlijke bochten op 2.5 km

 Reeks gevaarlijke bochten op 0.5 km

 Gevaarlijke daling op 2.5 km

 Reeks gevaarlijke bochten op 9 km

266km - 13h27

266km - 13h27

Bij **Gletsch**, vervolg uw weg
 Sla rechtsaf : **19**

266km - 13h27

19

268km - 13h30

269km - 13h31

274km - 13h36

275km - 13h38

280km - 13h42

281km - 13h44

282km - 13h45

286km - 13h51

287km - 13h52

292km - 13h58

294km - 14h01


295km - 14h01

296km - 14h03

Vervolg uw weg: **19** 
 Gevaarlijke daling op 0.9 km

 Gevaarlijke daling op 1.7 km

 **Galerie Mühlebach**
 Reeks gevaarlijke bochten op 0.2 km

 Gevaarlijke bocht naar rechts
Door **Münster (Valais)**
 Reeks gevaarlijke bochten op 0.2 km




U rijdt nu 2 uur, denk aan een pauze.



 Reeks gevaarlijke bochten op 0.2 km

 Gevaarlijke daling op 0.6 km

 Gevaarlijke daling op 0.3 km


 Reeks gevaarlijke bochten op 1.1 km


- 297km - 14h04  Gevaarlijke daling op 0.4 km
- 300km - 14h07  Reeks gevaarlijke bochten op 0.7 km
- 300km - 14h08  Gevaarlijke daling op 0.2 km
- 300km - 14h08  Gevaarlijke daling op 0.2 km
- 301km - 14h09  Gevaarlijke daling op 0.3 km
- 306km - 14h14  Reeks gevaarlijke bochten op 0.4 km
- 308km - 14h18  Gevaarlijke bocht naar rechts

- 311km - 14h21 Bij **Naters**, vervolg uw weg
- 311km - 14h21  Reeks gevaarlijke bochten
- 311km - 14h21  Aan de rotonde, Grand Tour of Switzerland, de 2de afslag: **19**

- 311km - 14h21 Doorrijden voor: **19**
- 

- 315km - 14h26 Neem bij de rotonde de 2de afslag: **9 / Grand Tour of Switzerland / Kantonsstrasse**
- 

- 316km - 14h26 **Door Gamsen**
- 316km - 14h27  Aan de rotonde, Grand Tour of Switzerland, de 3de afslag: **9**
- Verlaat Gamsen



- 317km - 14h28 Vervolg uw weg: **9**
- 
- 317km - 14h28  Reeks gevaarlijke bochten op 1.2 km

- 328km - 14h41 **Door Raron**
- 329km - 14h42  Aan de rotonde, Grand Tour of Switzerland, de 2de afslag: **9 / E62** richting:

Verlaat Raron

- 329km - 14h42 Vervolg uw weg: **9 / E62**
- 
- 

- 332km - 14h45 Vervolg uw weg: **9 / E62**
- 334km - 14h47 Doorrijden voor: **9 / E62**

- 334km - 14h47 Neem bij de rotonde de 1ste afslag: **Grand Tour of Switzerland** 
- 340km - 14h53  In de omgeving van **Leuk**, Neem bij de rotonde de 2de afslag Vervolg uw weg: **Grand Tour of Switzerland / Kantonsstrasse** richting:

**LAUSANNE  
SION**

340km - 14h54

 Gevaarlijke bocht naar rechts

341km - 14h54

 Deze weg wordt tijdelijk afgesloten. Gelieve de toegankelijkheid te controleren.

341km - 14h54

U rijdt nu 2 uur, denk aan een pauze.

341km - 14h54

Neem bij de rotonde de 2de afslag: **9**

9

344km - 14h57

 Gevaarlijke daling op 0.2 km

348km - 15h02

 Bij **Raspille**, Neem bij de rotonde de 3de afslag : **9**


349km - 15h03

**Door Sierre**

350km - 15h04

 Aan de rotonde, Route du Simplon, de 2de afslag: **9**

352km - 15h09

 Links aanhouden : **9 / Avenue de France**

353km - 15h10

 Sla rechtsaf

353km - 15h10

 En meteen daarna , sla rechtsaf : **Route de la Bonne-Eau**

353km - 15h10

 Aan de rotonde, Route de la Bonne-Eau, de 3de afslag: **Route de Corin**

353km - 15h11

 Reeks gevaarlijke bochten op 1.3 km

353km - 15h11

 Links aanhouden : **Route de Corin**

Verlaat Sierre

354km - 15h12

Vervolg uw weg: **Route de Montana**

354km - 15h12

Vervolg uw weg: **Route de Crans-Montana**

355km - 15h12

Bij **Corin-de-la-Crête**, vervolg uw weg

355km - 15h12

 Sla rechtsaf : **Route de Crans-Montana**


355km - 15h13

Bij **Corin**, doorrijden voor: **Route de Crans-Montana**

357km - 15h16

Sla rechtsaf : **Route Cantonale**

357km - 15h16

 Gevaarlijke bocht naar links

359km - 15h18

 In de omgeving van **Crans-Montana**, Links aanhouden : **Route Cantonale**

359km - 15h18

 Gevaarlijke bocht naar rechts

360km - 15h19

 Reeks gevaarlijke bochten op 0.2 km

361km - 15h20

Neem bij de rotonde de 2de afslag: **Route de Chermignon** 


362km - 15h21

**Door Lens**


362km - 15h22

 Sla linksaf

362km - 15h22

 En meteen daarna , sla linksaf : **Rue Principale**

362km - 15h22

 Snelheid beperkt tot 30 km/h op 0.5 km

363km - 15h23

Vervolg uw weg: **Route d'Icogne**

363km - 15h23

 Rechts aanhouden : **Route d'Icogne**

363km - 15h23

 Links aanhouden : **Route d'Icogne**

Verlaat Lens

363km - 15h24

Vervolg uw weg: **Route d'Icogne** 

363km - 15h24

 Reeks gevaarlijke bochten op 0.8 km

364km - 15h24

 Gevaarlijke daling op 0.2 km

364km - 15h25

 Snelheid beperkt tot 40 km/h

364km - 15h25

**Door Icogne**

364km - 15h25

 Sla linksaf : **Route du Village**

364km - 15h25

 Gevaarlijke daling op 0.5 km

364km - 15h25

 Links aanhouden : **Route du Village**

365km - 15h26

 Rechts aanhouden : **Route du Village**

365km - 15h27

Vervolg uw weg: **Route d'Ayent**

365km - 15h27

 Reeks gevaarlijke bochten op 2 km

Verlaat Icogne

365km - 15h27

Vervolg uw weg: **Route d'Ayent** 

365km - 15h27

 Gevaarlijke daling op 0.3 km

366km - 15h27

Vervolg uw weg: **Route de l'Usine de Croix** 

366km - 15h28

Vervolg uw weg: **Route de Luc** 

367km - 15h29

**Door Luc (Ayent)**

368km - 15h30

 Sla rechtsaf : **Rue de la Pronde**

368km - 15h31

 Reeks gevaarlijke bochten op 2 km

Verlaat Luc (Ayent)

368km - 15h31

Vervolg uw weg: **Rue de la Pronde** 

369km - 15h32

Sla rechtsaf : **Route du Rawil** 

371km - 15h34

Vervolg uw weg: **Route du Rawil**

372km - 15h35

 Links aanhouden : **Route du Rawil**

372km - 15h35

Sla linksaf 

377km - 15h43

Sla linksaf 

379km - 15h46

 Gevaarlijke daling op 0.5 km**Aankomst: Ayent, null**

**Controleer uw bandenspanning minstens één keer per maand en voor elke lange reis.**