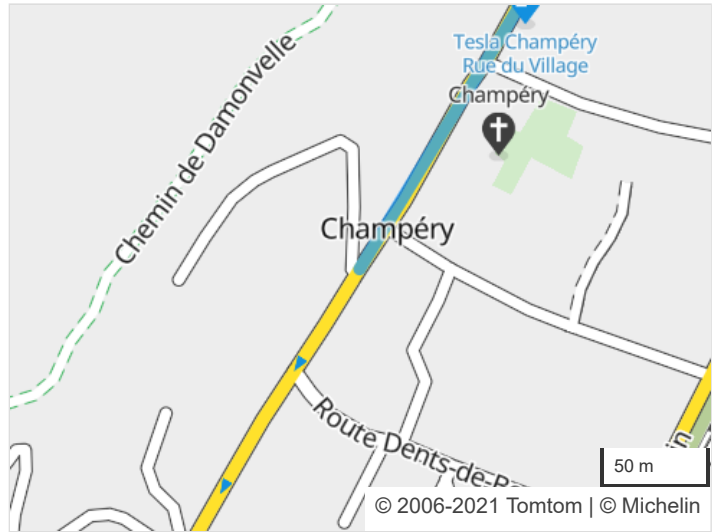
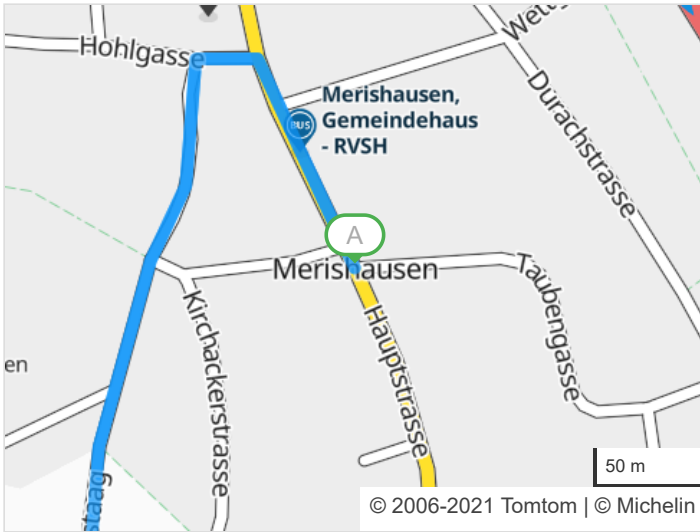
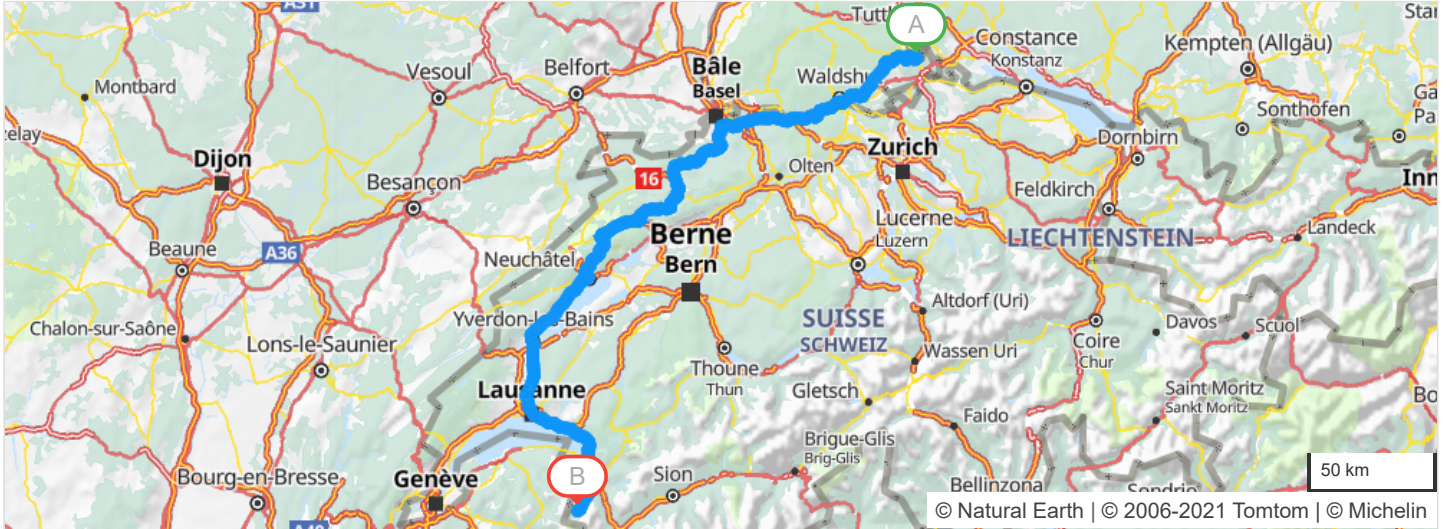


 3 routes mogelijk volgens de routeplanner : Merishausen > Champéry

**Tijd:** 7 h 03 min  
 Vertrek op 02/07/2022 om 7 h 51 min  
 Aankomst op 02/07/2022 om 14 h 54 min

**Afstand:** 340 km



**Geschatte kosten:** € 60,07 (brandstof € 60,07)







**Vertrek: Merishausen, Hauptstrasse**

**Verlaat Merishausen**

Vervolg uw weg: **Hauptstrasse**

- 0.1km - 07h51  Sla linksaf
  - 0.1km - 07h51  En meteen daarna , sla linksaf : **Kirchgasse**
- Verlaat Merishausen

- 4km - 07h56 Sla linksaf : **Randenstrasse** 
- 4.9km - 07h57  Gevaarlijke daling op 2.5 km
- 5.8km - 07h58  Rechts aanhouden : **Randenstrasse**
- 5.8km - 07h58  Gevaarlijke daling op 1.3 km

8.6km - 08h02

8.7km - 08h02

Bij **Beggingen**, vervolg uw weg Sla linksaf : **Hohlengasse**

8.8km - 08h02

Sla rechtsaf : **Wiesental**

9.3km - 08h03



9.3km - 08h03

9.5km - 08h03

9.7km - 08h04

9.9km - 08h04

10.1km - 08h04

**Door Beggingen** Sla rechtsaf : **Wiesental** Sla linksaf : **Dorfstrasse** Links aanhouden : **Dorfstrasse**Vervolg uw weg: **Hauptstrasse** Links aanhouden : **Hauptstrasse**

Verlaat Beggingen

12.5km - 08h07

Vervolg uw weg: **Beggingerstrasse**

13.1km - 08h07

13.3km - 08h08

13.6km - 08h08

13.7km - 08h08

14.1km - 08h09

14.3km - 08h10

**Door Schleithelm** Sla rechtsaf : **Beggingerstrasse** Sla rechtsaf : **Gemeindehausplatz** Sla linksaf : **Poststrasse** Sla linksaf : **Bahnhofstrasse** Sla rechtsaf : **14**

Verlaat Schleithelm

15.3km - 08h11

14

15.9km - 08h12

16km - 08h12

Bij **Talmühle**, Vervolg uw weg: **14 / Römerstrasse Neckar-Alb-Aare / Schwarzwaldstrasse**  In de omgeving van **Stühlingen**, Rechts aanhouden : **14** Bij **Oberwiesen**, Links aanhouden : **14 / Römerstrasse Neckar-Alb-Aare / Schwarzwaldstrasse**

16.3km - 08h12

**Entry into Germany**

16.4km - 08h12

B314

17.8km - 08h13

28.9km - 08h22

32.4km - 08h25

Bij **Stühlingen**, Sla linksaf : **B314**Door **Stühlingen** Gevaarlijke daling op 0.2 kmU rijdt langs **Bad Zurzach**

34.1km - 08h26

34.4km - 08h27

34.5km - 08h27

**Door Lauchringen** Reeks gevaarlijke bochten Sla rechtsaf : **B34 / E54** richting:

B34

BASEL  
WALDSHUT-TIENGEN -

36.2km - 08h29

 Snelheid beperkt tot 50 km/h

Verlaat Lauchringen

36.2km - 08h29

B34

E54

Vervolg uw weg: **B34 / E54**

36.5km - 08h29

 Snelheid beperkt tot 50 km/h op 0.2 km

36.6km - 08h30

 Links aanhouden : **B34 / E54**

36.7km - 08h30

**Door Tiengen**

38.4km - 08h33

 Neem bij de rotonde de 4de afslag: **B34 / E54**

Verlaat Tiengen

39.5km - 08h34

B34

E54

Doorrijden voor: **B34 / E54**

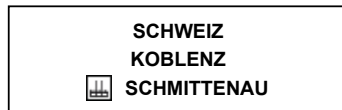
40.1km - 08h35

**Door Waldshut**

41km - 08h36

 Aan de rontonde, Konstanzer Straße, de 2de afslag: **B34 / E54 / Konstanzer Straße**

42.4km - 08h38

 Sla linksaf : **Rheinbrückenstraße** richting:

42.5km - 08h38

 Snelheid beperkt tot 20 km/h

42.6km - 08h38

 Snelheid beperkt tot 50 km/h

Verlaat Waldshut

42.6km - 08h38

**Entry into Swiss**

42.9km - 08h39


7

Vervolg uw weg: **7**

42.9km - 08h39

 Reeks gevaarlijke bochten

43.2km - 08h39

 Rechts aanhouden : **7**

43.9km - 08h40

 Reeks gevaarlijke bochten op 0.3 km

58.9km - 08h54

Door **Laufenburg**

63.1km - 08h59

In de omgeving van **Bad Säckingen**, Neem bij de rotonde de 1ste afslag Vervolg uw weg: **Hauptstrasse**

65.9km - 09h03


7

Neem bij de rotonde de 1ste afslag: **7**

68km - 09h04

68.7km - 09h05

76.4km - 09h14


**Door Stein (Aargau)** Sla linksaf : **7** Reeks gevaarlijke bochten op 0.3 km

Verlaat Stein (Aargau)

80km - 09h18

81.1km - 09h20

81.2km - 09h20

**Door Rheinfelden** Sla linksaf : **7 / Numero 3** Gevaarlijke bocht naar rechts

Verlaat Rheinfelden

83.8km - 09h24

7

Vervolg uw weg: **7 / Numero 3** 

88.5km - 09h30

89.5km - 09h31


89.5km - 09h31

Door **Augst** Deze weg wordt tijdelijk afgesloten. Gelieve de toegankelijkheid te controleren.

U rijdt nu 2 uur, denk aan een pauze.

89.9km - 09h32

90.1km - 09h32

Sla linksaf : **Salinenstrasse** Links aanhouden : **Salinenstrasse**

90.3km - 09h32

90.6km - 09h33

**Door Pratteln** Neem bij de rotonde de 1ste afslag: **12 / 2**

Verlaat Pratteln

91.2km - 09h33

12

Vervolg uw weg: **12 / 2**

92.8km - 09h35

93.2km - 09h35

93.9km - 09h37

95.1km - 09h39

95.4km - 09h40

**Door Muttenz**Neem **12 / 2 / Prattelerstrasse** Neem bij de rotonde de 2de afslag: **12 / 2 / Sankt-Jakob-Strasse** Sla linksaf : **Margelackerstrasse** Sla rechtsaf : **Münchensteinerstrasse**

Verlaat Muttenz


96.2km - 09h41

96.5km - 09h41

97.6km - 09h42

98.2km - 09h43

98.8km - 09h44

**Door Neumünchenstein** Sla linksaf : **Bruderholzstrasse** Aan de rotonde, Bruderholzstrasse, de 3de afslag: **Numéro 18 / Reinacherstrasse** Gevaarlijke bocht naar rechts Aan de rotonde, Emil-Frey-Strasse, de 2de afslag: **Numéro 18**

Verlaat Neumünchenstein

99.1km - 09h45

99.3km - 09h45

101km - 09h49

Bij **Reinach Basel-Land**, Vervolg uw weg: **Numéro 18 / Baselstrasse**  Reeks gevaarlijke bochten op 0.3 km Reeks gevaarlijke bochten op 0.9 km

102km - 09h51

U rijdt nu 2 uur, denk aan een pauze.

105km - 09h55

 Reeks gevaarlijke bochten op 1.3 km

107km - 09h58

Sla linksaf : **A18** 

A18

107km - 09h58

 **Eggflue**

110km - 10h01

U rijdt langs **Breitenbach**

115km - 10h07

Vervolg uw weg: **Numéro 18 / Baselstrasse** 

115km - 10h08

**Door Laufen**

115km - 10h08

Vervolg uw weg: **Numéro 18 / Baselstrasse**

116km - 10h09

 Sla linksaf : **Naustrasse**

116km - 10h10

 Neem bij de rotonde de 1ste afslag: **Bahnhofstrasse**

116km - 10h10

 Aan de rontonde, Vorstadtplatz, de 2de afslag: **Numéro 18**

117km - 10h11

 Reeks gevaarlijke bochten op 1.1 km

Verlaat Laufen

118km - 10h12

Vervolg uw weg: **Numéro 18** 

121km - 10h16

 Reeks gevaarlijke bochten op 0.3 km

122km - 10h17

 Reeks gevaarlijke bochten op 0.3 km

131km - 10h26

 Reeks gevaarlijke bochten op 1.8 km

132km - 10h27

Door **Delémont**

133km - 10h29

Vervolg uw weg: **6** 

6

134km - 10h31

 Neem bij de rotonde de 1ste afslag: **6** richting:

6

BIEL/BIENNE  
MOUTIER  
COURRENDLIN

136km - 10h32

 Reeks gevaarlijke bochten op 0.7 km

138km - 10h35

 Reeks gevaarlijke bochten op 1.7 km

139km - 10h37

 Neem bij de rotonde de 1ste afslag: **6**

141km - 10h39

 Reeks gevaarlijke bochten op 2 km

144km - 10h42

**Door Moutier**

144km - 10h42

 Sla rechtsaf : **30 / 6** richting:

6 30

BIEL/BIENNE  
BIENNE

145km - 10h44

 Neem bij de rotonde de 3de afslag: **30 / 6** richting:

6 30


BIEL/BIENNE

Verlaat Moutier

146km - 10h46

30

148km - 10h48

Vervolg uw weg: **30 / 6**  Gevaarlijke bocht naar rechts

154km - 10h56

154km - 10h56

**Door BÉvilard** Neem bij de rotonde de 2de afslag: **30 / 6** richting:

6

TAVANNES

Verlaat BÉvilard

155km - 10h58

30

Bij **Malleray**, Vervolg uw weg: **30 / 6 / Grand'Rue**

158km - 11h01

158km - 11h01

160km - 11h04

**Door Reconvilier**Vervolg uw weg: **30 / 6 / Grand-Rue**Doorrijden **30 / 6**

Verlaat Reconvilier

160km - 11h04

30

Vervolg uw weg: **30 / 6**

161km - 11h06

 Reeks gevaarlijke bochten op 3.5 km

164km - 11h10

 Gevaarlijke daling op 0.9 km

164km - 11h10

 Links aanhouden : **30 / 6**

165km - 11h11

 Gevaarlijke daling op 1.1 km

166km - 11h12

 Reeks gevaarlijke bochten op 0.6 km

166km - 11h12

167km - 11h14

**Door Sonceboz-Sombeval** Sla rechtsaf : **30**

Verlaat Sonceboz-Sombeval

169km - 11h16

30

Vervolg uw weg: **30**

175km - 11h23


Door **Courtelary**

182km - 11h32

182km - 11h32

183km - 11h35

**Door Saint-Imier** Reeks gevaarlijke bochten op 0.2 km

 Sla linksaf : **Rue de la Brigade**

183km - 11h35

Vervolg uw weg: **Rue du Vallon**

183km - 11h35

 Sla rechtsaf : **Rue de Châtillon**

Verlaat Saint-Imier


184km - 11h36

Vervolg uw weg: **Rue de Châtillon** 

184km - 11h36

 Reeks gevaarlijke bochten op 0.4 km

185km - 11h38

 Gevaarlijke bocht naar rechts

186km - 11h39

 Reeks gevaarlijke bochten op 3.5 km

189km - 11h42

Sla rechtsaf : **Le Plan Marmet**

189km - 11h42

Vervolg uw weg: **Les Bugnenets**

189km - 11h43

Vervolg uw weg: **Route des Fontaines**

190km - 11h43

 Gevaarlijke daling op 0.4 km

192km - 11h45

**Door Le Pâquier (Neuchâtel)**

192km - 11h45

Vervolg uw weg: **La Petite Combe**

192km - 11h46

Vervolg uw weg: **Centre du Village**

193km - 11h46

Vervolg uw weg: **Les Champs Grous**

193km - 11h46

Vervolg uw weg: **Route des Fontaines**

193km - 11h46

 Snelheid beperkt tot 40 km/h

193km - 11h46

 Links aanhouden : **Route des Fontaines**

193km - 11h46

 Reeks gevaarlijke bochten

Verlaat Le Pâquier (Neuchâtel)

196km - 11h50

Vervolg uw weg: **La Champey**

196km - 11h50

**Door Dombresson**

196km - 11h50

Vervolg uw weg: **La Champey**

197km - 11h50

Vervolg uw weg: **Grand'Rue**

197km - 11h51

U rijdt nu 2 uur, denk aan een pauze.

197km - 11h51

 Sla linksaf : **Route du Seyon**

Verlaat Dombresson

198km - 11h52

Vervolg uw weg: **Route du Seyon**

199km - 11h53

In de omgeving van **Cernier**, Neem bij de rotonde de 2de afslag Vervolg uw weg: **Vers Savagnier**

199km - 11h53

Vervolg uw weg: **Route de Dombresson**

201km - 11h55

Neem bij de rotonde de 2de afslag: **La Borcarderie**

203km - 11h57

 Neem bij de rotonde de 2de afslag: **La Borcarderie**

204km - 11h58

Vervolg uw weg: **Route de Dombresson**

204km - 11h58

**Door Valangin**

205km - 11h59

Vervolg uw weg: **Place de la Collégiale**

205km - 11h59

 Sla rechtsaf

205km - 11h59

 Aan de rontonde, Grand Tour of Switzerland, de 2de afslag: **Grand Tour of Switzerland / Route de Neuchâtel**

205km - 11h59

 Reeks gevaarlijke bochten op 0.8 km

Verlaat Valangin

205km - 11h59

Vervolg uw weg: **Grand Tour of Switzerland / Route de Neuchâtel**

205km - 11h59

 Links aanhouden : **Grand Tour of Switzerland**

207km - 12h01

**Door Neuchâtel**

209km - 12h06

 Gevaarlijke daling op 0.2 km

210km - 12h08

 Aan de rontonde, Grand Tour of Switzerland, de 1ste afslag: **10 / Route du Vignoble Neuchâtel**

Verlaat Neuchâtel

211km - 12h09

**Door Peseux**

211km - 12h09

Vervolg uw weg: **10 / Route du Vignoble Neuchâtel / Rue de Neuchâtel**

212km - 12h11

 Aan de rontonde, Route du Vignoble Neuchâtel, de 2de afslag: **Rue de la Gare**

Verlaat Peseux

212km - 12h12

Vervolg uw weg: **Route du Vignoble Neuchâtel**

214km - 12h14

 Reeks gevaarlijke bochten op 1.3 km

214km - 12h15

Bij **Colombier (Neuchâtel)**, Neem bij de rotonde de 1ste afslag : **5 / Grand Tour of Switzerland**

5

216km - 12h17

**Door Boudry**

216km - 12h17

Vervolg uw weg: **5 / Grand Tour of Switzerland**


216km - 12h17

 Aan de rontonde, Grand Tour of Switzerland, de 2de afslag: **5** richting:

5

LAUSANNE  
BOUDRY

216km - 12h17

 Gevaarlijke bocht naar rechts

Verlaat Boudry


216km - 12h18

**Door Boudry**

216km - 12h18


Vervolg uw weg: **5 / Route du Vignoble**

218km - 12h20

 Gevaarlijke bocht naar rechts



219km - 12h20

 Aan de rontonde, Route du Vignoble Neuchâtel, de 2de afslag: **5** richting:

5

**LAUSANNE**  
**BEVAIX**

Verlaat Boudry

219km - 12h21

5

Vervolg uw weg: **5**

221km - 12h22

 Reeks gevaarlijke bochten op 1.1 km

222km - 12h24

 Neem bij de rotonde de 1ste afslag: **5** richting:

**LAUSANNE**  
**ST-AUBIN-SAUGES**  
**GORGIER**  
**Z.I. DES MALADIÈRES**  
**YVERDON**

228km - 12h32

 Reeks gevaarlijke bochten op 1 km

231km - 12h35

 Gevaarlijke daling op 0.2 km

236km - 12h41

Bij **Onnens (Vaud)**, vervolg uw weg

236km - 12h41

 Aan de rontonde, Grand'Rue, de 3de afslag: **5**

236km - 12h42

5

Doorrijden voor: **5**

239km - 12h44

 Neem bij de rotonde de 2de afslag: **5**


239km - 12h44

 Gevaarlijke bocht naar links


243km - 12h50

**Door Yverdon-les-Bains**

244km - 12h52

 Sla rechtsaf : **Rue de Chamblon**

245km - 12h53

 Sla linksaf : **Rue du Cheminet**

245km - 12h53

Vervolg uw weg: **Rue du Curtil Maillet**

245km - 12h53

Vervolg uw weg: **Rue du Midi**


246km - 12h56

Vervolg uw weg: **Rue du Valentin**

246km - 12h56

Vervolg uw weg: **Chemin de la Sallaz**


247km - 12h57

 Aan de rontonde, Grand Tour of Switzerland, de 1ste afslag: **5 / Grand Tour of Switzerland / Route de Lausanne**

247km - 12h58

 Reeks gevaarlijke bochten op 1 km

247km - 12h58

 Aan de rontonde, Grand Tour of Switzerland, de 3de afslag: **5** richting:

5

**LAUSANNE**  
**ECHALLENS**

Verlaat Yverdon-les-Bains

248km - 12h59

5

249km - 13h00

 Reeks gevaarlijke bochten op 0.3 km

252km - 13h03

 Reeks gevaarlijke bochten op 0.6 km

261km - 13h11

Door **Échallens**

261km - 13h12

 Reeks gevaarlijke bochten op 0.3 km

268km - 13h20

In de omgeving van **Renens (Vaud)**, Neem bij de rotonde de 2de afslag Vervolg uw weg: **Cheseaux**

269km - 13h20

**Door Cheseaux-sur-Lausanne**

269km - 13h20


 Aan de rotonde, Route de Genève, de 2de afslag: **5**

Verlaat Cheseaux-sur-Lausanne

269km - 13h21

Bij **Vernand Dessous**, vervolg uw weg

270km - 13h21

 Aan de rotonde, Route de Lausanne, de 2de afslag: **Route de Lausanne**


270km - 13h21

Bij **Cheseaux-sur-Lausanne**, Vervolg uw weg: **Route de Lausanne**

270km - 13h21

Vervolg uw weg: **Route de la Blécherette**

271km - 13h22

 Gevaarlijke bocht naar rechts


271km - 13h22

Vervolg uw weg: **Route d'Yverdon**

273km - 13h24

Vervolg uw weg: **Route de Romanel**

273km - 13h24

 Gevaarlijke bocht naar rechts

274km - 13h25

**Door Lausanne**

274km - 13h25

Vervolg uw weg: **Route de La Chapelle**

274km - 13h25

Vervolg uw weg: **Route des Plaines du Loup**

276km - 13h28

 Sla linksaf : **Avenue du Vieux Moulin**

276km - 13h29

 Sla rechtsaf : **Rue de la Borde**

276km - 13h29

 Links aanhouden : **Rue de la Borde**

277km - 13h31

Vervolg uw weg: **Place du Tunnel**

277km - 13h31

 Links aanhouden : **Place du Tunnel**

277km - 13h32

 Sla rechtsaf : **Avenue de l'Université**

277km - 13h32

 Aan de rotonde, Avenue de l'Université, de 2de afslag: **Place de la Riponne**

277km - 13h32

Vervolg uw weg: **Rue Pierre Viret**

277km - 13h33

Vervolg uw weg: **Pont Bessières**

278km - 13h33

Vervolg uw weg: **Rue de Langallerie**


278km - 13h33

Vervolg uw weg: **Avenue Mon Repos**

278km - 13h34

Vervolg uw weg: **Avenue du Léman**

279km - 13h37

 Gevaarlijke bocht naar rechts

280km - 13h39

 Reeks gevaarlijke bochten op 1 km

Verlaat Lausanne

281km - 13h40

281km - 13h40

**Door Paudex** Sla linksaf : **9**

Verlaat Paudex

281km - 13h41

281km - 13h41

282km - 13h42

282km - 13h43

289km - 13h51

294km - 13h56

297km - 14h01

303km - 14h10

304km - 14h12

306km - 14h14

307km - 14h16

308km - 14h18

309km - 14h19


310km - 14h19

317km - 14h26

317km - 14h27

**Door Lutry**Vervolg uw weg: **9 / Route de Lavaux** Links aanhouden : **9 / Grand Tour of Switzerland / Route des Vins Le Lavaux** Aan de rotonde, Grand Tour of Switzerland, de 2de afslag: **9**

U rijdt nu 2 uur, denk aan een pauze.

 Gevaarlijke bocht naar rechts Reeks gevaarlijke bochten Gevaarlijke bocht naar rechts Reeks gevaarlijke bochten op 0.8 km Gevaarlijke daling op 0.3 km Gevaarlijke bocht naar rechts Neem bij de rotonde de 2de afslag: **9** Neem bij de rotonde de 2de afslag: **9** Links aanhouden : **9** Neem bij de rotonde de 1ste afslag: **9** Links aanhouden : **9** richting:

<p style="text-align: center;"><b>SIMPLON</b> <b>GRAND SAINT-BERNARD</b></p>
----------------------------------------------------------------------------------

317km - 14h27

Door **Aigle**

Verlaat Lutry

323km - 14h32

Neem bij de rotonde de 1ste afslag: **La Pontie**

324km - 14h34

Sla linksaf richting:

<p style="text-align: center;"><b>PAS-DE-MORGINS</b> <b>MONTHEY</b></p>
-----------------------------------------------------------------------------

325km - 14h35

Neem bij de rotonde de 3de afslag: **Route de la Vallée**

326km - 14h35

 Neem bij de rotonde de 2de afslag: **Route de la Vallée**

327km - 14h36

Neem bij de rotonde de 2de afslag: **Zone Artisanale Pré Jaquet**

327km - 14h36

Vervolg uw weg: **Tunnel de Collombey**

328km - 14h37

**Door Tunnel de Collombey**

328km - 14h37

Vervolg uw weg: **Tunnel de Collombey**

328km - 14h38

Vervolg uw weg: **Route de Foges**

Verlaat Tunnel de Collombey

328km - 14h38

**Door Monthey**

328km - 14h38

 Reeks gevaarlijke bochten op 2.5 km

329km - 14h38

Bij **Monthey**, Vervolg uw weg: **Route de Morgins**

329km - 14h39

Vervolg uw weg: **Route de Vers Encier**

Verlaat Monthey


329km - 14h39

Bij **Vers Encier**, Vervolg uw weg: **Route de Vers Encier** 

330km - 14h40

Vervolg uw weg: **Route de Troistorrents** 

332km - 14h42

 Gevaarlijke bocht naar rechts

332km - 14h43

**Door Troistorrents**

333km - 14h43

Vervolg uw weg: **Place du Village**

333km - 14h43

Vervolg uw weg: **Route du Village**

333km - 14h44

Vervolg uw weg: **Route de Champéry**

Verlaat Troistorrents

334km - 14h45

Vervolg uw weg: **Route de la Vallée** 

335km - 14h46

 Reeks gevaarlijke bochten op 0.4 km

336km - 14h47

**Door Val-d'Illiez**


336km - 14h48

 Neem bij de rotonde de 3de afslag: **Route de Champéry**

337km - 14h48

Doorrijden voor: **Route de Champéry**

337km - 14h50

 Links aanhouden : **Route de Champéry**

Verlaat Val-d'Illiez

338km - 14h51

Doorrijden voor: **Route de la Vallée** 

338km - 14h51

 Reeks gevaarlijke bochten op 0.6 km


338km - 14h51

**U komt in Champéry**

340km - 14h53

 Sla rechtsaf : **Rue du Village**

340km - 14h54

 Snelheid beperkt tot 30 km/h op 0.2 km**Aankomst: Champéry, Chemin de Broisin**

Controleer uw bandenspanning minstens één keer per maand en voor elke lange reis.