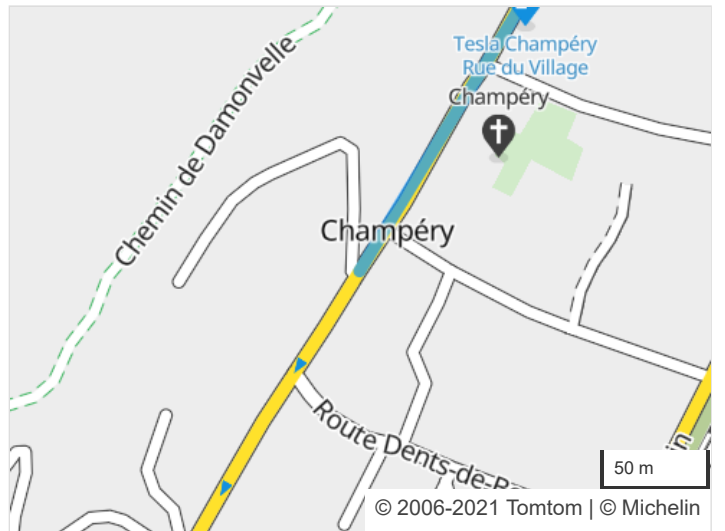
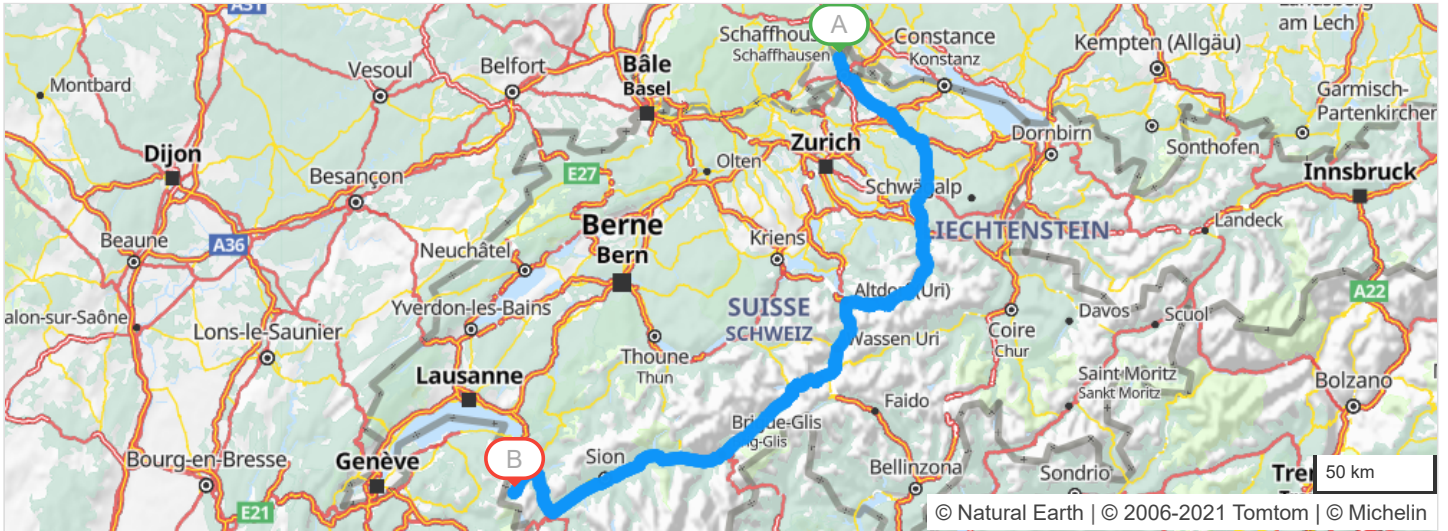


 3 routes mogelijk volgens de routeplanner : Merishausen > Champéry

Tijd: 8 h 01 min
 Vertrek op 02/07/2022 om 7 h 51 min
 Aankomst op 02/07/2022 om 15 h 52 min

Afstand: 400 km

Geschatte kosten: € 70,13 (brandstof € 70,13)



Vertrek: Merishausen, Hauptstrasse

Verlaat Merishausen

Vervolg uw weg: **Hauptstrasse**

Verlaat Merishausen

2.3km - 07h53

Blijf rechtdoor rijden

3.7km - 07h54

 Reeks gevaarlijke bochten op 1.2 km

5km - 07h56

Door Schaffhausen

7.6km - 08h00

 Neem bij de rotonde de 2de afslag: **Spitalstrasse**

7.7km - 08h00

7.9km - 08h01

 Sla rechtsaf : **Adlerstrasse**

7.9km - 08h01

 Sla rechtsaf

8.5km - 08h02

 En meteen daarna , sla rechtsaf : **15 / 4 / E54 / Bachstrasse**

8.7km - 08h02

 Sla linksaf : **13 / 14 / 15 / Grand Tour of Switzerland / Rheinuferstrasse** Rechts aanhouden : **13 / 14**

Verlaat Schaffhausen

8.8km - 08h02

13

Bij **Feuerthalen**, Vervolg uw weg: **13 / 14 / 15 / Grand Tour of Switzerland / Zürcherstrasse**

12.7km - 08h08

Door Neuparadies

12.9km - 08h08

 Sla rechtsaf : **14**

Verlaat Neuparadies

13.2km - 08h09

14

Vervolg uw weg: **14**

14.8km - 08h10

Door Schlatt (Thurgau)

15.1km - 08h11

 Gevaarlijke bocht naar rechts

15.2km - 08h11

 Sla linksaf

15.2km - 08h11

 En meteen daarna , sla rechtsaf : **14**

Verlaat Schlatt (Thurgau)

15.7km - 08h11

14

Doorrijden voor: **14**

19km - 08h15

Door Truttikon

19.2km - 08h15

 Reeks gevaarlijke bochten

19.4km - 08h15

 Sla linksaf : **14**

Verlaat Truttikon

19.7km - 08h16

14

Doorrijden voor: **14**

24.2km - 08h21

 Reeks gevaarlijke bochten op 0.2 km

32.8km - 08h30

 In de omgeving van **Frauenfeld**, Links aanhouden : **14**

33.4km - 08h31

Door Frauenfeld

34.4km - 08h33

 Neem bij de rotonde de 1ste afslag: **Rheinstrasse**


34.4km - 08h33

 Gevaarlijke bocht naar rechts

35.1km - 08h34

 Aan de rontonde, Postplatz, de 2de afslag: **Rathausplatz**

35.3km - 08h35

 Aan de rontonde, Am Holdertor, de 1ste afslag: **Sankt Gallerstrasse**

36.1km - 08h36


 Reeks gevaarlijke bochten op 0.6 km

36.8km - 08h37

 Links aanhouden : **Sankt Gallerstrasse**

Verlaat Frauenfeld

39.4km - 08h39

Vervolg uw weg: **Frauenfelderstrasse** 

39.4km - 08h39

Door Matzingen

40.8km - 08h41

 Sla rechtsaf : **Frauenfelderstrasse**

40.9km - 08h41


Vervolg uw weg: **Sankt Gallerstrasse**

Verlaat Matzingen

41.4km - 08h42

Vervolg uw weg: **Sankt Gallerstrasse** 

41.8km - 08h42

Vervolg uw weg: **Frauenfelderstrasse** 

42.5km - 08h43

 Gevaarlijke bocht naar rechts


43.5km - 08h44

Door Wängi

44km - 08h45

 Aan de rotonde, Frauenfelderstrasse, de 2de afslag: **7**

44.2km - 08h45

 Gevaarlijke bocht naar rechts

Verlaat Wängi

44.8km - 08h46

Vervolg uw weg: **7**

7

46.7km - 08h48

Door **Münchwilen Thurgau**

51.3km - 08h54

Door Wil SG

51.3km - 08h54

Vervolg uw weg: **7 / Zürcherstrasse**

52.1km - 08h55

 Neem bij de rotonde de 2de afslag: **7**

Verlaat Wil SG

52.8km - 08h57

Doorrijden voor: **7**

7

53.1km - 08h57

Door Wil SG

53.2km - 08h57

 Aan de rotonde, Sankt Gallerstrasse, de 1ste afslag: **Georg Rennerstrasse**

Verlaat Wil SG

54km - 08h58

Vervolg uw weg: **Georg Rennerstrasse**

54.3km - 08h59

 Links aanhouden : **Georg Rennerstrasse** richting:

WATTWIL
TOGGENBURG
RICKENBACH
SCHWARZENBACH

54.4km - 08h59

Sla linksaf richting:

**WILDHAUS
WATTWIL
TOGGENBURG**

54.4km - 08h59

 Neem bij de rotonde de 2de afslag: **16**

60.1km - 09h04

 Gevaarlijke bocht naar rechts

61.4km - 09h06

 Reeks gevaarlijke bochten op 1.2 km

64.3km - 09h09

Sla linksaf : **Engi**

64.3km - 09h09

 Deze weg wordt tijdelijk afgesloten. Gelieve de toegankelijkheid te controleren.

64.3km - 09h09

U rijdt nu 2 uur, denk aan een pauze.

68.2km - 09h13

 Gevaarlijke bocht naar rechts

69.3km - 09h14

Vervolg uw weg: **Umfahrungsstrasse**


70.1km - 09h15

Vervolg uw weg: **Steinegg**

71km - 09h15

Sla linksaf : **Flooz**

73.6km - 09h18

Bij **Wattwil**, Sla linksaf : **8** 

8

73.6km - 09h18

 Neem bij de rotonde de 1ste afslag: **8**

73.6km - 09h18

 Deze weg wordt tijdelijk afgesloten. Gelieve de toegankelijkheid te controleren.

73.6km - 09h18

U rijdt nu 2 uur, denk aan een pauze.

73.7km - 09h18

 Snelheid beperkt tot 40 km/h

73.8km - 09h18

 Reeks gevaarlijke bochten op 0.9 km

77.1km - 09h22

 Reeks gevaarlijke bochten op 1.4 km

78.7km - 09h23

Vervolg uw weg: **Uznacherstrasse** 

79.8km - 09h25

In de omgeving van **Benken (Sankt Gallen)**, Vervolg uw weg: **Rickenstrasse** 

80.9km - 09h26

 Reeks gevaarlijke bochten op 1.4 km

81.1km - 09h26

 Gevaarlijke daling op 0.3 km

81.3km - 09h26

 Gevaarlijke daling op 0.5 km

81.7km - 09h27

Door Uetliburg

82km - 09h27

Vervolg uw weg: **Säge**

82.2km - 09h28

Vervolg uw weg: **Rickenstrasse**

Verlaat Uetliburg


82.5km - 09h28

Door Gommiswald

83.6km - 09h30

Vervolg uw weg: **Dorfplatz**

83.7km - 09h30

 Links aanhouden : **Dorfplatz**

83.7km - 09h30

Vervolg uw weg: **Rickenstrasse**

Verlaat Gommiswald

84km - 09h31

Doorrijden voor: **Rickenstrasse** 

84.1km - 09h31

 Reeks gevaarlijke bochten op 1.2 km

84.1km - 09h31

 Gevaarlijke daling op 0.6 km

85km - 09h32

 Gevaarlijke daling op 0.2 km

85.3km - 09h33

Door Kaltbrunn

85.9km - 09h34

Vervolg uw weg: **Dorfstrasse**

86km - 09h34

 Sla linksaf : **17**

Verlaat Kaltbrunn

87.7km - 09h36

Vervolg uw weg: **17**

17


93km - 09h42

 Reeks gevaarlijke bochten op 3.5 km

95.6km - 09h45

 Snelheid beperkt tot 40 km/h op 0.3 km

96.5km - 09h46

 In de omgeving van **Niederurnen**, Rechts aanhouden : **17**

97km - 09h47

Door Niederurnen

97km - 09h47

Vervolg uw weg: **17 / Ziegelbrückstrasse**

97.5km - 09h48

 Reeks gevaarlijke bochten op 0.3 km


97.6km - 09h48

 Sla linksaf

97.6km - 09h48


 En meteen daarna , sla rechtsaf : **17 / Numero 3**

98.2km - 09h49

 Links aanhouden : **17**

Verlaat Niederurnen

98.6km - 09h49

Bij **Oberurnen**, Vervolg uw weg: **17 / Numero 3 / Hauptstrasse** 

17

99.5km - 09h51

U rijdt nu 2 uur, denk aan een pauze.

100km - 09h51

 Reeks gevaarlijke bochten op 1.2 km

105km - 09h57

 Reeks gevaarlijke bochten op 0.9 km

107km - 09h59

Door Glarus

108km - 10h02

 Reeks gevaarlijke bochten op 0.4 km

108km - 10h02

 Sla linksaf : **17**

112km - 10h07

 Reeks gevaarlijke bochten op 0.4 km

117km - 10h13

 Gevaarlijke bocht naar rechts

119km - 10h15

 Reeks gevaarlijke bochten op 0.5 km

119km - 10h15

Door **Luchsingen**

Verlaat Glarus

120km - 10h17

Door Diesbach Glarus

120km - 10h18

Reeks gevaarlijke bochten op 0.7 km

121km - 10h18

 Sla linksaf : **17**

Verlaat Diesbach Glarus

121km - 10h18

17

Bij **Dornhaus**, Vervolg uw weg: **17 / Hauptstrasse**

125km - 10h24

Reeks gevaarlijke bochten op 8.5 km

126km - 10h25

Deze weg wordt tijdelijk afgesloten. Gelieve de toegankelijkheid te controleren.

128km - 10h27

 Rechts aanhouden : **17**

135km - 10h35

Gevaarlijke bocht naar rechts

140km - 10h41

Reeks gevaarlijke bochten op 1.4 km

145km - 10h47

Reeks gevaarlijke bochten op 0.7 km

147km - 10h49

Reeks gevaarlijke bochten op 2 km

147km - 10h49

Gevaarlijke daling op 1.1 km

151km - 10h53

Gevaarlijke daling op 2 km

153km - 10h56

Reeks gevaarlijke bochten op 1.1 km

155km - 10h58

Gevaarlijke daling op 0.3 km

155km - 10h58

Reeks gevaarlijke bochten op 1.7 km

155km - 10h58

Gevaarlijke daling op 0.5 km

155km - 10h59

 Links aanhouden : **17**

155km - 10h59

Gevaarlijke daling op 0.8 km

157km - 11h01

Reeks gevaarlijke bochten op 1.1 km

157km - 11h01

Gevaarlijke daling op 0.5 km

158km - 11h03

 Rechts aanhouden : **17**

159km - 11h03

Gevaarlijke daling op 0.5 km

159km - 11h03

Gevaarlijke daling op 0.3 km

159km - 11h04

Door Unterschächen

159km - 11h04

 Sla linksaf : **17 / Klausenstrasse**

160km - 11h05

 Rechts aanhouden : **17**

Verlaat Unterschächen

160km - 11h05

17

Vervolg uw weg: **17 / Klausenstrasse**

161km - 11h06

Reeks gevaarlijke bochten op 3.5 km

161km - 11h06

 Links aanhouden : **17**

163km - 11h08

Gevaarlijke daling op 0.7 km

165km - 11h11

Gevaarlijke bocht naar rechts

166km - 11h13

Gevaarlijke daling op 0.7 km

168km - 11h15

Door Bürglen (Uri)

168km - 11h15

Snelheid beperkt tot 30 km/h op 0.2 km

169km - 11h15

Gevaarlijke daling op 1 km

169km - 11h15

Snelheid beperkt tot 30 km/h op 1.1 km

169km - 11h16

Reeks gevaarlijke bochten op 2.5 km

169km - 11h17

 Sla rechtsaf : **17 / Klausenstrasse**


170km - 11h18

 Snelheid beperkt tot 30 km/h

170km - 11h18

 Gevaarlijke daling op 0.2 km

170km - 11h19

 Links aanhouden : **17 / Klausenstrasse**

Verlaat Bürglen (Uri)

171km - 11h20

Door Altdorf UR

171km - 11h20

Vervolg uw weg: **17 / Klausenstrasse**

171km - 11h21

 Neem bij de rotonde de 2de afslag: **2**

Verlaat Altdorf UR

172km - 11h21

Bij **Bürglen (Uri)**, Vervolg uw weg: **2 / Gotthardstrasse** 

2

176km - 11h27

 Reeks gevaarlijke bochten op 0.4 km

179km - 11h31

 Reeks gevaarlijke bochten op 0.3 km

180km - 11h33

 Gevaarlijke bocht naar links

183km - 11h35

 Reeks gevaarlijke bochten op 6.5 km

194km - 11h49

 Reeks gevaarlijke bochten op 1.2 km

195km - 11h51

U rijdt nu 2 uur, denk aan een pauze.

197km - 11h53

 Reeks gevaarlijke bochten op 1.4 km

200km - 11h55

 Reeks gevaarlijke bochten op 5 km

200km - 11h55

 Bij **Göschenen**, Neem bij de rotonde de 3de afslag : **2** richting:

I - ITALIEN
PÄSSE/PASSI/COLS
ANDERMATT

203km - 11h59

 **Gotthardtunnel**

205km - 12h01

 Neem bij de rotonde de 2de afslag: **2**

208km - 12h05

Vervolg uw weg: **19** 

19

214km - 12h11

 Deze weg wordt tijdelijk afgesloten. Gelieve de toegankelijkheid te controleren.

214km - 12h11

 Reeks gevaarlijke bochten op 1.2 km

218km - 12h16

 Reeks gevaarlijke bochten op 1 km

221km - 12h20

 Gevaarlijke bocht naar rechts

221km - 12h20

 Reeks gevaarlijke bochten op 1.5 km

226km - 12h27

 Reeks gevaarlijke bochten op 0.6 km

228km - 12h29

 Reeks gevaarlijke bochten op 1.1 km

229km - 12h30

 Gevaarlijke daling op 0.8 km

230km - 12h31

 Reeks gevaarlijke bochten op 0.5 km

230km - 12h31

 Gevaarlijke daling op 0.4 km

232km - 12h35

 Reeks gevaarlijke bochten op 8.5 km

232km - 12h35

 Gevaarlijke daling op 0.4 km

239km - 12h42

 Gevaarlijke daling op 0.9 km

239km - 12h43

 Gevaarlijke daling op 1.7 km


244km - 12h49

 **Galerie Mühlebach**

245km - 12h50

 Reeks gevaarlijke bochten op 0.2 km

250km - 12h55

 Gevaarlijke bocht naar rechts

251km - 12h57

Door **Münster (Valais)**

252km - 12h58

 Reeks gevaarlijke bochten op 0.2 km

257km - 13h05

 Reeks gevaarlijke bochten op 0.2 km

262km - 13h11

 Gevaarlijke daling op 0.6 km

265km - 13h13

 Gevaarlijke daling op 0.3 km

265km - 13h14

 Reeks gevaarlijke bochten op 1.1 km

266km - 13h16

 Gevaarlijke daling op 0.4 km

267km - 13h17

 Reeks gevaarlijke bochten op 0.7 km

270km - 13h20

 Gevaarlijke daling op 0.2 km

270km - 13h20

 Gevaarlijke daling op 0.2 km

270km - 13h21

 Gevaarlijke daling op 0.3 km

271km - 13h21

 Reeks gevaarlijke bochten op 3.5 km

276km - 13h27

 Reeks gevaarlijke bochten op 0.4 km

278km - 13h31

 Gevaarlijke bocht naar rechts


281km - 13h34

Bij **Naters**, vervolg uw weg

281km - 13h34

 Reeks gevaarlijke bochten

281km - 13h34

 Aan de rotonde, Grand Tour of Switzerland, de 2de afslag: **19**

281km - 13h34

Doorrijden voor: **19**

19

285km - 13h39


Neem bij de rotonde de 2de afslag: **9 / Grand Tour of Switzerland / Kantonsstrasse**

9

286km - 13h39

Door Gamsen

286km - 13h39

 Aan de rotonde, Grand Tour of Switzerland, de 3de afslag: **9**

Verlaat Gamsen

287km - 13h41

Vervolg uw weg: **9**

9

288km - 13h41

 Reeks gevaarlijke bochten op 1.2 km

295km - 13h51

U rijdt nu 2 uur, denk aan een pauze.

298km - 13h54

Door Raron

299km - 13h55

 Aan de rotonde, Grand Tour of Switzerland, de 2de afslag: **9 / E62** richting:

SION

Verlaat Raron

299km - 13h55

9

E62

303km - 13h58

304km - 13h59

Vervolg uw weg: **9 / E62**Vervolg uw weg: **9 / E62**Doorrijden voor: **9 / E62**

304km - 13h59



310km - 14h06

Neem bij de rotonde de 1ste afslag: **Grand Tour of Switzerland**  In de omgeving van **Leuk**, Neem bij de rotonde de 2de afslag Vervolg uw weg: **Grand Tour of Switzerland / Kantonsstrasse** richting:LAUSANNE
SION

310km - 14h06

311km - 14h07

311km - 14h07

 Gevaarlijke bocht naar rechts Deze weg wordt tijdelijk afgesloten. Gelieve de toegankelijkheid te controleren.

U rijdt nu 2 uur, denk aan een pauze.

311km - 14h07

9

314km - 14h10

318km - 14h15

321km - 14h18

Neem bij de rotonde de 2de afslag: **9** Gevaarlijke daling op 0.2 km Bij **Raspille**, Neem bij de rotonde de 3de afslag : **9** Reeks gevaarlijke bochten op 0.2 km

322km - 14h19

322km - 14h19

Door Sierre Aan de rontonde, Chemin du Vignoble Martigny-Loèche, de 2de afslag: **Route de Sous-Géronde**

Verlaat Sierre

322km - 14h20

322km - 14h20

322km - 14h20

Door ChippisBij **Chippis**, Vervolg uw weg: **Grande Avenue** Sla rechtsaf : **Route de Chalais**

Verlaat Chippis

323km - 14h22

323km - 14h22

324km - 14h23

325km - 14h25

Door ChalaisVervolg uw weg: **Route de Chippis**Doorrijden voor: **Route de Chippis** Aan de rontonde, Rue de Pont-Chalais, de 2de afslag: **Route du Moulin**

Verlaat Chalais

325km - 14h25

Blijf rechtdoor rijden

330km - 14h29

Vervolg uw weg: **Route de Chalais**

336km - 14h36

337km - 14h38

Door Sion Aan de rontonde, Rue des Casernes, de 2de afslag: **Route de Riddes**

337km - 14h38

 Neem bij de rotonde de 2de afslag: **Route de Riddes**

Verlaat Sion

338km - 14h40

Vervolg uw weg: **Route de Riddes**

341km - 14h43

Vervolg uw weg: **Route de Riddes**

346km - 14h48

Doorrijden voor: **Route de Riddes**

348km - 14h50

Doorrijden voor: **Route de Riddes**

348km - 14h50

 Gevaarlijke bocht naar rechts

348km - 14h50

Neem bij de rotonde de 1ste afslag: **Route d'Aproz**

350km - 14h52

Door Riddes

350km - 14h52

 Sla rechtsaf : **Route d'Aproz**

350km - 14h52

 Neem bij de rotonde de 3de afslag: **Rue du Faubourg**

351km - 14h53

Vervolg uw weg: **Rue du Village**

351km - 14h53

 Sla rechtsaf : **Route Cantonale**

352km - 14h54

 Sla rechtsaf : **9**

Verlaat Riddes

353km - 14h55

Vervolg uw weg: **9** 

9

363km - 15h07


Door Martigny

364km - 15h08

 Aan de rontonde, Rue du Simplon, de 2de afslag: **9**

Verlaat Martigny

366km - 15h11

Vervolg uw weg: **21 / 9** 

21

369km - 15h14

 Gevaarlijke bocht naar rechts

372km - 15h18

 Gevaarlijke bocht naar rechts

378km - 15h23

Door Saint-Maurice

378km - 15h24

 Aan de rontonde, Grand Tour of Switzerland, de 3de afslag: **Grand Tour of Switzerland / Route du Simplon**

Verlaat Saint-Maurice

380km - 15h26

Vervolg uw weg: **9**

9

381km - 15h27








 Gevaarlijke daling op 0.2 km

383km - 15h28

Neem bij de rotonde de 2de afslag: **21** richting:

21

21 - MONTHEY - MASSONGEX
LAUSANNE
Z.I. EN VANNEL

- 386km - 15h32
- 387km - 15h33  Sla rechtsaf : **21**
- 387km - 15h34  Aan de rotonde, Place Centrale, de 2de afslag: **21 / Avenue de France**
- 387km - 15h34  Aan de rotonde, Avenue de France, de 2de afslag: **Route de Morgins**
- 388km - 15h35  Links aanhouden : **Route de Morgins**
- 388km - 15h36  Rechts aanhouden : **Route de Morgins**
- 388km - 15h36  Reeks gevaarlijke bochten op 2.5 km
- 388km - 15h36  Links aanhouden : **Route de Morgins**
- 389km - 15h37 Vervolg uw weg: **Route de Vers Encier**
Verlaat Monthey

389km - 15h37 Bij **Vers Ensier**, Vervolg uw weg: **Route de Vers Encier** 

390km - 15h38 Vervolg uw weg: **Route de Troistorrents** 


392km - 15h40  Gevaarlijke bocht naar rechts


392km - 15h40 **Door Troistorrents**

392km - 15h41 Vervolg uw weg: **Place du Village**

393km - 15h41 Vervolg uw weg: **Route du Village**

393km - 15h42 Vervolg uw weg: **Route de Champéry**
Verlaat Troistorrents

394km - 15h43 Vervolg uw weg: **Route de la Vallée** 


395km - 15h44  Reeks gevaarlijke bochten op 0.4 km

396km - 15h45 **Door Val-d'Illicz**

396km - 15h46  Neem bij de rotonde de 3de afslag: **Route de Champéry**


396km - 15h46 Doorrijden voor: **Route de Champéry**


397km - 15h48  Links aanhouden : **Route de Champéry**
Verlaat Val-d'Illicz

398km - 15h49 Doorrijden voor: **Route de la Vallée** 

398km - 15h49  Reeks gevaarlijke bochten op 0.6 km

398km - 15h49 **U komt in Champéry**

399km - 15h51  Sla rechtsaf : **Rue du Village**

400km - 15h52  Snelheid beperkt tot 30 km/h op 0.2 km

Aankomst: Champéry, Chemin de Broisin

Controleer uw bandenspanning minstens één keer per maand en voor elke lange reis.