



3 routes mogelijk volgens de routeplanner : Merishausen > Saas-Almagell

Tijd:**7 h 16 min**

Vertrek op 02/07/2022 om 7 h 51 min

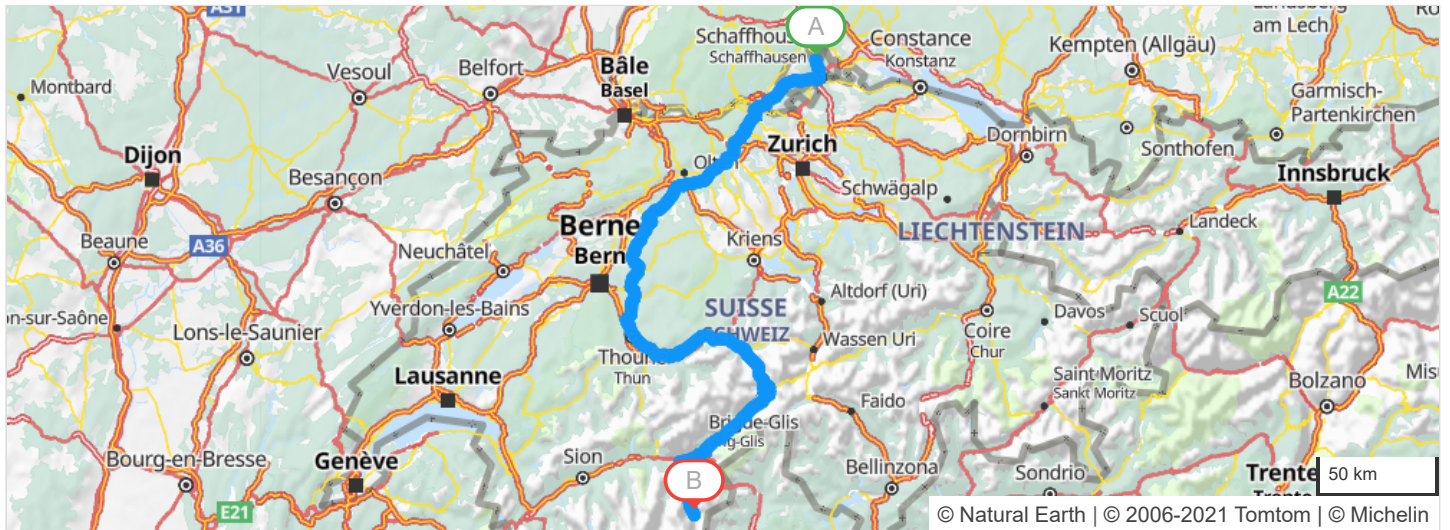
Aankomst op 02/07/2022 om 15 h 07 min

Afstand:

349 km

Geschatte kosten:

€ 61,99 (brandstof € 61,99)

**Vertrek: Merishausen, Hauptstrasse****Verlaat Merishausen**Vervolg uw weg: **Hauptstrasse**

Verlaat Merishausen

2.3km - 07h53

Blijf rechtdoor rijden

3.7km - 07h54

Reeks gevaarlijke bochten op 1.2 km

5km - 07h56

Door Schaffhausen

7.6km - 08h00

 Neem bij de rotonde de 1ste afslag: **Spitalstrasse**

7.9km - 08h01

 Aan de rontonde, Obertorbrücke, de 2de afslag: **Grabenstrasse**

8.3km - 08h02

 Sla rechtsaf : **13 / 14 / 4 / E54 / Grand Tour of Switzerland**

Verlaat Schaffhausen

8.9km - 08h03

Door Neuhausen am Rheinfall

8.9km - 08h03

Vervolg uw weg: **13 / 14 / 4 / E54 / Grand Tour of Switzerland / Mühlenstrasse**

9km - 08h03

 Neem **afslag** naar:

Verlaat Neuhausen am Rheinfall

10.2km - 08h05

Bij **Galgenbuck Tunnel**, vervolg uw weg

10.2km - 08h05

Vervolg uw weg: **13 / 14 / E54 / Galgenbuck Tunnel**

10.3km - 08h05

Doorrijden **13 / E54**

10.4km - 08h05

Vervolg uw weg: **13 / 14 / E54**

13

E54

17.3km - 08h11

 Reeks gevaarlijke bochten op 0.2 km


18.9km - 08h13

Door **Neunkirch**

18.9km - 08h13

 Reeks gevaarlijke bochten op 0.6 km

25.3km - 08h21

 Snelheid beperkt tot 20 km/h op 0.2 km

25.4km - 08h21

Vervolg uw weg: **B34 / E54**

B34

E54

25.4km - 08h21

Entry into Germany

25.5km - 08h21

 Snelheid beperkt tot 50 km/h

26.7km - 08h23

 Snelheid beperkt tot 50 km/h

34km - 08h29

In de omgeving van **Bad Zurzach**, Sla linksaf : **L162** richting:

L162

**ZURZACH
KÜSSABERG**

34.3km - 08h29

 Reeks gevaarlijke bochten op 1.6 km

35.2km - 08h30

 Snelheid beperkt tot 50 km/h

36.9km - 08h32

 Snelheid beperkt tot 50 km/h

38km - 08h34

 Snelheid beperkt tot 50 km/h op 0.9 km

38.7km - 08h35

 Reeks gevaarlijke bochten op 0.4 km

39.2km - 08h35

Vervolg uw weg: **Römerstraße Neckar-Alb-Aare**

39.4km - 08h36

 Snelheid beperkt tot 30 km/h

39.6km - 08h36

 Snelheid beperkt tot 20 km/h

39.7km - 08h36

Vervolg uw weg: **Römerstrasse Neckar-Alb-Aare**

39.7km - 08h36

Entry into Swiss

39.7km - 08h36

Door Bad Zurzach

39.8km - 08h37

 Sla rechtsaf : **Römerstrasse Neckar-Alb-Aare**

40.5km - 08h38

 Links aanhouden : **Römerstrasse Neckar-Alb-Aare**

Verlaat Bad Zurzach

41.7km - 08h40

Vervolg uw weg: **Bruggerstrasse / Römerstrasse Neckar-Alb-Aare**

41.9km - 08h40

 Reeks gevaarlijke bochten op 0.7 km

42.7km - 08h41

 Gevaarlijke daling op 0.4 km

44.2km - 08h43

Door Tegerfelden

44.6km - 08h43

 Sla rechtsaf : **Römerstrasse Neckar-Alb-Aare**

44.8km - 08h44

 Reeks gevaarlijke bochten op 1.1 km

Verlaat Tegerfelden

45km - 08h44

Vervolg uw weg: **Römerstrasse Neckar-Alb-Aare / Würenlingerstrasse**

48.6km - 08h48

 Gevaarlijke bocht naar rechts

50.5km - 08h50

Neem bij de rotonde de 1ste afslag: **Kuhgässlistrasse / Römerstrasse Neckar-Alb-Aare**

50.5km - 08h51

Door Siggenthal Station

50.8km - 08h51

 Aan de rotonde, Döttingenstrasse, de 3de afslag: **5 / Römerstrasse Neckar-Alb-Aare**

51.8km - 08h52

 Sla rechtsaf : **Römerstrasse Neckar-Alb-Aare / Stillistrasse**

Verlaat Siggenthal Station

52.3km - 08h53

Vervolg uw weg: **5**

5

52.6km - 08h53

 Snelheid beperkt tot 40 km/h

52.6km - 08h53

Door Stilli

52.6km - 08h53

 Reeks gevaarlijke bochten

52.7km - 08h53

 Sla linksaf : **5**

52.7km - 08h53

 Snelheid beperkt tot 40 km/h

Verlaat Stilli

53.8km - 08h55

Door Brugg

56.6km - 09h00

 Sla linksaf : **5**

57.2km - 09h01

 Reeks gevaarlijke bochten

58.4km - 09h03

 Reeks gevaarlijke bochten op 1 km

Verlaat Brugg

59.3km - 09h04

5

Doorrijden voor: **5**

59.4km - 09h05



Deze weg wordt tijdelijk afgesloten. Gelieve de toegankelijkheid te controleren.

59.4km - 09h05

U rijdt nu 2 uur, denk aan een pauze.

64.8km - 09h11



Reeks gevaarlijke bochten op 1.2 km

67.6km - 09h15

Vervolg uw weg: **Bruggerstrasse**

68.2km - 09h16

Door Rupperswil

69.5km - 09h18

Sla linksaf : **Seetalstrasse**

Verlaat Rupperswil

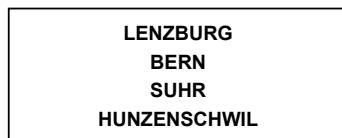
70.6km - 09h20

Vervolg uw weg: **Seetalstrasse**

71km - 09h20

Links aanhouden : **Seetalstrasse**

71.1km - 09h20

Links aanhouden : **Seetalstrasse** richting:

71.6km - 09h21

1

Sla rechtsaf : **1**

71.6km - 09h21



Gevaarlijke bocht naar links

75.8km - 09h26



Reeks gevaarlijke bochten op 0.6 km

78.6km - 09h30

Links aanhouden : **1**

78.6km - 09h30

Door Oberentfelden

79.3km - 09h31



Reeks gevaarlijke bochten op 0.2 km

79.5km - 09h31

Sla rechtsaf : **1**

Verlaat Oberentfelden

80.4km - 09h33

1

Doorrijden voor: **1**

80.5km - 09h33



Gevaarlijke bocht naar rechts

84.3km - 09h38



Gevaarlijke bocht naar rechts

90.2km - 09h45

Neem bij de rotonde de 1ste afslag: **1**

93.7km - 09h51

U rijdt nu 2 uur, denk aan een pauze.

101km - 09h59



Reeks gevaarlijke bochten op 1.2 km

107km - 10h05

Door **Langenthal**

114km - 10h14

Door Herzogenbuchsee

115km - 10h14



Reeks gevaarlijke bochten

115km - 10h15

 Sla linksaf : **Bettenhausenstrasse**

115km - 10h15

 Sla linksaf : **Thörigenstrasse**

Verlaat Herzogenbuchsee

116km - 10h17

Vervolg uw weg: **Buchsstrasse**

116km - 10h17

Door Thörigen

117km - 10h18

 Sla rechtsaf : **Burgdorfstrasse**

Verlaat Thörigen

118km - 10h19

Bij **Bettenhausen**, Vervolg uw weg: **Burgdorfstrasse**

120km - 10h21

Vervolg uw weg: **Hauptstrasse**

122km - 10h23

Door Riedtwil

122km - 10h23

 Sla rechtsaf : **Hauptstrasse**

Verlaat Riedtwil

123km - 10h24

Doorrijden voor: **Hauptstrasse**

123km - 10h25

Vervolg uw weg: **Hauptstrasse**


126km - 10h27

Vervolg uw weg: **Riedtwilstrasse**

126km - 10h27

Door Wynigen

127km - 10h28

 Sla rechtsaf : **Dorfstrasse**

127km - 10h29

Vervolg uw weg: **Lorraine**

130km - 10h31

 Gevaarlijke bocht naar links

Verlaat Wynigen

130km - 10h32

Vervolg uw weg: **Lorraine**

132km - 10h33

 Reeks gevaarlijke bochten op 0.2 km


133km - 10h34

Door Burgdorf

133km - 10h35

Vervolg uw weg: **Grand Tour of Switzerland / Wynigenstrasse**

133km - 10h36

 Aan de rontonde, Grand Tour of Switzerland, de 2de afslag: **23**

134km - 10h36

 Reeks gevaarlijke bochten op 0.7 km

Verlaat Burgdorf

136km - 10h40

Bij **Oberburg**, Vervolg uw weg: **23 / Emmentalstrasse / Grand Tour of Switzerland**

23

138km - 10h43

Door Hasle bei Burgdorf

138km - 10h43

Vervolg uw weg: **23 / Tschamerie**

139km - 10h44

 Gevaarlijke bocht naar rechts

140km - 10h46

Vervolg uw weg: **Thunstrasse**

Verlaat Hasle bei Burgdorf

141km - 10h47

Vervolg uw weg: **Thunstrasse**

144km - 10h50

Vervolg uw weg: **Dorfstrasse**

145km - 10h51

U rijdt langs **Berne**

145km - 10h51

Vervolg uw weg: **Leimern**

145km - 10h51

Vervolg uw weg: **Dorfstrasse**

147km - 10h54

Door Furl

147km - 10h54

Vervolg uw weg: **Furth**

148km - 10h54

Vervolg uw weg: **Gässli**

Verlaat Furl

148km - 10h54

Door Walkringen

148km - 10h54

Bij **Walkringen**, Vervolg uw weg: **Unterdorfstrasse**

149km - 10h55

Vervolg uw weg: **Hauptstrasse**

150km - 10h57

Vervolg uw weg: **Metzgerhüsi**

Verlaat Walkringen

150km - 10h58

Vervolg uw weg: **Rohrstrasse**

152km - 11h00

Vervolg uw weg: **Thunstrasse**


152km - 11h01

 Gevaarlijke bocht naar links

154km - 11h02

Door Grosshöchstetten

154km - 11h02

 Aan de rotonde, Bernstrasse, de 3de afslag: **10 / Bernstrasse**

154km - 11h03

 Neem bij de rotonde de 1ste afslag: **Bahnhofstrasse**

155km - 11h04

Vervolg uw weg: **Thunstrasse**

Verlaat Grosshöchstetten

155km - 11h05

Doorrijden voor: **Thunstrasse**

156km - 11h05

Door Konolfingen

156km - 11h05

Vervolg uw weg: **Burgdorfstrasse**

157km - 11h06

 Gevaarlijke daling op 0.2 km

158km - 11h09

Vervolg uw weg: **Kreuzplatz**

158km - 11h09

 Aan de rotonde, Kreuzplatz, de 2de afslag: **Thunstrasse**

Verlaat Konolfingen

159km - 11h11

Doorrijden voor: **Thunstrasse**

161km - 11h12

Vervolg uw weg: **Burgdorfstrasse**


161km - 11h13

 Reeks gevaarlijke bochten op 0.6 km

163km - 11h15

Vervolg uw weg: **Thunstrasse**

163km - 11h16

 Gevaarlijke bocht naar rechts

164km - 11h16

Vervolg uw weg: **Hauptstrasse**

164km - 11h17

Vervolg uw weg: **Dorfstrasse**

165km - 11h18

Door Oppligen

166km - 11h20

Neem bij de rotonde de 2de afslag: **6** 

6

167km - 11h20

 Neem bij de rotonde de 2de afslag: **6**

168km - 11h22

 Reeks gevaarlijke bochten op 0.5 km


168km - 11h22

 Gevaarlijke daling op 0.2 km

170km - 11h25

Door **Steffisburg**

172km - 11h27

 Gevaarlijke bocht naar rechts

173km - 11h30

Door Thun

173km - 11h30

Vervolg uw weg: **6 / Bernstrasse**

173km - 11h30

 Aan de rotonde, Berntorplatz, de 2de afslag: **Grand Tour of Switzerland**

Verlaat Thun

175km - 11h34

Door Hilterfingen


175km - 11h34

Vervolg uw weg: **Grand Tour of Switzerland / Staatsstrasse**

176km - 11h36

 Rechts aanhouden : **Grand Tour of Switzerland**

177km - 11h36

 Gevaarlijke bocht naar rechts

Verlaat Hilterfingen

178km - 11h38

Bij **Oberhofen am Thunersee**, Vervolg uw weg: **Grand Tour of Switzerland / Schoren** 

184km - 11h46

 Gevaarlijke daling op 0.2 km

186km - 11h49

 Reeks gevaarlijke bochten op 3 km

188km - 11h51

U rijdt nu 2 uur, denk aan een pauze.

189km - 11h52

 Gevaarlijke daling op 0.2 km

190km - 11h53

 Gevaarlijke daling op 0.4 km

190km - 11h54

 Reeks gevaarlijke bochten op 4 km

194km - 11h58

 Neem bij de rotonde de 2de afslag: **Grand Tour of Switzerland / Seestrasse**

196km - 12h01

Vervolg uw weg: **Bahnhofstrasse**


196km - 12h01

 Snelheid beperkt tot 30 km/h

196km - 12h02

Door Interlaken

196km - 12h02

 Snelheid beperkt tot 30 km/h op 0.2 km

197km - 12h02

 Sla rechtsaf : **Centralplatz**

197km - 12h02

Vervolg uw weg: **Rosenstrasse**

197km - 12h02

 Snelheid beperkt tot 30 km/h op 0.3 km

197km - 12h03

 Sla linksaf : **General Guisanstrasse**

197km - 12h03

 Sla linksaf : **Waldeggstrasse**

197km - 12h03

Vervolg uw weg: **Alpenstrasse**

197km - 12h04

 Neem bij de rotonde de 3de afslag: **Lindenallee**


199km - 12h06

 Aan de rontonde, Lindenallee, de 3de afslag: **11 / 6** richting:

INTERLAKEN
ZENTRUM
POLIZEI
WERKHOF TBA

Verlaat Interlaken

199km - 12h07


Vervolg uw weg: **11 / 6** 

11

200km - 12h07

 Reeks gevaarlijke bochten op 0.7 km

208km - 12h19

 Snelheid beperkt tot 30 km/h op 1.1 km

208km - 12h19

 Reeks gevaarlijke bochten op 0.5 km

209km - 12h22

 Reeks gevaarlijke bochten op 0.8 km

214km - 12h28

Door Brienz BE

216km - 12h31

 Reeks gevaarlijke bochten

216km - 12h31

 Neem bij de rotonde de 2de afslag: **11 / 6 / Hauptstrasse**

218km - 12h33

 Reeks gevaarlijke bochten op 0.4 km

Verlaat Brienz BE

218km - 12h33

Blijf rechtdoor rijden

218km - 12h34

Neem **A8** richting:

A8

LUZERN
MEIRINGEN
BALLEMBERG-OST

221km - 12h36

Sla linksaf richting:

6 11

GRIMSEL
SUSTEN
MEIRINGEN
UNTERBACH

221km - 12h36


11

231km - 12h46

Vervolg uw weg: **11 / 6**
 Reeks gevaarlijke bochten op 2.5 km

234km - 12h49

234km - 12h50

Door Innertkirchen
 Sla rechtsaf : **6**

Verlaat Innertkirchen

235km - 12h51

6

236km - 12h51

239km - 12h55

241km - 12h58

242km - 12h59

243km - 13h00

246km - 13h04

257km - 13h16


261km - 13h21

261km - 13h21


263km - 13h24

Vervolg uw weg: **6** 
 Reeks gevaarlijke bochten op 1.2 km

 Reeks gevaarlijke bochten op 5 km

 Snelheid beperkt tot 40 km/h op 0.3 km

 Snelheid beperkt tot 40 km/h

 Deze weg wordt tijdelijk afgesloten. Gelieve de toegankelijkheid te controleren.

 Reeks gevaarlijke bochten op 10 km

 Reeks gevaarlijke bochten op 2.5 km

 Reeks gevaarlijke bochten op 0.5 km

 Gevaarlijke daling op 2.5 km

 Reeks gevaarlijke bochten op 9 km

266km - 13h27

266km - 13h27

Bij **Gletsch**, vervolg uw weg
 Sla rechtsaf : **19**

266km - 13h27

19

268km - 13h30

269km - 13h31

274km - 13h36

275km - 13h38

280km - 13h42

281km - 13h44

282km - 13h45

286km - 13h51

287km - 13h52

292km - 13h58

294km - 14h01

295km - 14h01

296km - 14h03

Vervolg uw weg: **19** 
 Gevaarlijke daling op 0.9 km

 Gevaarlijke daling op 1.7 km

 **Galerie Mühlebach**
 Reeks gevaarlijke bochten op 0.2 km

 Gevaarlijke bocht naar rechts
Door **Münster (Valais)**
 Reeks gevaarlijke bochten op 0.2 km




U rijdt nu 2 uur, denk aan een pauze.



 Reeks gevaarlijke bochten op 0.2 km

 Gevaarlijke daling op 0.6 km

 Gevaarlijke daling op 0.3 km


 Reeks gevaarlijke bochten op 1.1 km

- 297km - 14h04  Gevaarlijke daling op 0.4 km
- 300km - 14h07  Reeks gevaarlijke bochten op 0.7 km
- 300km - 14h08  Gevaarlijke daling op 0.2 km
- 300km - 14h08  Gevaarlijke daling op 0.2 km
- 301km - 14h09  Gevaarlijke daling op 0.3 km
- 306km - 14h14  Reeks gevaarlijke bochten op 3.5 km
- 306km - 14h14  Reeks gevaarlijke bochten op 0.4 km
- 308km - 14h18  Gevaarlijke bocht naar rechts

- 311km - 14h21 Bij **Naters**, vervolg uw weg
- 311km - 14h21  Reeks gevaarlijke bochten
- 311km - 14h21  Aan de rotonde, Grand Tour of Switzerland, de 2de afslag: **19**


- 311km - 14h21 Doorrijden voor: **19**
- 19**

- 315km - 14h26 Neem bij de rotonde de 2de afslag: **9 / Grand Tour of Switzerland / Kantonsstrasse**
- 9**

- 316km - 14h26 **Door Gamsen**
- 316km - 14h27  Aan de rotonde, Grand Tour of Switzerland, de 3de afslag: **9**
- Verlaat Gamsen


- 317km - 14h28 Vervolg uw weg: **9**
- 9**



- 317km - 14h28  Reeks gevaarlijke bochten op 1.2 km

- 321km - 14h32 **Door Visp**
- 321km - 14h32 Vervolg uw weg: **9 / E62 / Grand Tour of Switzerland / Kantonsstrasse**
- 323km - 14h35  Aan de rotonde, Grand Tour of Switzerland, de 3de afslag: **Grand Tour of Switzerland** richting:

**ZERMATT
GRÄCHEN
SAAS FEE**

Verlaat Visp

- 324km - 14h36 Bij **Staldbach**, Vervolg uw weg: **9 / E62 / Grand Tour of Switzerland / Talstrasse** 
- 9**
- E62**

- 327km - 14h40  Reeks gevaarlijke bochten op 0.3 km
- 327km - 14h40  Gevaarlijke daling op 0.2 km

- 328km - 14h41 **Door Ackersand**

328km - 14h42

Neem **Grand Tour of Switzerland / Talstrasse**

Verlaat Ackersand

329km - 14h42

Vervolg uw weg: **Grand Tour of Switzerland / Talstrasse** 


329km - 14h42

 Reeks gevaarlijke bochten op 0.5 km

330km - 14h43

Door Stalden (Valais)

330km - 14h43

 Deze weg wordt tijdelijk afgesloten. Gelieve de toegankelijkheid te controleren.

330km - 14h43

U rijdt nu 2 uur, denk aan een pauze.

330km - 14h43

Neem **Hauptstrasse**

Verlaat Stalden (Valais)

331km - 14h45

Door Stalden (Valais)

331km - 14h45

 Aan de rotonde, Grand Tour of Switzerland, de 3de afslag: **Hauptstrasse**

332km - 14h45

 Reeks gevaarlijke bochten op 1.2 km

Verlaat Stalden (Valais)

332km - 14h46

Neem **Zen-Schmieden** 

335km - 14h49

 Reeks gevaarlijke bochten op 5.5 km

336km - 14h50

Neem **Zen-Eisten** 

336km - 14h51

Vervolg uw weg: **Randfluh** 

337km - 14h51

Vervolg uw weg: **Kantonsstrasse** 

340km - 14h55

Vervolg uw weg: **Sandweg** 

341km - 14h56

Vervolg uw weg: **Niedergut** 

341km - 14h56

Door Saas-Balen

341km - 14h56

Blijf rechtdoor rijden

341km - 14h57

Vervolg uw weg: **Saastalstrasse**

342km - 14h57

Vervolg uw weg: **Uferstrasse**

342km - 14h57

Vervolg uw weg: **Saastalstrasse**

Verlaat Saas-Balen

342km - 14h58

Vervolg uw weg: **Residence Edelweiss** 

343km - 14h59

Door Bidermatten

344km - 15h00

 Sla rechtsaf : **Saastalstrasse**

Verlaat Bidermatten

344km - 15h00

Door Saas-Grund

344km - 15h00

Vervolg uw weg: **Saastalstrasse**

344km - 15h00

 Rechts aanhouden : **Saastalstrasse**

345km - 15h02

 Sla linksaf : **Innere Saastalstrasse**

Verlaat Saas-Grund

347km - 15h04

Vervolg uw weg: **Zum Moss**

348km - 15h06

Vervolg uw weg: **Talstrasse**


348km - 15h06

U komt in Saas-Almagell

348km - 15h06

 Sla rechtsaf : **Uferstrasse**


349km - 15h06

 Links aanhouden : **Uferstrasse**

349km - 15h06

 Sla linksaf

349km - 15h06

 En meteen daarna , sla rechtsaf : **Talstrasse****Aankomst: Saas-Almagell, Talstrasse**

Controleer uw bandenspanning minstens één keer per maand en voor elke lange reis.