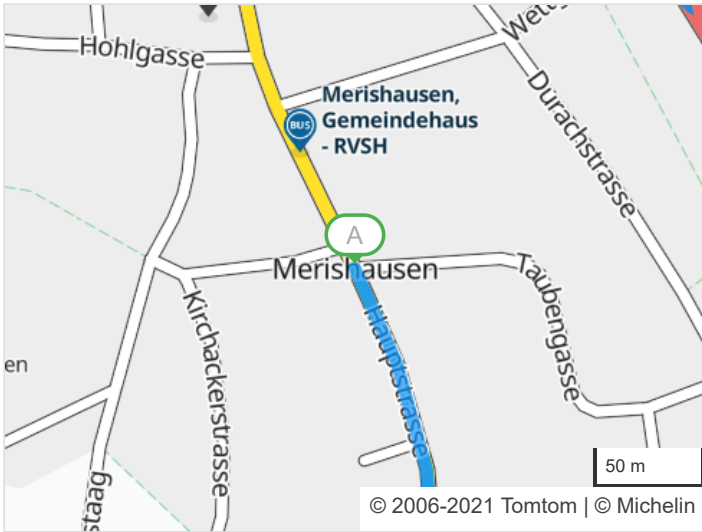
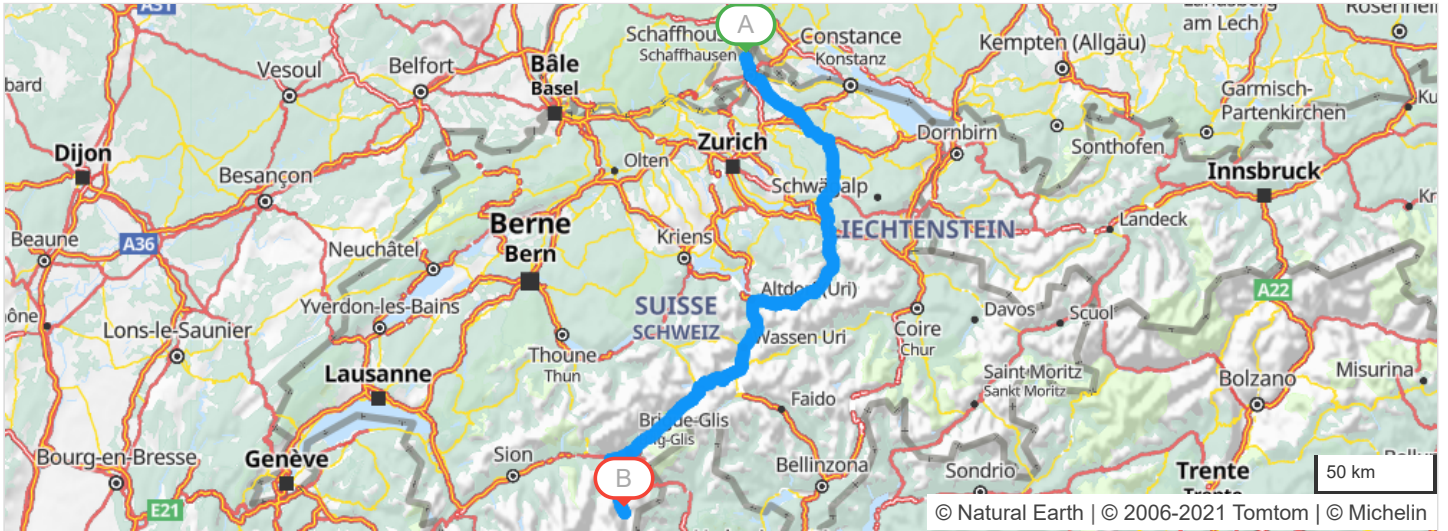


 3 routes mogelijk volgens de routeplanner : Merishausen > Saas-Almagell

**Tijd:** 6 h 28 min  
 Vertrek op 02/07/2022 om 7 h 51 min  
 Aankomst op 02/07/2022 om 14 h 19 min

**Afstand:** 319 km

**Geschatte kosten:** € 56,82 (brandstof € 56,82)



**Vertrek: Merishausen, Hauptstrasse**

**Verlaat Merishausen**

Vervolg uw weg: **Hauptstrasse**

Verlaat Merishausen

2.3km - 07h53

Blijf rechtdoor rijden

3.7km - 07h54

 Reeks gevaarlijke bochten op 1.2 km

5km - 07h56

**Door Schaffhausen**

7.6km - 08h00


 Neem bij de rotonde de 2de afslag: **Spitalstrasse**

7.7km - 08h00

7.9km - 08h01

 Sla rechtsaf : **Adlerstrasse**

7.9km - 08h01

 Sla rechtsaf

8.5km - 08h02

 En meteen daarna , sla rechtsaf : **15 / 4 / E54 / Bachstrasse**

8.7km - 08h02

 Sla linksaf : **13 / 14 / 15 / Grand Tour of Switzerland / Rheinuferstrasse** Rechts aanhouden : **13 / 14**

Verlaat Schaffhausen

8.8km - 08h02

13

Bij **Feuerthalen**, Vervolg uw weg: **13 / 14 / 15 / Grand Tour of Switzerland / Zürcherstrasse**

12.7km - 08h08

**Door Neuparadies**

12.9km - 08h08

 Sla rechtsaf : **14**

Verlaat Neuparadies

13.2km - 08h09


14

Vervolg uw weg: **14**

14.8km - 08h10

**Door Schlatt (Thurgau)**

15.1km - 08h11

 Gevaarlijke bocht naar rechts

15.2km - 08h11

 Sla linksaf

15.2km - 08h11

 En meteen daarna , sla rechtsaf : **14**

Verlaat Schlatt (Thurgau)

15.7km - 08h11

14

Doorrijden voor: **14**

19km - 08h15

**Door Truttikon**

19.2km - 08h15

 Reeks gevaarlijke bochten

19.4km - 08h15

 Sla linksaf : **14**

Verlaat Truttikon

19.7km - 08h16

14

Doorrijden voor: **14**

24.2km - 08h21

 Reeks gevaarlijke bochten op 0.2 km

32.8km - 08h30

 In de omgeving van **Frauenfeld**, Links aanhouden : **14**

33.4km - 08h31

**Door Frauenfeld**

34.4km - 08h33

 Neem bij de rotonde de 1ste afslag: **Rheinstrasse**

34.4km - 08h33

 Gevaarlijke bocht naar rechts

35.1km - 08h34

 Aan de rotonde, Postplatz, de 2de afslag: **Rathausplatz**

35.3km - 08h35

 Aan de rotonde, Am Holdertor, de 1ste afslag: **Sankt Gallerstrasse**

36.1km - 08h36

 Reeks gevaarlijke bochten op 0.6 km

36.8km - 08h37

 Links aanhouden : **Sankt Gallerstrasse**

Verlaat Frauenfeld

39.4km - 08h39

Vervolg uw weg: **Frauenfelderstrasse** 

39.4km - 08h39

**Door Matzingen**

40.8km - 08h41

 Sla rechtsaf : **Frauenfelderstrasse**

40.9km - 08h41


Vervolg uw weg: **Sankt Gallerstrasse**

Verlaat Matzingen


41.4km - 08h42

Vervolg uw weg: **Sankt Gallerstrasse** 

41.8km - 08h42

Vervolg uw weg: **Frauenfelderstrasse** 

42.5km - 08h43

 Gevaarlijke bocht naar rechts

43.5km - 08h44

**Door Wängi**

44km - 08h45

 Aan de rotonde, Frauenfelderstrasse, de 2de afslag: **7**

44.2km - 08h45

 Gevaarlijke bocht naar rechts

Verlaat Wängi

44.8km - 08h46

Vervolg uw weg: **7**

7

46.7km - 08h48

Door **Münchwilen Thurgau**

51.3km - 08h54

**Door Wil SG**

51.3km - 08h54

Vervolg uw weg: **7 / Zürcherstrasse**

52.1km - 08h55

 Neem bij de rotonde de 2de afslag: **7**

Verlaat Wil SG

52.8km - 08h57

Doorrijden voor: **7**

7

53.1km - 08h57

**Door Wil SG**

53.2km - 08h57

 Aan de rotonde, Sankt Gallerstrasse, de 1ste afslag: **Georg Rennerstrasse**

Verlaat Wil SG

54km - 08h58

Vervolg uw weg: **Georg Rennerstrasse**

54.3km - 08h59

 Links aanhouden : **Georg Rennerstrasse** richting:

WATTWIL  
TOGGENBURG  
RICKENBACH  
SCHWARZENBACH

54.4km - 08h59


Sla linksaf richting:

**WILDHAUS  
WATTWIL  
TOGGENBURG**

54.4km - 08h59

 Neem bij de rotonde de 2de afslag: **16**

60.1km - 09h04

 Gevaarlijke bocht naar rechts

61.4km - 09h06

 Reeks gevaarlijke bochten op 1.2 km

64.3km - 09h09

Sla linksaf : **Engi**

64.3km - 09h09

 Deze weg wordt tijdelijk afgesloten. Gelieve de toegankelijkheid te controleren.


64.3km - 09h09

U rijdt nu 2 uur, denk aan een pauze.

64.6km - 09h09

 **Engi**

68.2km - 09h13

 Gevaarlijke bocht naar rechts

69.3km - 09h14

Vervolg uw weg: **Umfahrungsstrasse**

70.1km - 09h15

Vervolg uw weg: **Steinegg**

71km - 09h15

Sla linksaf : **Flooz**

73.6km - 09h18


Bij **Wattwil**, Sla linksaf : **8** 

8

73.6km - 09h18

 Neem bij de rotonde de 1ste afslag: **8**

73.6km - 09h18

 Deze weg wordt tijdelijk afgesloten. Gelieve de toegankelijkheid te controleren.

73.6km - 09h18

U rijdt nu 2 uur, denk aan een pauze.

73.7km - 09h18

 Snelheid beperkt tot 40 km/h

73.8km - 09h18

 Reeks gevaarlijke bochten op 0.9 km

77.1km - 09h22

 Reeks gevaarlijke bochten op 1.4 km

78.7km - 09h23

Vervolg uw weg: **Uznacherstrasse** 

79.8km - 09h25

In de omgeving van **Benken (Sankt Gallen)**, Vervolg uw weg: **Rickenstrasse** 

80.9km - 09h26

 Reeks gevaarlijke bochten op 1.4 km

81.1km - 09h26

 Gevaarlijke daling op 0.3 km

81.3km - 09h26

 Gevaarlijke daling op 0.5 km

81.7km - 09h27

**Door Uetliburg**

82km - 09h27

Vervolg uw weg: **Säge**

82.2km - 09h28

Vervolg uw weg: **Rickenstrasse**

Verlaat Uetliburg

82.5km - 09h28

**Door Gommiswald**

83.6km - 09h30

Vervolg uw weg: **Dorfplatz**

83.7km - 09h30

 Links aanhouden : **Dorfplatz**

83.7km - 09h30

Vervolg uw weg: **Rickenstrasse**

Verlaat Gommiswald

84km - 09h31

Doorrijden voor: **Rickenstrasse** 

84.1km - 09h31

 Reeks gevaarlijke bochten op 1.2 km

84.1km - 09h31

 Gevaarlijke daling op 0.6 km

85km - 09h32

 Gevaarlijke daling op 0.2 km

85.3km - 09h33

**Door Kaltbrunn**

85.9km - 09h34

Vervolg uw weg: **Dorfstrasse**

86km - 09h34

 Sla linksaf : **17**

Verlaat Kaltbrunn

87.7km - 09h36

Vervolg uw weg: **17**

17

93km - 09h42

 Reeks gevaarlijke bochten op 3.5 km

95.6km - 09h45

 Snelheid beperkt tot 40 km/h op 0.3 km

96.5km - 09h46

 Rechts aanhouden : **17**

97km - 09h47

**Door Niederurnen**

97km - 09h47

Vervolg uw weg: **17 / Ziegelbrückstrasse**

97.5km - 09h48

 Reeks gevaarlijke bochten op 0.3 km


97.6km - 09h48

 Sla linksaf

97.6km - 09h48


 En meteen daarna , sla rechtsaf : **17 / Numero 3**

98.2km - 09h49

 Links aanhouden : **17**

Verlaat Niederurnen

98.6km - 09h49

Bij **Oberurnen**, Vervolg uw weg: **17 / Numero 3 / Hauptstrasse** 

17

99.5km - 09h51

U rijdt nu 2 uur, denk aan een pauze.

100km - 09h51

 Reeks gevaarlijke bochten op 1.2 km

105km - 09h57

 Reeks gevaarlijke bochten op 0.9 km

107km - 09h59

**Door Glarus**

108km - 10h02

 Reeks gevaarlijke bochten op 0.4 km

108km - 10h02

 Sla linksaf : **17**

112km - 10h07

 Reeks gevaarlijke bochten op 0.4 km

117km - 10h13

 Gevaarlijke bocht naar rechts

119km - 10h15

 Reeks gevaarlijke bochten op 0.5 km

119km - 10h15

Door **Luchsingen**

Verlaat Glarus

120km - 10h17

120km - 10h18

121km - 10h18

**Door Diesbach Glarus** Reeks gevaarlijke bochten op 0.7 km Sla linksaf : **17**

Verlaat Diesbach Glarus

121km - 10h18

17

125km - 10h24

126km - 10h25

128km - 10h27

135km - 10h35

140km - 10h41

145km - 10h47

147km - 10h49

147km - 10h49

151km - 10h53

153km - 10h56

155km - 10h58

155km - 10h58

155km - 10h58

155km - 10h59

155km - 10h59


157km - 11h01

157km - 11h01

158km - 11h03

159km - 11h03

159km - 11h03

Bij **Dornhaus**, Vervolg uw weg: **17 / Hauptstrasse**  Reeks gevaarlijke bochten op 8.5 km Deze weg wordt tijdelijk afgesloten. Gelieve de toegankelijkheid te controleren. Rechts aanhouden : **17** Gevaarlijke bocht naar rechts Reeks gevaarlijke bochten op 1.4 km Reeks gevaarlijke bochten op 0.7 km Reeks gevaarlijke bochten op 2 km Gevaarlijke daling op 1.1 km Gevaarlijke daling op 2 km Reeks gevaarlijke bochten op 1.1 km Gevaarlijke daling op 0.3 km Reeks gevaarlijke bochten op 1.7 km Gevaarlijke daling op 0.5 km Links aanhouden : **17** Gevaarlijke daling op 0.8 km Reeks gevaarlijke bochten op 1.1 km Gevaarlijke daling op 0.5 km Rechts aanhouden : **17** Gevaarlijke daling op 0.5 km Gevaarlijke daling op 0.3 km

159km - 11h04

159km - 11h04

160km - 11h05

**Door Unterschächen** Sla linksaf : **17 / Klausenstrasse** Rechts aanhouden : **17**

Verlaat Unterschächen

160km - 11h05

17

Vervolg uw weg: **17 / Klausenstrasse** 


161km - 11h06

161km - 11h06

163km - 11h08

165km - 11h11

166km - 11h13



 Reeks gevaarlijke bochten op 3.5 km Links aanhouden : **17** Gevaarlijke daling op 0.7 km Gevaarlijke bocht naar rechts Gevaarlijke daling op 0.7 km

168km - 11h15


168km - 11h15


169km - 11h15

169km - 11h15

**Door Bürglen (Uri)** Snelheid beperkt tot 30 km/h op 0.2 km Gevaarlijke daling op 1 km Snelheid beperkt tot 30 km/h op 1.1 km



- 169km - 11h16  Reeks gevaarlijke bochten op 2.5 km
- 169km - 11h17  Sla rechtsaf : **17 / Klausenstrasse**
- 170km - 11h18  Snelheid beperkt tot 30 km/h
- 170km - 11h18  Gevaarlijke daling op 0.2 km
- 170km - 11h19  Links aanhouden : **17 / Klausenstrasse**
- Verlaat Bürglen (Uri)


- 171km - 11h20 **Door Altdorf UR**
- 171km - 11h20 Vervolg uw weg: **17 / Klausenstrasse**
- 171km - 11h21  Neem bij de rotonde de 2de afslag: **2**
- Verlaat Altdorf UR

- 172km - 11h21 Bij **Bürglen (Uri)**, Vervolg uw weg: **2 / Gotthardstrasse** 
- 2

- 176km - 11h27  Reeks gevaarlijke bochten op 0.4 km
- 179km - 11h31  Reeks gevaarlijke bochten op 0.3 km
- 180km - 11h33  Gevaarlijke bocht naar links
- 183km - 11h35  Reeks gevaarlijke bochten op 6.5 km
- 194km - 11h49  Reeks gevaarlijke bochten op 1.2 km
- 195km - 11h51 U rijdt nu 2 uur, denk aan een pauze.
- 197km - 11h53  Reeks gevaarlijke bochten op 1.4 km
- 200km - 11h55  Reeks gevaarlijke bochten op 5 km
- 200km - 11h55  Bij **Göschenen**, Neem bij de rotonde de 3de afslag : **2** richting:



**I - ITALIEN**  
**PÄSSE/PASSI/COLS**  
**ANDERMATT**

- 203km - 11h59  **Gotthardtunnel**
- 205km - 12h01  Neem bij de rotonde de 2de afslag: **2**

- 208km - 12h05 Vervolg uw weg: **19** 
- 19


- 214km - 12h11  Deze weg wordt tijdelijk afgesloten. Gelieve de toegankelijkheid te controleren.
- 214km - 12h11  Reeks gevaarlijke bochten op 1.2 km
- 218km - 12h16  Reeks gevaarlijke bochten op 1 km
- 221km - 12h20  Gevaarlijke bocht naar rechts
- 221km - 12h20  Reeks gevaarlijke bochten op 1.5 km
- 226km - 12h27  Reeks gevaarlijke bochten op 0.6 km
- 228km - 12h29  Reeks gevaarlijke bochten op 1.1 km
- 229km - 12h30  Gevaarlijke daling op 0.8 km
- 230km - 12h31  Reeks gevaarlijke bochten op 0.5 km
- 230km - 12h31  Gevaarlijke daling op 0.4 km
- 232km - 12h35  Reeks gevaarlijke bochten op 8.5 km
- 232km - 12h35  Gevaarlijke daling op 0.4 km
- 239km - 12h42  Gevaarlijke daling op 0.9 km

- 239km - 12h43  Gevaarlijke daling op 1.7 km
- 244km - 12h49  **Galerie Mühlebach**
- 245km - 12h50  Reeks gevaarlijke bochten op 0.2 km
- 250km - 12h55  Gevaarlijke bocht naar rechts
- 251km - 12h57 Door **Münster (Valais)**
- 252km - 12h58  Reeks gevaarlijke bochten op 0.2 km
- 257km - 13h05  Reeks gevaarlijke bochten op 0.2 km
- 262km - 13h11  Gevaarlijke daling op 0.6 km
- 265km - 13h13  Gevaarlijke daling op 0.3 km
- 265km - 13h14  Reeks gevaarlijke bochten op 1.1 km
- 266km - 13h16  Gevaarlijke daling op 0.4 km
- 267km - 13h17  Reeks gevaarlijke bochten op 0.7 km
- 270km - 13h20  Gevaarlijke daling op 0.2 km
- 270km - 13h20  Gevaarlijke daling op 0.2 km
- 270km - 13h21  Gevaarlijke daling op 0.3 km
- 271km - 13h21  Reeks gevaarlijke bochten op 3.5 km
- 276km - 13h27  Reeks gevaarlijke bochten op 0.4 km
- 278km - 13h31  Gevaarlijke bocht naar rechts

- 281km - 13h34 Bij **Naters**, vervolg uw weg
- 281km - 13h34  Reeks gevaarlijke bochten
- 281km - 13h34  Aan de rotonde, Grand Tour of Switzerland, de 2de afslag: **19**


- 281km - 13h34 Doorrijden voor: **19**
- 19

- 285km - 13h39 Neem bij de rotonde de 2de afslag: **9 / Grand Tour of Switzerland / Kantonsstrasse**
- 9

- 286km - 13h39 **Door Gamsen**
- 286km - 13h39  Aan de rotonde, Grand Tour of Switzerland, de 3de afslag: **9**
- Verlaat Gamsen

- 287km - 13h41 Vervolg uw weg: **9**
- 9

- 288km - 13h41  Reeks gevaarlijke bochten op 1.2 km

- 291km - 13h44 **Door Visp**
- 291km - 13h44 Vervolg uw weg: **9 / E62 / Grand Tour of Switzerland / Kantonsstrasse**
- 293km - 13h47  Aan de rotonde, Grand Tour of Switzerland, de 3de afslag: **Grand Tour of Switzerland** richting:

**ZERMATT**  
**GRÄCHEN**  
**SAAS FEE**



Verlaat Visp

294km - 13h49

9

E62

297km - 13h53

297km - 13h53

Bij **Staldbach**, Vervolg uw weg: **9 / E62 / Grand Tour of Switzerland / Talstrasse** 

Reeks gevaarlijke bochten op 0.3 km



Gevaarlijke daling op 0.2 km

298km - 13h54

299km - 13h54

**Door Ackersand**Neem **Grand Tour of Switzerland / Talstrasse**

Verlaat Ackersand

299km - 13h55

299km - 13h55

Vervolg uw weg: **Grand Tour of Switzerland / Talstrasse** 

Reeks gevaarlijke bochten op 0.5 km

300km - 13h56

300km - 13h56

300km - 13h56

300km - 13h56

**Door Stalden (Valais)**

Deze weg wordt tijdelijk afgesloten. Gelieve de toegankelijkheid te controleren.

U rijdt nu 2 uur, denk aan een pauze.

Neem **Hauptstrasse**

Verlaat Stalden (Valais)

301km - 13h57

301km - 13h58

302km - 13h58

**Door Stalden (Valais)**Aan de rontonde, Grand Tour of Switzerland, de 3de afslag: **Hauptstrasse**

Reeks gevaarlijke bochten op 1.2 km

Verlaat Stalden (Valais)

302km - 13h59

305km - 14h02

Neem **Zen-Schmieden** 

Reeks gevaarlijke bochten op 5.5 km

306km - 14h03

Neem **Zen-Eisten** 

306km - 14h03

Vervolg uw weg: **Randfluh** 

307km - 14h04

Vervolg uw weg: **Kantonsstrasse** 

310km - 14h08

Vervolg uw weg: **Sandweg** 

311km - 14h08

Vervolg uw weg: **Niedergut** 

311km - 14h09

**Door Saas-Balen**

311km - 14h09

Blijf rechtdoor rijden

311km - 14h09

Vervolg uw weg: **Saastalstrasse**

312km - 14h10

Vervolg uw weg: **Uferstrasse**

312km - 14h10

Vervolg uw weg: **Saastalstrasse**

Verlaat Saas-Balen


312km - 14h11

Vervolg uw weg: **Residence Edelweiss** 

313km - 14h12

**Door Bidermatten**

314km - 14h12

 Sla rechtsaf : **Saastalstrasse**

Verlaat Bidermatten

314km - 14h13

**Door Saas-Grund**

314km - 14h13

Vervolg uw weg: **Saastalstrasse**

314km - 14h13

 Rechts aanhouden : **Saastalstrasse**

315km - 14h15

 Sla linksaf : **Innere Saastalstrasse**

Verlaat Saas-Grund

317km - 14h17

Vervolg uw weg: **Zum Moss**

318km - 14h18

Vervolg uw weg: **Talstrasse**

318km - 14h18

**U komt in Saas-Almagell**

319km - 14h18

 Sla rechtsaf : **Uferstrasse**

319km - 14h19

 Links aanhouden : **Uferstrasse**

319km - 14h19

 Sla linksaf

319km - 14h19

 En meteen daarna , sla rechtsaf : **Talstrasse****Aankomst: Saas-Almagell, Talstrasse**

Controleer uw bandenspanning minstens één keer per maand en voor elke lange reis.