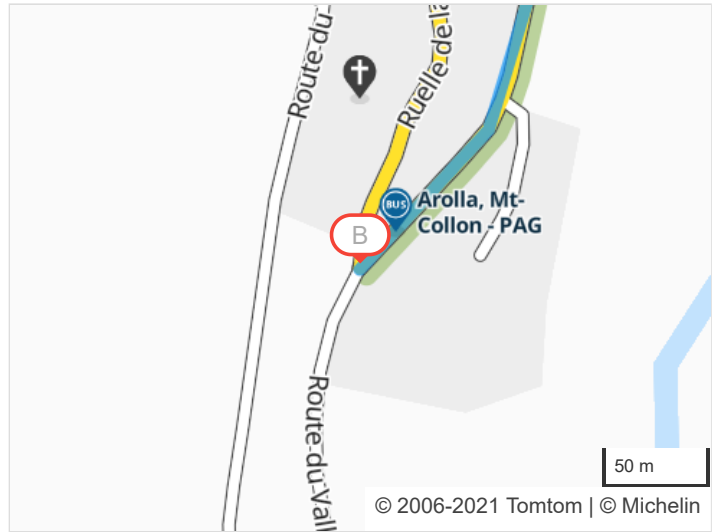
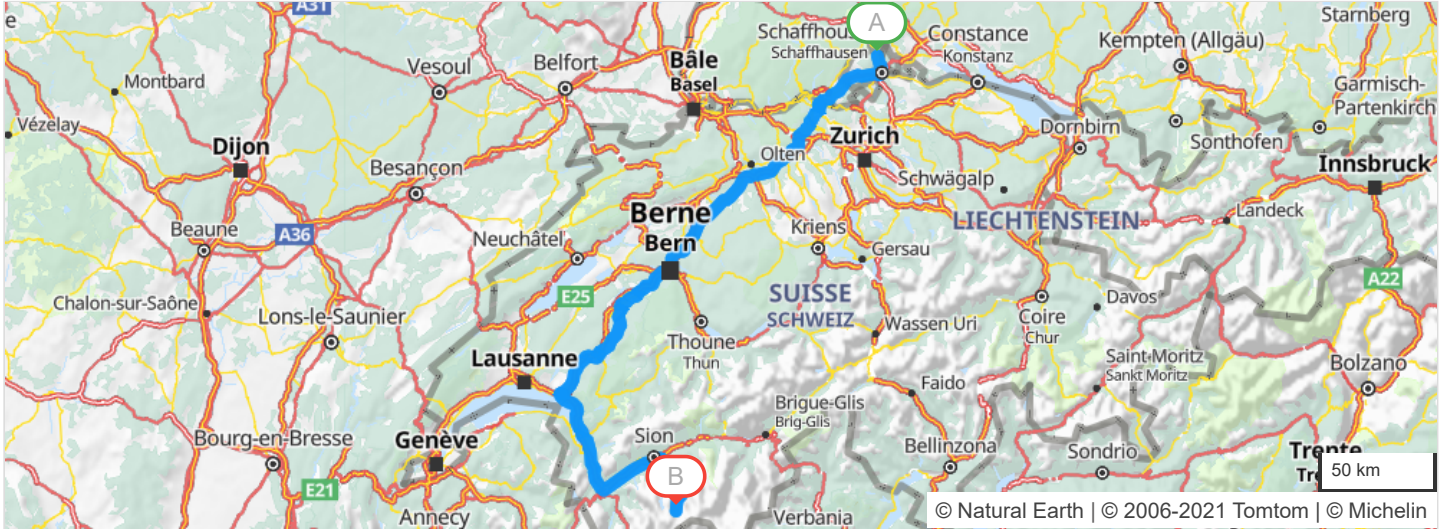


 3 routes mogelijk volgens de routeplanner : Merishausen > Evolène

Tijd: 7 h 16 min
 Vertrek op 02/07/2022 om 7 h 51 min
 Aankomst op 02/07/2022 om 15 h 07 min

Afstand: 357 km

Geschatte kosten: € 61,94 (brandstof € 61,94)



Vertrek: Merishausen, Hauptstrasse

Verlaat Merishausen

Vervolg uw weg: **Hauptstrasse**

Verlaat Merishausen

2.3km - 07h53

Blijf rechtdoor rijden

3.7km - 07h54

 Reeks gevaarlijke bochten op 1.2 km

5km - 07h56

Door Schaffhausen

7.6km - 08h00

 Neem bij de rotonde de 1ste afslag: **Spitalstrasse**

7.9km - 08h01

 Aan de rontonde, Obertorbrücke, de 2de afslag: **Grabenstrasse**

8.3km - 08h02

 Sla rechtsaf : **13 / 14 / 4 / E54 / Grand Tour of Switzerland**

Verlaat Schaffhausen

8.9km - 08h03

Door Neuhausen am Rheinfall

8.9km - 08h03

Vervolg uw weg: **13 / 14 / 4 / E54 / Grand Tour of Switzerland / Mühlenstrasse**

9km - 08h03

 Neem **afslag** naar:

Verlaat Neuhausen am Rheinfall

10.2km - 08h05

Bij **Galgenbuck Tunnel**, vervolg uw weg

10.2km - 08h05

Vervolg uw weg: **13 / 14 / E54 / Galgenbuck Tunnel**

10.3km - 08h05

Doorrijden **13 / E54**

10.4km - 08h05

Vervolg uw weg: **13 / 14 / E54**

13

E54

17.3km - 08h11

 Reeks gevaarlijke bochten op 0.2 km


18.9km - 08h13

Door **Neunkirch**

18.9km - 08h13

 Reeks gevaarlijke bochten op 0.6 km

25.3km - 08h21

 Snelheid beperkt tot 20 km/h op 0.2 km

25.4km - 08h21

Vervolg uw weg: **B34 / E54**

B34

E54

25.4km - 08h21

Entry into Germany

25.5km - 08h21

 Snelheid beperkt tot 50 km/h

26.7km - 08h23

 Snelheid beperkt tot 50 km/h

34km - 08h29

In de omgeving van **Bad Zurzach**, Sla linksaf : **L162** richting:

L162

**ZURZACH
KÜSSABERG**

34.3km - 08h29

 Reeks gevaarlijke bochten op 1.6 km

35.2km - 08h30

 Snelheid beperkt tot 50 km/h

36.9km - 08h32

 Snelheid beperkt tot 50 km/h

38km - 08h34

 Snelheid beperkt tot 50 km/h op 0.9 km

38.7km - 08h35

 Reeks gevaarlijke bochten op 0.4 km

39.2km - 08h35

Vervolg uw weg: **Römerstraße Neckar-Alb-Aare**

39.4km - 08h36

 Snelheid beperkt tot 30 km/h

39.6km - 08h36

 Snelheid beperkt tot 20 km/h

39.7km - 08h36

Vervolg uw weg: **Römerstrasse Neckar-Alb-Aare**

39.7km - 08h36

Entry into Swiss


39.7km - 08h36

Door Bad Zurzach

39.8km - 08h37

 Sla rechtsaf : **Römerstrasse Neckar-Alb-Aare**

40.5km - 08h38

 Links aanhouden : **Römerstrasse Neckar-Alb-Aare**

Verlaat Bad Zurzach

41.7km - 08h40

Vervolg uw weg: **Bruggerstrasse / Römerstrasse Neckar-Alb-Aare**

41.9km - 08h40

 Reeks gevaarlijke bochten op 0.7 km

42.7km - 08h41

 Gevaarlijke daling op 0.4 km

44.2km - 08h43

Door Tegerfelden

44.6km - 08h43

 Sla rechtsaf : **Römerstrasse Neckar-Alb-Aare**

44.8km - 08h44


 Reeks gevaarlijke bochten op 1.1 km

Verlaat Tegerfelden

45km - 08h44

Vervolg uw weg: **Römerstrasse Neckar-Alb-Aare / Würenlingerstrasse**

48.6km - 08h48

 Gevaarlijke bocht naar rechts

50.5km - 08h50

Neem bij de rotonde de 1ste afslag: **Kuhgässlistrasse / Römerstrasse Neckar-Alb-Aare**

50.5km - 08h51

Door Siggenthal Station

50.8km - 08h51

 Aan de rotonde, Döttingenstrasse, de 3de afslag: **5 / Römerstrasse Neckar-Alb-Aare**

51.8km - 08h52

 Sla rechtsaf : **Römerstrasse Neckar-Alb-Aare / Stillistrasse**

Verlaat Siggenthal Station

52.3km - 08h53

Vervolg uw weg: **5**

52.6km - 08h53

 Snelheid beperkt tot 40 km/h

52.6km - 08h53

Door Stilli

52.6km - 08h53

 Reeks gevaarlijke bochten

52.7km - 08h53

 Sla linksaf : **5**

52.7km - 08h53

 Snelheid beperkt tot 40 km/h

Verlaat Stilli

53.8km - 08h55

Door Brugg

56.6km - 09h00

 Sla linksaf : **5**

57.2km - 09h01

 Reeks gevaarlijke bochten

58.4km - 09h03

 Reeks gevaarlijke bochten op 1 km

Verlaat Brugg

59.3km - 09h04

5

Doorrijden voor: **5**

59.4km - 09h05



Deze weg wordt tijdelijk afgesloten. Gelieve de toegankelijkheid te controleren.

59.4km - 09h05

U rijdt nu 2 uur, denk aan een pauze.

64.8km - 09h11



Reeks gevaarlijke bochten op 1.2 km

67.6km - 09h15

Vervolg uw weg: **Bruggerstrasse**

68.2km - 09h16

Door Rapperswil

69.5km - 09h18

Sla linksaf : **Seetalstrasse**

Verlaat Rapperswil

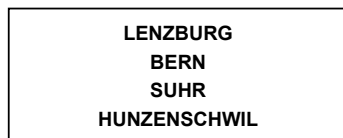
70.6km - 09h20

Vervolg uw weg: **Seetalstrasse**

71km - 09h20

Links aanhouden : **Seetalstrasse**

71.1km - 09h20

Links aanhouden : **Seetalstrasse** richting:

71.6km - 09h21

1

Sla rechtsaf : **1**

71.6km - 09h21



Gevaarlijke bocht naar links

75.8km - 09h26



Reeks gevaarlijke bochten op 0.6 km

78.6km - 09h30

Links aanhouden : **1**

78.6km - 09h30

Door Oberentfelden

79.3km - 09h31



Reeks gevaarlijke bochten op 0.2 km

79.5km - 09h31

Sla rechtsaf : **1**

Verlaat Oberentfelden

80.4km - 09h33

1

Doorrijden voor: **1**

80.5km - 09h33



Gevaarlijke bocht naar rechts

84.3km - 09h38



Gevaarlijke bocht naar rechts

90.2km - 09h45

Neem bij de rotonde de 1ste afslag: **1**

93.7km - 09h51

U rijdt nu 2 uur, denk aan een pauze.

101km - 09h59



Reeks gevaarlijke bochten op 1.2 km

114km - 10h13

U rijdt langs **Wangen an der Aare**

115km - 10h14



Reeks gevaarlijke bochten op 0.3 km

116km - 10h16

Door Oberönz

116km - 10h16

Vervolg uw weg: **1 / Bernstrasse**

116km - 10h17

 Neem bij de rotonde de 2de afslag: **1**

Verlaat Oberönz

116km - 10h17

Doorrijden voor: **1**

1

118km - 10h18

U rijdt langs **Kriegstetten**

124km - 10h26

Door Koppigen

125km - 10h26

 Sla linksaf : **1**

125km - 10h27

 Gevaarlijke bocht naar rechts

129km - 10h31

 Reeks gevaarlijke bochten op 2.5 km

129km - 10h31


 Neem bij de rotonde de 2de afslag: **1**

Verlaat Koppigen

130km - 10h31

Door Kirchberg Bern

130km - 10h32

 Sla linksaf : **1 / Solothurnstrasse**

130km - 10h32

 Rechts aanhouden : **1 / Hauptstrasse**

Verlaat Kirchberg Bern

131km - 10h33

Door Rüdttigen-Alchenflüh

131km - 10h33

Vervolg uw weg: **1 / Bernstrasse**

131km - 10h33

 Links aanhouden : **1**

Verlaat Rüdttigen-Alchenflüh

131km - 10h33

Doorrijden voor: **1**

1

131km - 10h34

 Neem bij de rotonde de 2de afslag: **1** richting:

1 - BERN
HINDELBANK
FRAUBRUNNEN
INDUSTRIEZONE
LYSSACH-BERNSTRASSE

136km - 10h38

 Reeks gevaarlijke bochten op 1.2 km

140km - 10h44

Door Urtenen-Schönbühl

141km - 10h45

 Neem bij de rotonde de 2de afslag: **1 / Hindelbankstrasse**

141km - 10h46

 Neem bij de rotonde de 2de afslag: **1 / 12**

Verlaat Urtenen-Schönbühl

142km - 10h47

Vervolg uw weg: **1 / 12**

1

145km - 10h51

 Reeks gevaarlijke bochten op 0.3 km

148km - 10h57

150km - 10h59

151km - 11h01

151km - 11h01

151km - 11h01

152km - 11h02



152km - 11h04

153km - 11h04

153km - 11h06

154km - 11h06

155km - 11h09

Door Berne Sla rechtsaf : **1 / 12 / Tiefenaustrasse** Reeks gevaarlijke bochten op 0.8 km Links aanhouden : **1 / 12 / Neubrückstrasse** Rechts aanhouden : **1 / 12** Rechts aanhouden : **1 / 12 / Grand Tour of Switzerland** Sla linksaf : **12 / Belpstrasse / Grand Tour of Switzerland** Rechts aanhouden : **12** Snelheid beperkt tot 30 km/h Snelheid beperkt tot 30 km/hDoorrijden voor: **12**

Verlaat Berne

157km - 11h14

12

Bij **Niederwangen bei Bern**, Vervolg uw weg: **12 / Freiburgstrasse**

164km - 11h22

 Neem bij de rotonde de 2de afslag: **12**

164km - 11h23

164km - 11h23

Door Oberflamatt Neem bij de rotonde de 1ste afslag: **12** richting:

12

FRIBOURG
FLAMATT

Verlaat Oberflamatt

166km - 11h25

12

Vervolg uw weg: **12**

166km - 11h25

 Reeks gevaarlijke bochten

170km - 11h30

 Reeks gevaarlijke bochten op 0.6 km


171km - 11h31

U rijdt langs **Tafers**

172km - 11h32

 Reeks gevaarlijke bochten op 0.2 km

175km - 11h34

 Gevaarlijke bocht naar rechts

176km - 11h36

 Gevaarlijke bocht naar rechts

180km - 11h39

 Reeks gevaarlijke bochten op 1.3 km

180km - 11h40

 Gevaarlijke daling op 0.2 km

181km - 11h40

Door Fribourg

182km - 11h42

 Sla linksaf : **Grand Tour of Switzerland / Route de Berne**

182km - 11h42

 Gevaarlijke daling op 0.4 km

182km - 11h44

 Aan de rontonde, Grand Tour of Switzerland, de 1ste afslag: **Grand Tour of Switzerland / Route de Bourguillon**

183km - 11h45

 Reeks gevaarlijke bochten op 0.5 km

Verlaat Fribourg

183km - 11h45

Vervolg uw weg: **Grand Tour of Switzerland / Route de Bourguillon** 

183km - 11h45

Door Bourguillon

184km - 11h46

 Sla rechtsaf : **Grand Tour of Switzerland / Route de Bourguillon**

Verlaat Bourguillon

184km - 11h46

Doorrijden voor: **Grand Tour of Switzerland / Route de Bourguillon** 

184km - 11h47

 Reeks gevaarlijke bochten op 1.6 km

186km - 11h48

Door Marly

187km - 11h50

 Aan de rotonde, Grand Tour of Switzerland, de 1ste afslag: **Grand Tour of Switzerland**

187km - 11h51

U rijdt nu 2 uur, denk aan een pauze.

188km - 11h52

 Reeks gevaarlijke bochten op 1.2 km

Verlaat Marly

188km - 11h52

Vervolg uw weg: **Grand Tour of Switzerland / Route de la Gruyère** 

195km - 11h58

Vervolg uw weg: **Route de la Gruyère** 

195km - 11h59

Vervolg uw weg: **Route de Fribourg** 

198km - 12h02

Vervolg uw weg: **Grand Tour of Switzerland** 

198km - 12h03

 Reeks gevaarlijke bochten op 0.3 km

203km - 12h07

Door Corbières

203km - 12h07

 Aan de rotonde, Grand Tour of Switzerland, de 1ste afslag: **Route du Vanel**

203km - 12h08

Vervolg uw weg: **Route des Échamps**

203km - 12h08

 Reeks gevaarlijke bochten op 0.3 km

Verlaat Corbières


204km - 12h08

Vervolg uw weg: **Près du Pont de Corbières** 

204km - 12h09

Vervolg uw weg: **Route de Corbières** 

205km - 12h10

Vervolg uw weg: **Bocherens** 

206km - 12h10

Vervolg uw weg: **Route de Corbières** 

207km - 12h11

Door Riaz

207km - 12h11

Vervolg uw weg: **Route de Corbières**

207km - 12h12

 Aan de rotonde, Rue de la Gruyère, de 2de afslag: **12**

Verlaat Riaz

208km - 12h13

12

208km - 12h13

208km - 12h13

209km - 12h14

Vervolg uw weg: **12**Neem bij de rotonde de 1ste afslag: **12**

Reeks gevaarlijke bochten op 1 km

Neem bij de rotonde de 3de afslag: **12** richting:

Z.I. PLANCHY

211km - 12h15

211km - 12h15

211km - 12h16

Neem bij de rotonde de 1ste afslag: **12**

Reeks gevaarlijke bochten op 3.5 km

Neem bij de rotonde de 3de afslag: **12**

211km - 12h16

212km - 12h16

Door BulleSla rechtsaf : **12**

Verlaat Bulle

212km - 12h17

213km - 12h19

217km - 12h24

217km - 12h24

217km - 12h24

Door VuadensSla rechtsaf : **12**Neem bij de rotonde de 2de afslag: **12**

Gevaarlijke bocht naar rechts

Doorrijden voor: **12** richting:

12

VEVEY
CHÂTEL-SAINT-DENIS

222km - 12h29

229km - 12h35

232km - 12h40

232km - 12h40

233km - 12h41

236km - 12h44

236km - 12h44

237km - 12h46

238km - 12h47

240km - 12h49

240km - 12h50



Reeks gevaarlijke bochten op 0.8 km

Door **Châtel-Saint-Denis**

Gevaarlijke daling op 0.2 km



Gevaarlijke bocht naar links



Reeks gevaarlijke bochten op 1.1 km



Reeks gevaarlijke bochten op 4.5 km



Gevaarlijke daling op 0.3 km



Gevaarlijke daling op 0.3 km



Gevaarlijke daling op 0.5 km



Gevaarlijke daling op 0.3 km



Gevaarlijke daling op 0.2 km

Verlaat Vuadens

241km - 12h51

241km - 12h51

241km - 12h52

242km - 12h52

Door VeveyVervolg uw weg: **12 / Route de Châtel-Saint-Denis**


Reeks gevaarlijke bochten

Aan de rontonde, Grand Tour of Switzerland, de 2de afslag: **9** richting:

HÖPITAUX -

TRIBUNAL D'ARRONDISSEMENT

243km - 12h55

 Reeks gevaarlijke bochten

Verlaat Vevey

243km - 12h55

9

Bij **La Tour-de-Peilz**, Vervolg uw weg: **9 / Grand Tour of Switzerland / Route des Vins Le Lavaux** 

249km - 13h04

 Gevaarlijke bocht naar rechts


251km - 13h06

 Reeks gevaarlijke bochten op 0.8 km

252km - 13h08

 Gevaarlijke daling op 0.3 km

254km - 13h10

 Gevaarlijke bocht naar rechts


255km - 13h12

 Neem bij de rotonde de 2de afslag: **9**

256km - 13h13

 Neem bij de rotonde de 2de afslag: **9**

256km - 13h13

 Links aanhouden : **9**

263km - 13h21

 Neem bij de rotonde de 1ste afslag: **9**

264km - 13h21

 Links aanhouden : **9** richting:

SIMPLON GRAND SAINT-BERNARD

264km - 13h21

Door **Aigle**

270km - 13h27

U rijdt langs **Monthey**

277km - 13h34

Door Saint-Maurice

278km - 13h35

Vervolg uw weg: **Grand Tour of Switzerland / Route du Simplon**

278km - 13h36

 Aan de rontonde, Grand Tour of Switzerland, de 2de afslag: **21 / 9**

Verlaat Saint-Maurice

279km - 13h37

Vervolg uw weg: **21 / 9**

21

281km - 13h39

Sla linksaf : **9** 

9

291km - 13h49

Door Martigny

292km - 13h51

U rijdt nu 2 uur, denk aan een pauze.

293km - 13h52

 Aan de rontonde, Rue du Simplon, de 3de afslag: **9**

Verlaat Martigny

294km - 13h53

Doorrijden voor: **9** 

9

299km - 13h59

Door Saxon

300km - 13h59

 Sla linksaf : **9**

Verlaat Saxon

303km - 14h04

9

Doorrijden voor: **9**

305km - 14h05

305km - 14h05

Door RiddesNeem **afslag** naar:

LA TZOUMAZ
ISÉRABLES
RIDDES

306km - 14h07

Vervolg uw weg: **Rue du Village**

306km - 14h07

Vervolg uw weg: **Rue du Faubourg**

306km - 14h08

Neem bij de rotonde de 1ste afslag: **Route d'Aproz**

307km - 14h08

Sla linksaf : **Route de Riddes**

308km - 14h10

In de omgeving van **Nendaz**, Neem bij de rotonde de 2de afslag Vervolg uw weg: **Route de Riddes**

308km - 14h10



Gevaarlijke bocht naar links

318km - 14h19



Gevaarlijke daling op 0.3 km

Verlaat Riddes

318km - 14h20

Door Sion

319km - 14h22

Neem bij de rotonde de 2de afslag: **Route de Riddes**

320km - 14h22

Aan de rontonde, Rue des Casernes, de 1ste afslag: **Rue des Casernes**

321km - 14h24

Aan de rontonde, Route d'Hérens, de 1ste afslag: **Route d'Hérens**

321km - 14h24



Reeks gevaarlijke bochten op 1 km

Verlaat Sion

321km - 14h24

Vervolg uw weg: **Route d'Hérens**

323km - 14h26



Gevaarlijke bocht naar rechts

324km - 14h27

Vervolg uw weg: **Route de Sion**

324km - 14h28



Reeks gevaarlijke bochten op 1.4 km

326km - 14h30

Door Vex

327km - 14h31

Vervolg uw weg: **Place du Cotterd**

327km - 14h31

Sla linksaf : **Route d'Évolène**

328km - 14h33



Gevaarlijke bocht naar rechts

329km - 14h34



Gevaarlijke daling op 0.3 km

Verlaat Vex

330km - 14h35

Vervolg uw weg: **Route d'Euseigne**

330km - 14h35



Reeks gevaarlijke bochten op 4.5 km

333km - 14h38

333km - 14h38

333km - 14h39

Door Euseigne Sla rechtsaf : **Rue Principale**Doorrijden voor: **Rue Principale**

Verlaat Euseigne

334km - 14h40

Vervolg uw weg: **Rue Principale** 

335km - 14h41

Vervolg uw weg: **Route du Pont Noir** 

335km - 14h41

Bij **La Luette**, vervolg uw weg

336km - 14h42

Neem **Route du Pont Noir**

336km - 14h42

Doorrijden voor: **Route du Pont Noir** 

336km - 14h43

Vervolg uw weg: **Route du Mourty** 

337km - 14h44

 Gevaarlijke bocht naar rechts

341km - 14h48

Door Évolène

342km - 14h49

 Sla rechtsaf : **Rue Centrale**

343km - 14h50

Doorrijden voor: **Rue Centrale**

343km - 14h51

 Aan de rontonde, Rue Centrale, de 1ste afslag: **Rue Centrale**

343km - 14h51

Vervolg uw weg: **Route des Haudères**

Verlaat Évolène

344km - 14h51

Bij **La Fauch**, Vervolg uw weg: **Route des Haudères** 

344km - 14h51

Vervolg uw weg: **Route des Haudères**

344km - 14h52

Vervolg uw weg: **Route de la Tour** 

345km - 14h53

Vervolg uw weg: **Route de Molignon** 

345km - 14h53

Door Les Haudères

346km - 14h54

Vervolg uw weg: **Route Principale**

346km - 14h55

 Reeks gevaarlijke bochten op 8 km

347km - 14h55

Vervolg uw weg: **Route d'Arolla**

Verlaat Les Haudères


347km - 14h55

Vervolg uw weg: **Route d'Arolla** 

353km - 15h02

Neem **Route de la Gouille** 

354km - 15h03

 Links aanhouden : **Route de la Gouille**

354km - 15h04

Vervolg uw weg: **Route du Vallon** 

355km - 15h05

 Reeks gevaarlijke bochten op 1.2 km

357km - 15h07

U komt in Arolla

Aankomst: Evolène, Route du Vallon

Controleer uw bandenspanning minstens één keer per maand en voor elke lange reis.