



1 route mogelijk volgens de routeplanner : Merishausen > Simplon

Tijd:**06h42**

Vertrek op 02/07/2022 om 07:51

Aankomst op 02/07/2022 om 14:33

Afstand:

322 km

Geschatte kosten:

€ 57,77 (brandstof € 57,77)

Vertrek: Merishausen, Hauptstrasse**Verlaat Merishausen**Vervolg uw weg: **Hauptstrasse**

Verlaat Merishausen

2.3km - 07h53

Blijf rechtdoor rijden

3.7km - 07h54

Reeks gevaarlijke bochten op 1.2 km

5km - 07h56

Door Schaffhausen

7.6km - 08h00

 Neem bij de rotonde de 2de afslag: **Spitalstrasse**

7.7km - 08h00

 Sla rechtsaf : **Adlerstrasse**

7.9km - 08h01

Sla rechtsaf

7.9km - 08h01

 En meteen daarna , sla rechtsaf : **15 / 4 / E54 / Bachstrasse**

8.5km - 08h02

 Sla linksaf : **13 / 14 / 15 / Grand Tour of Switzerland / Rheinuferstrasse**

8.7km - 08h02

 Rechts aanhouden : **13 / 14**

Verlaat Schaffhausen

8.8km - 08h02

13

Bij **Feuerthalen**, Vervolg uw weg: **13 / 14 / 15 / Grand Tour of Switzerland / Zürcherstrasse**

12.7km - 08h08

Door Neuparadies

12.9km - 08h08

 Sla rechtsaf : **14**

Verlaat Neuparadies

13.2km - 08h09

14

Vervolg uw weg: **14**

14.8km - 08h10

Door Schlatt (Thurgau)

15.1km - 08h11

Gevaarlijke bocht naar rechts

15.2km - 08h11

Sla linksaf

15.2km - 08h11

 En meteen daarna , sla rechtsaf : **14**

Verlaat Schlatt (Thurgau)

15.7km - 08h11

14

Doorrijden voor: **14**

19km - 08h15

19.2km - 08h15

19.4km - 08h15

Door Truttikon

Reeks gevaarlijke bochten

Sla linksaf : **14**

Verlaat Truttikon

19.7km - 08h16

14

Doorrijden voor: **14**

24.2km - 08h21



Reeks gevaarlijke bochten op 0.2 km

32.8km - 08h30

In de omgeving van **Frauenfeld**, Links aanhouden : **14**

33.4km - 08h31

34.4km - 08h33

34.4km - 08h33

35.1km - 08h34

35.3km - 08h35

36.1km - 08h36

36.8km - 08h37

Door FrauenfeldNeem bij de rotonde de 1ste afslag: **Rheinstrasse**

Gevaarlijke bocht naar rechts

Aan de rotonde, Postplatz, de 2de afslag: **Rathausplatz**Aan de rotonde, Am Holdertor, de 1ste afslag: **Sankt Gallerstrasse**

Reeks gevaarlijke bochten op 0.6 km

Links aanhouden : **Sankt Gallerstrasse**

Verlaat Frauenfeld

39.4km - 08h39

Vervolg uw weg: **Frauenfelderstrasse**

39.4km - 08h39

Door MatzingenSla rechtsaf : **Frauenfelderstrasse**

40.8km - 08h41

40.9km - 08h41

Vervolg uw weg: **Sankt Gallerstrasse**

Verlaat Matzingen

41.4km - 08h42

Vervolg uw weg: **Sankt Gallerstrasse**

41.8km - 08h42

Vervolg uw weg: **Frauenfelderstrasse**

42.5km - 08h43



Gevaarlijke bocht naar rechts

43.5km - 08h44

Door WängiAan de rotonde, Frauenfelderstrasse, de 2de afslag: **7**

44km - 08h45



Gevaarlijke bocht naar rechts

44.2km - 08h45

Verlaat Wängi

44.8km - 08h46

7

Vervolg uw weg: **7**

46.7km - 08h48

Door **Münchwilen Thurgau**

51.3km - 08h54

51.3km - 08h54

52.1km - 08h55

Door Wil SGVervolg uw weg: **7 / Zürcherstrasse** Neem bij de rotonde de 2de afslag: **7**

Verlaat Wil SG

52.8km - 08h57

7

Doorrijden voor: **7**

53.1km - 08h57

53.2km - 08h57

Door Wil SG Aan de rontonde, Sankt Gallerstrasse, de 1ste afslag: **Georg Rennerstrasse**

Verlaat Wil SG

54km - 08h58

54.3km - 08h59

Vervolg uw weg: **Georg Rennerstrasse** Links aanhouden : **Georg Rennerstrasse** richting:

WATTWIL
TOGGENBURG
RICKENBACH
SCHWARZENBACH

54.4km - 08h59


Sla linksaf richting:

WILDHAUS
WATTWIL
TOGGENBURG

54.4km - 08h59

 Neem bij de rotonde de 2de afslag: **16**

60.1km - 09h04

 Gevaarlijke bocht naar rechts

61.4km - 09h06

 Reeks gevaarlijke bochten op 1.2 km

64.3km - 09h09

Sla linksaf : **Engi**

64.3km - 09h09

 Deze weg wordt tijdelijk afgesloten. Gelieve de toegankelijkheid te controleren.


64.3km - 09h09

U rijdt nu 2 uur, denk aan een pauze.

64.6km - 09h09

 **Engi**

68.2km - 09h13

 Gevaarlijke bocht naar rechts

69.3km - 09h14

Vervolg uw weg: **Umfahrungsstrasse**

70.1km - 09h15

Vervolg uw weg: **Steinegg**

71km - 09h15


Sla linksaf : **Flooz**

73.6km - 09h18

Bij **Wattwil**, vervolg uw weg

73.6km - 09h18

8

Bij **Wattwil**, Neem bij de rotonde de 1ste afslag : **8** 

73.7km - 09h18

 Snelheid beperkt tot 40 km/h

73.7km - 09h18

 Snelheid beperkt tot 40 km/h

73.8km - 09h18

 Reeks gevaarlijke bochten op 0.9 km

77.1km - 09h22

 Reeks gevaarlijke bochten op 1.4 km

78.7km - 09h23

Vervolg uw weg: **Uznacherstrasse** 

79.8km - 09h25

In de omgeving van **Benken (Sankt Gallen)**, Vervolg uw weg: **Rickenstrasse** 

80.9km - 09h26

 Reeks gevaarlijke bochten op 1.4 km

81.1km - 09h26

 Gevaarlijke daling op 0.3 km

81.3km - 09h26

 Gevaarlijke daling op 0.5 km

81.7km - 09h27

Door Uetliburg

82km - 09h27

Vervolg uw weg: **Säge**

82.2km - 09h28

Vervolg uw weg: **Rickenstrasse**

Verlaat Uetliburg

82.5km - 09h28

Door Gommiswald

83.6km - 09h30

Vervolg uw weg: **Dorfplatz**

83.7km - 09h30

 Links aanhouden : **Dorfplatz**

83.7km - 09h31

Vervolg uw weg: **Rickenstrasse**

Verlaat Gommiswald

84km - 09h31

Doorrijden voor: **Rickenstrasse** 

84.1km - 09h31

 Reeks gevaarlijke bochten op 1.2 km

84.1km - 09h31

 Gevaarlijke daling op 0.6 km

85km - 09h32

 Gevaarlijke daling op 0.2 km

85.3km - 09h33

Door Kaltbrunn

85.9km - 09h34

Vervolg uw weg: **Dorfstrasse**

86km - 09h34

 Sla linksaf : **17**

Verlaat Kaltbrunn

87.7km - 09h36

17

Vervolg uw weg: **17**


93km - 09h42

 Reeks gevaarlijke bochten op 3.5 km

95.6km - 09h45

 Snelheid beperkt tot 40 km/h op 0.3 km

96.4km - 09h46

 Rechts aanhouden : **17**

97km - 09h47

Door Niederurnen

97km - 09h47

Vervolg uw weg: **17 / Ziegelbrückstrasse**

97.5km - 09h48

 Reeks gevaarlijke bochten op 0.3 km


97.6km - 09h48

 Sla linksaf

97.6km - 09h48

 En meteen daarna , sla rechtsaf : **17 / Numero 3**

98.2km - 09h49

 Links aanhouden : **17**

Verlaat Niederurnen

98.6km - 09h49

17

Bij **Oberurnen**, Vervolg uw weg: **17 / Numero 3 / Hauptstrasse** 

99.4km - 09h51

U rijdt nu 2 uur, denk aan een pauze.

100km - 09h51

 Reeks gevaarlijke bochten op 1.2 km

105km - 09h57

 Reeks gevaarlijke bochten op 0.9 km

107km - 09h59

Door Glarus

108km - 10h02

 Reeks gevaarlijke bochten op 0.4 km


108km - 10h02

 Sla linksaf : **17**

112km - 10h08

 Reeks gevaarlijke bochten op 0.4 km

117km - 10h13

 Gevaarlijke bocht naar rechts

118km - 10h15

 Reeks gevaarlijke bochten op 0.5 km

119km - 10h15

Door **Luchsingen**

Verlaat Glarus

120km - 10h17

Door Diesbach Glarus

120km - 10h18

 Reeks gevaarlijke bochten op 0.7 km

121km - 10h18

 Sla linksaf : **17**

Verlaat Diesbach Glarus

121km - 10h18

17

Bij **Dornhaus**, Vervolg uw weg: **17 / Hauptstrasse** 

125km - 10h24

 Reeks gevaarlijke bochten op 8.5 km


126km - 10h25

 Deze weg wordt tijdelijk afgesloten. Gelieve de toegankelijkheid te controleren.

128km - 10h27

 Rechts aanhouden : **17**

135km - 10h35

 Gevaarlijke bocht naar rechts

140km - 10h41

 Reeks gevaarlijke bochten op 1.4 km

145km - 10h47

 Reeks gevaarlijke bochten op 0.7 km

147km - 10h49

 Reeks gevaarlijke bochten op 2 km

147km - 10h49

 Gevaarlijke daling op 1.1 km

151km - 10h53

 Gevaarlijke daling op 2 km

153km - 10h56

 Reeks gevaarlijke bochten op 1.1 km

155km - 10h58

 Gevaarlijke daling op 0.3 km


155km - 10h58

 Reeks gevaarlijke bochten op 1.7 km

155km - 10h58

 Gevaarlijke daling op 0.5 km

155km - 10h59

 Links aanhouden : **17**

155km - 10h59

 Gevaarlijke daling op 0.8 km

157km - 11h01

 Reeks gevaarlijke bochten op 1.1 km

157km - 11h01

 Gevaarlijke daling op 0.5 km

158km - 11h03

 Rechts aanhouden : **17**

159km - 11h03

 Gevaarlijke daling op 0.5 km

159km - 11h03

 Gevaarlijke daling op 0.3 km


159km - 11h04

Door Unterschächen

159km - 11h04

 Sla linksaf : **17 / Klausenstrasse**

160km - 11h05

 Rechts aanhouden : **17**

Verlaat Unterschächen

160km - 11h05

Vervolg uw weg: **17 / Klausenstrasse** 

17

161km - 11h06

 Reeks gevaarlijke bochten op 3.5 km


161km - 11h06

 Links aanhouden : **17**

163km - 11h08

 Gevaarlijke daling op 0.7 km

165km - 11h11

 Gevaarlijke bocht naar rechts

166km - 11h13

 Gevaarlijke daling op 0.7 km

168km - 11h15

Door Bürglen (Uri)

168km - 11h15

 Snelheid beperkt tot 30 km/h op 0.2 km

169km - 11h15

 Gevaarlijke daling op 1 km

169km - 11h16

 Snelheid beperkt tot 30 km/h op 1.1 km

169km - 11h16

 Reeks gevaarlijke bochten op 2.5 km

169km - 11h17

 Sla rechtsaf : **17 / Klausenstrasse**

170km - 11h18

 Snelheid beperkt tot 30 km/h

170km - 11h18

 Gevaarlijke daling op 0.2 km

170km - 11h19

 Links aanhouden : **17 / Klausenstrasse**

Verlaat Bürglen (Uri)

171km - 11h20

Door Altdorf UR

171km - 11h20

Vervolg uw weg: **17 / Klausenstrasse**

171km - 11h21

 Neem bij de rotonde de 2de afslag: **2**

Verlaat Altdorf UR

172km - 11h22

Bij **Bürglen (Uri)**, Vervolg uw weg: **2 / Gotthardstrasse** 

2


176km - 11h27

 Reeks gevaarlijke bochten op 0.4 km

179km - 11h31

 Reeks gevaarlijke bochten op 0.3 km

180km - 11h33

 Gevaarlijke bocht naar links

183km - 11h35

 Reeks gevaarlijke bochten op 6.5 km

194km - 11h49

 Reeks gevaarlijke bochten op 1.2 km

195km - 11h51

U rijdt nu 2 uur, denk aan een pauze.

197km - 11h53

 Reeks gevaarlijke bochten op 1.4 km

200km - 11h55

 Reeks gevaarlijke bochten op 5 km

200km - 11h55

 Bij **Göschenen**, Neem bij de rotonde de 3de afslag : **2** richting:

PÄSSE/PASSI/COLS
ANDERMATT

203km - 11h59

**Gotthardtunnel**

205km - 12h01

Neem bij de rotonde de 2de afslag: **2**

208km - 12h05

19

Vervolg uw weg: **19**

214km - 12h11



Deze weg wordt tijdelijk afgesloten. Gelieve de toegankelijkheid te controleren.

214km - 12h11



Reeks gevaarlijke bochten op 1.2 km

217km - 12h16



Reeks gevaarlijke bochten op 1 km

221km - 12h20



Gevaarlijke bocht naar rechts

221km - 12h20



Reeks gevaarlijke bochten op 1.5 km

226km - 12h27



Reeks gevaarlijke bochten op 0.6 km

228km - 12h29



Reeks gevaarlijke bochten op 1.1 km

229km - 12h30



Gevaarlijke daling op 0.8 km

230km - 12h31



Reeks gevaarlijke bochten op 0.5 km

230km - 12h31



Gevaarlijke daling op 0.4 km

232km - 12h35



Reeks gevaarlijke bochten op 8.5 km

232km - 12h35



Gevaarlijke daling op 0.4 km

239km - 12h42



Gevaarlijke daling op 0.9 km

239km - 12h43



Gevaarlijke daling op 1.7 km

244km - 12h49

**Galerie Mühlebach**

245km - 12h50



Reeks gevaarlijke bochten op 0.2 km

250km - 12h55



Gevaarlijke bocht naar rechts

251km - 12h57

Door **Münster (Valais)**

252km - 12h58



Reeks gevaarlijke bochten op 0.2 km

257km - 13h05



Reeks gevaarlijke bochten op 0.2 km

262km - 13h11



Gevaarlijke daling op 0.6 km

265km - 13h13



Gevaarlijke daling op 0.3 km

265km - 13h14



Reeks gevaarlijke bochten op 1.1 km

266km - 13h16



Gevaarlijke daling op 0.4 km

267km - 13h17



Reeks gevaarlijke bochten op 0.7 km

270km - 13h20



Gevaarlijke daling op 0.2 km

270km - 13h20



Gevaarlijke daling op 0.2 km

270km - 13h21



Gevaarlijke daling op 0.3 km

271km - 13h21



Reeks gevaarlijke bochten op 3.5 km

276km - 13h27



Reeks gevaarlijke bochten op 0.4 km

278km - 13h31



Gevaarlijke bocht naar rechts

281km - 13h34

Bij **Naters**, vervolg uw weg

281km - 13h34



Reeks gevaarlijke bochten

281km - 13h34

Aan de rotonde, Grand Tour of Switzerland, de 2de afslag: **19**

281km - 13h34

Doorrijden voor: **19**

19

282km - 13h36

Door Brig-Glis

282km - 13h36

Vervolg uw weg: **19 / Grand Tour of Switzerland**

283km - 13h36

 Neem **afslag** naar:

283km - 13h37

 Neem bij de rotonde de 2de afslag


283km - 13h37

Neem **Ueberlandstrasse**

283km - 13h37

 Reeks gevaarlijke bochten

283km - 13h37

 Aan de rotonde, Furkastrasse, de 1ste afslag: **Ueberlandstrasse**

Verlaat Brig-Glis

284km - 13h37

Vervolg uw weg: **Ueberlandstrasse**

284km - 13h38

Neem bij de rotonde de 2de afslag: **Glismattenstrasse**

284km - 13h38

Neem bij de rotonde de 3de afslag: **Gliserallee**

284km - 13h38

Sla rechtsaf : **Neue Simplonstrasse**


285km - 13h40

 Reeks gevaarlijke bochten op 1.7 km

285km - 13h40

Door Brig-Glis

286km - 13h40

 Sla linksaf : **Neue Simplonstrasse**

Verlaat Brig-Glis

286km - 13h41

Sla rechtsaf : **Lingwurmstrasse**

287km - 13h42

Vervolg uw weg: **Gewerbstrasse**


287km - 13h42

Door Ried-Brig

288km - 13h43

Vervolg uw weg: **Simplonstrasse**

288km - 13h44

 Rechts aanhouden : **Simplonstrasse**

Verlaat Ried-Brig

289km - 13h46

Vervolg uw weg: **Polti**

289km - 13h46

Vervolg uw weg: **Basweri**

292km - 13h51

 Reeks gevaarlijke bochten op 0.8 km

292km - 13h51

Sla rechtsaf : **9 / E62** 

9

E62

296km - 13h55

 Reeks gevaarlijke bochten op 3.5 km

296km - 13h56

 Snelheid beperkt tot 40 km/h

- 304km - 14h04  Gevaarlijke bocht naar rechts
- 306km - 14h06  Gevaarlijke bocht naar rechts
- 307km - 14h07  Gevaarlijke daling op 0.6 km
- 308km - 14h08  Reeks gevaarlijke bochten op 0.7 km

312km - 14h12 Sla rechtsaf richting:

SIMPLON-DORF

312km - 14h12 Vervolg uw weg: **Alte Simplonstrasse**

312km - 14h12  Reeks gevaarlijke bochten op 3 km

312km - 14h12  Gevaarlijke daling op 0.7 km

313km - 14h14 Bij **Simplon**, vervolg uw weg

313km - 14h14  Sla linksaf : **Alte Simplonstrasse**

Etappes A : Simplon, Alte Simplonstrasse

313km - 14h14  Sla rechtsaf : **Alte Simplonstrasse**

314km - 14h15 Doorrijden voor: **Alte Simplonstrasse**

315km - 14h16 Vervolg uw weg: **Egga**

315km - 14h17  Bij **Eggen**, Rechts aanhouden : **Egga**

315km - 14h17 Sla linksaf : **9 / E62** 

9

E62

318km - 14h20  Reeks gevaarlijke bochten op 0.9 km

322km - 14h24 Bij **Simplon Kulm**, Sla linksaf : **Hospiz**



322km - 14h24  Gevaarlijke daling op 0.4 km

322km - 14h25 Sla rechtsaf : **Lärchmatte**



322km - 14h27  Rechts aanhouden : **Lärchmatte**

Aankomst: Simplon, Lärchmatte

Controleer uw bandenspanning minstens één keer per maand en voor elke lange reis.