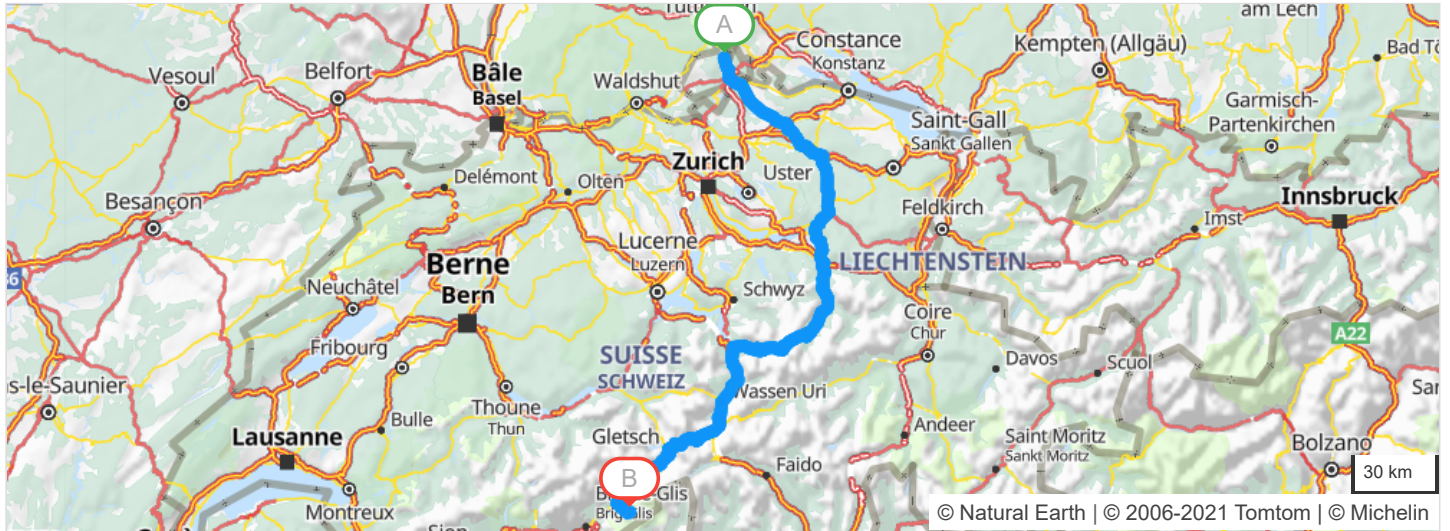


 3 routes mogelijk volgens de routeplanner : Merishausen > Binn

Tijd: **05h42**
Vertrek op 02/07/2022 om 07:51
Aankomst op 02/07/2022 om 13:33

Afstand: 279 km

Geschatte kosten: € 50,07 (brandstof € 50,07)



Vertrek: Merishausen, Hauptstrasse

Verlaat Merishausen

Vervolg uw weg: **Hauptstrasse**

Verlaat Merishausen

2.3km - 07h53

Blijf rechtdoor rijden

3.7km - 07h54

 Reeks gevaarlijke bochten op 1.2 km

5km - 07h56

Door Schaffhausen

 Neem bij de rotonde de 2de afslag: **Spitalstrasse**

7.6km - 08h00

 Sla rechtsaf : **Adlerstrasse**

7.7km - 08h00

 Sla rechtsaf

7.9km - 08h01

 En meteen daarna , sla rechtsaf : **15 / 4 / E54 / Bachstrasse**

7.9km - 08h01

 Sla linksaf : **13 / 14 / 15 / Grand Tour of Switzerland / Rheinuferstrasse**

8.5km - 08h02

 Rechts aanhouden : **13 / 14**

8.7km - 08h02

Verlaat Schaffhausen

8.8km - 08h02

Bij **Feuerthalen**, Vervolg uw weg: **13 / 14 / 15 / Grand Tour of Switzerland / Zürcherstrasse**

13

12.7km - 08h08

Door Neuparadies

 Sla rechtsaf : **14**

12.9km - 08h08

Verlaat Neuparadies

13.2km - 08h09

14


Vervolg uw weg: **14**

14.8km - 08h10

15.1km - 08h11

15.2km - 08h11

15.2km - 08h11

Door Schlatt (Thurgau) Gevaarlijke bocht naar rechts Sla linksaf En meteen daarna , sla rechtsaf : **14**

Verlaat Schlatt (Thurgau)

15.7km - 08h11

14

Doorrijden voor: **14**

19km - 08h15

19.2km - 08h15

19.4km - 08h15

Door Truttikon Reeks gevaarlijke bochten Sla linksaf : **14**

Verlaat Truttikon

19.7km - 08h16

14

Doorrijden voor: **14**

24.2km - 08h21

32.8km - 08h30

 Reeks gevaarlijke bochten op 0.2 km In de omgeving van **Frauenfeld**, Links aanhouden : **14**

33.4km - 08h31

34.4km - 08h33



34.4km - 08h33

35.1km - 08h34

35.3km - 08h35


36.1km - 08h36

36.8km - 08h37

Door Frauenfeld Neem bij de rotonde de 1ste afslag: **Rheinstrasse** Gevaarlijke bocht naar rechts Aan de rotonde, Postplatz, de 2de afslag: **Rathausplatz** Aan de rotonde, Am Holdertor, de 1ste afslag: **Sankt Gallerstrasse** Reeks gevaarlijke bochten op 0.6 km Links aanhouden : **Sankt Gallerstrasse**

Verlaat Frauenfeld

39.4km - 08h39

Vervolg uw weg: **Frauenfelderstrasse** 

39.4km - 08h39

40.8km - 08h41

40.9km - 08h41

Door Matzingen Sla rechtsaf : **Frauenfelderstrasse**Vervolg uw weg: **Sankt Gallerstrasse**

Verlaat Matzingen


41.4km - 08h42

Vervolg uw weg: **Sankt Gallerstrasse** 

41.8km - 08h42

Vervolg uw weg: **Frauenfelderstrasse** 

42.5km - 08h43

 Gevaarlijke bocht naar rechts


43.5km - 08h44

Door Wängi

44km - 08h45

 Aan de rotonde, Frauenfelderstrasse, de 2de afslag: **7**

44.2km - 08h45

 Gevaarlijke bocht naar rechts

Verlaat Wängi

44.8km - 08h46

7

Vervolg uw weg: **7**

46.7km - 08h48

Door **Münchwilen Thurgau**

51.3km - 08h54

Door Wil SG

51.3km - 08h54

Vervolg uw weg: **7 / Zürcherstrasse**

52.1km - 08h55

 Neem bij de rotonde de 2de afslag: **7**

Verlaat Wil SG

52.8km - 08h57

7

Doorrijden voor: **7**

53.1km - 08h57

Door Wil SG

53.2km - 08h57

 Aan de rotonde, Sankt Gallerstrasse, de 1ste afslag: **Georg Rennerstrasse**

Verlaat Wil SG

54km - 08h58

Vervolg uw weg: **Georg Rennerstrasse**

54.3km - 08h59

 Links aanhouden : **Georg Rennerstrasse** richting:

WATTWIL
TOGGENBURG
RICKENBACH
SCHWARZENBACH

54.4km - 08h59

Sla linksaf richting:

WILDHAUS
WATTWIL
TOGGENBURG

54.4km - 08h59

 Neem bij de rotonde de 2de afslag: **16**

60.1km - 09h04

 Gevaarlijke bocht naar rechts

61.4km - 09h06

 Reeks gevaarlijke bochten op 1.2 km

64.3km - 09h09

Sla linksaf : **Engi**

64.3km - 09h09

 Deze weg wordt tijdelijk afgesloten. Gelieve de toegankelijkheid te controleren.

64.3km - 09h09

U rijdt nu 2 uur, denk aan een pauze.

64.6km - 09h09

**Engi**

68.2km - 09h13



Gevaarlijke bocht naar rechts

69.3km - 09h14

Vervolg uw weg: **Umfahrungsstrasse**

70.1km - 09h15

Vervolg uw weg: **Steinegg**

71km - 09h15

Sla linksaf : **Flooz**

73.6km - 09h18

Bij **Wattwil**, vervolg uw weg

73.6km - 09h18

Bij **Wattwil**, Neem bij de rotonde de 1ste afslag : **8**

8

73.7km - 09h18



Snelheid beperkt tot 40 km/h

73.7km - 09h18



Snelheid beperkt tot 40 km/h

73.8km - 09h18



Reeks gevaarlijke bochten op 0.9 km

77.1km - 09h22



Reeks gevaarlijke bochten op 1.4 km

78.7km - 09h23

Vervolg uw weg: **Uznacherstrasse**

79.8km - 09h25

In de omgeving van **Benken (Sankt Gallen)**, Vervolg uw weg: **Rickenstrasse**

80.9km - 09h26



Reeks gevaarlijke bochten op 1.4 km

81.1km - 09h26



Gevaarlijke daling op 0.3 km

81.3km - 09h26



Gevaarlijke daling op 0.5 km

81.7km - 09h27

Door Uetliburg

82km - 09h27

Vervolg uw weg: **Säge**

82.2km - 09h28

Vervolg uw weg: **Rickenstrasse**

Verlaat Uetliburg

82.5km - 09h28

Door Gommiswald

83.6km - 09h30

Vervolg uw weg: **Dorfplatz**

83.7km - 09h30

Links aanhouden : **Dorfplatz**

83.7km - 09h31

Vervolg uw weg: **Rickenstrasse**

Verlaat Gommiswald

84km - 09h31

Doorrijden voor: **Rickenstrasse**

84.1km - 09h31



Reeks gevaarlijke bochten op 1.2 km

84.1km - 09h31



Gevaarlijke daling op 0.6 km

85km - 09h32



Gevaarlijke daling op 0.2 km

85.3km - 09h33

Door Kaltbrunn

85.9km - 09h34

Vervolg uw weg: **Dorfstrasse**

86km - 09h34

 Sla linksaf : **17**

Verlaat Kaltbrunn


87.7km - 09h36

17


93km - 09h42

 Reeks gevaarlijke bochten op 3.5 km

95.6km - 09h45

 Snelheid beperkt tot 40 km/h op 0.3 km

96.4km - 09h46

 Rechts aanhouden : **17**

97km - 09h47

Door Niederurnen

97km - 09h47

Vervolg uw weg: **17 / Ziegelbrückstrasse**


97.5km - 09h48

 Reeks gevaarlijke bochten op 0.3 km


97.6km - 09h48

 Sla linksaf

97.6km - 09h48

 En meteen daarna , sla rechtsaf : **17 / Numero 3**

98.2km - 09h49

 Links aanhouden : **17**

Verlaat Niederurnen

98.6km - 09h49

17

Bij **Oberurnen**, Vervolg uw weg: **17 / Numero 3 / Hauptstrasse** 

99.4km - 09h51

U rijdt nu 2 uur, denk aan een pauze.

100km - 09h51

 Reeks gevaarlijke bochten op 1.2 km

105km - 09h57

 Reeks gevaarlijke bochten op 0.9 km

107km - 09h59

Door Glarus

108km - 10h02

 Reeks gevaarlijke bochten op 0.4 km

108km - 10h02

 Sla linksaf : **17**

112km - 10h08

 Reeks gevaarlijke bochten op 0.4 km

117km - 10h13

 Gevaarlijke bocht naar rechts

118km - 10h15

 Reeks gevaarlijke bochten op 0.5 km

119km - 10h15

Door **Luchsingen**

Verlaat Glarus

120km - 10h17

Door Diesbach Glarus

120km - 10h18

 Reeks gevaarlijke bochten op 0.7 km

121km - 10h18

 Sla linksaf : **17**

Verlaat Diesbach Glarus

121km - 10h18


17

Bij **Dornhaus**, Vervolg uw weg: **17 / Hauptstrasse** 

125km - 10h24

 Reeks gevaarlijke bochten op 8.5 km

126km - 10h25

 Deze weg wordt tijdelijk afgesloten. Gelieve de toegankelijkheid te controleren.

128km - 10h27
















 Rechts aanhouden : **17**

135km - 10h35


 Gevaarlijke bocht naar rechts

140km - 10h41

 Reeks gevaarlijke bochten op 1.4 km

- 145km - 10h47  Reeks gevaarlijke bochten op 0.7 km
- 147km - 10h49  Reeks gevaarlijke bochten op 2 km
- 147km - 10h49  Gevaarlijke daling op 1.1 km
- 151km - 10h53  Gevaarlijke daling op 2 km
- 153km - 10h56  Reeks gevaarlijke bochten op 1.1 km
- 155km - 10h58  Gevaarlijke daling op 0.3 km
- 155km - 10h58  Reeks gevaarlijke bochten op 1.7 km
- 155km - 10h58  Gevaarlijke daling op 0.5 km
- 155km - 10h59  Links aanhouden : **17**
- 155km - 10h59  Gevaarlijke daling op 0.8 km
- 157km - 11h01  Reeks gevaarlijke bochten op 1.1 km
- 157km - 11h01  Gevaarlijke daling op 0.5 km
- 158km - 11h03  Rechts aanhouden : **17**
- 159km - 11h03  Gevaarlijke daling op 0.5 km
- 159km - 11h03  Gevaarlijke daling op 0.3 km

- 159km - 11h04
- 159km - 11h04
- 160km - 11h05

Door Unterschächen Sla linksaf : **17 / Klausenstrasse** Rechts aanhouden : **17**

Verlaat Unterschächen

- 160km - 11h05








17

Vervolg uw weg: **17 / Klausenstrasse** 

- 161km - 11h06  Reeks gevaarlijke bochten op 3.5 km
- 161km - 11h06  Links aanhouden : **17**
- 163km - 11h08  Gevaarlijke daling op 0.7 km
- 165km - 11h11  Gevaarlijke bocht naar rechts
- 166km - 11h13  Gevaarlijke daling op 0.7 km

- 168km - 11h15

Door Bürglen (Uri)

- 168km - 11h15  Snelheid beperkt tot 30 km/h op 0.2 km
- 169km - 11h15  Gevaarlijke daling op 1 km
- 169km - 11h16  Snelheid beperkt tot 30 km/h op 1.1 km
- 169km - 11h16  Reeks gevaarlijke bochten op 2.5 km
- 169km - 11h17  Sla rechtsaf : **17 / Klausenstrasse**
- 170km - 11h18  Snelheid beperkt tot 30 km/h
- 170km - 11h18  Gevaarlijke daling op 0.2 km
- 170km - 11h19  Links aanhouden : **17 / Klausenstrasse**

Verlaat Bürglen (Uri)

- 171km - 11h20

Door Altdorf UR

- 171km - 11h20

Vervolg uw weg: **17 / Klausenstrasse**

- 171km - 11h21  Neem bij de rotonde de 2de afslag: **2**

Verlaat Altdorf UR

172km - 11h22

2

176km - 11h27

179km - 11h31

180km - 11h33

183km - 11h35


194km - 11h49

195km - 11h51

197km - 11h53

200km - 11h55

200km - 11h55

Bij **Bürklen (Uri)**, Vervolg uw weg: **2 / Gotthardstrasse**  Reeks gevaarlijke bochten op 0.4 km Reeks gevaarlijke bochten op 0.3 km Gevaarlijke bocht naar links Reeks gevaarlijke bochten op 6.5 km Reeks gevaarlijke bochten op 1.2 km

U rijdt nu 2 uur, denk aan een pauze.

 Reeks gevaarlijke bochten op 1.4 km Reeks gevaarlijke bochten op 5 km Bij **Göschenen**, Neem bij de rotonde de 3de afslag : **2** richting:

I - ITALIEN
PÄSSE/PASSI/COLS
ANDERMATT

203km - 11h59

 **Gotthardtunnel**

205km - 12h01

 Neem bij de rotonde de 2de afslag: **2**

208km - 12h05

19

Vervolg uw weg: **19** 

214km - 12h11

 Deze weg wordt tijdelijk afgesloten. Gelieve de toegankelijkheid te controleren.


214km - 12h11

 Reeks gevaarlijke bochten op 1.2 km

217km - 12h16

 Reeks gevaarlijke bochten op 1 km

221km - 12h20

 Gevaarlijke bocht naar rechts

221km - 12h20

 Reeks gevaarlijke bochten op 1.5 km

226km - 12h27

 Reeks gevaarlijke bochten op 0.6 km

228km - 12h29

 Reeks gevaarlijke bochten op 1.1 km

229km - 12h30

 Gevaarlijke daling op 0.8 km

230km - 12h31

 Reeks gevaarlijke bochten op 0.5 km

230km - 12h31

 Gevaarlijke daling op 0.4 km

232km - 12h35

 Reeks gevaarlijke bochten op 8.5 km

232km - 12h35

 Gevaarlijke daling op 0.4 km

239km - 12h42

 Gevaarlijke daling op 0.9 km

239km - 12h43

 Gevaarlijke daling op 1.7 km

244km - 12h49

 **Galerie Mühlebach**

245km - 12h50

 Reeks gevaarlijke bochten op 0.2 km

250km - 12h55

 Gevaarlijke bocht naar rechts

251km - 12h57

Door **Münster (Valais)**

252km - 12h58

 Reeks gevaarlijke bochten op 0.2 km

257km - 13h05

 Reeks gevaarlijke bochten op 0.2 km

262km - 13h11

 Gevaarlijke daling op 0.6 km

265km - 13h13

 Gevaarlijke daling op 0.3 km

265km - 13h14

 Reeks gevaarlijke bochten op 1.1 km

266km - 13h16

 Gevaarlijke daling op 0.4 km

267km - 13h17

 Reeks gevaarlijke bochten op 2 km

267km - 13h17

 Gevaarlijke daling op 0.4 km

268km - 13h17

Sla linksaf : **Z'Brigg**

268km - 13h18

 In de omgeving van **Ernen**, Rechts aanhouden : **Z'Brigg**

268km - 13h18

Door Ernen

268km - 13h18

Vervolg uw weg: **Ernerstrasse**

268km - 13h18

Vervolg uw weg: **Niderärne**

269km - 13h19

Vervolg uw weg: **Ernerstrasse**

270km - 13h21

 Rechts aanhouden : **Ernerstrasse**

271km - 13h22

 Sla rechtsaf : **Binntalstrasse**

271km - 13h22

Doorrijden voor: **Binntalstrasse**

271km - 13h22

 Reeks gevaarlijke bochten op 4 km

Verlaat Ernen

273km - 13h25

Vervolg uw weg: **Binntalstrasse**

274km - 13h26

 Gevaarlijke daling op 0.3 km

274km - 13h26

Vervolg uw weg: **Üsserbi**

274km - 13h27

 Snelheid beperkt tot 40 km/h

275km - 13h27

Neem **Binntalstrasse**

276km - 13h29

Vervolg uw weg: **Schatztüre**

278km - 13h31

Neem **Dorfstrasse**

278km - 13h31

 Reeks gevaarlijke bochten op 0.5 km


279km - 13h32

U komt in Binn

279km - 13h32

 Sla linksaf : **Dorfstrasse**

279km - 13h32

 Snelheid beperkt tot 30 km/h op 0.2 km**Aankomst: Binn, Dorfstrasse**

Controleer uw bandenspanning minstens één keer per maand en voor elke lange reis.