

 3 routes mogelijk volgens de routeplanner : Merishausen > Binn

Tijd:	06h29 Vertrek op 02/07/2022 om 07:51 Aankomst op 02/07/2022 om 14:20
Afstand:	309 km
Geschatte kosten:	€ 55,24 (brandstof € 55,24)

Vertrek: Merishausen, Hauptstrasse

Verlaat Merishausen

Vervolg uw weg: **Hauptstrasse**

Verlaat Merishausen

2.3km - 07h53
3.7km - 07h54

Blijf rechtdoor rijden

 Reeks gevaarlijke bochten op 1.2 km

5km - 07h56
7.6km - 08h00
7.9km - 08h01
8.3km - 08h02

Door Schaffhausen

 Neem bij de rotonde de 1ste afslag: **Spitalstrasse**

 Aan de rontonde, Obertorbrücke, de 2de afslag: **Grabenstrasse**

 Sla rechtsaf : **13 / 14 / 4 / E54 / Grand Tour of Switzerland**

Verlaat Schaffhausen

8.9km - 08h03
8.9km - 08h03
9km - 08h03

Door Neuhausen am Rheinfall

Vervolg uw weg: **13 / 14 / 4 / E54 / Grand Tour of Switzerland / Mühlenstrasse**

 Neem **afslag** naar:

Verlaat Neuhausen am Rheinfall

10.2km - 08h05
10.2km - 08h05
10.3km - 08h05

Bij **Galgenbuck Tunnel**, vervolg uw weg

Vervolg uw weg: **13 / 14 / E54 / Galgenbuck Tunnel**

Doorrijden **13 / E54**

10.4km - 08h05

Vervolg uw weg: **13 / 14 / E54**

13


E54

17.3km - 08h11
18.9km - 08h13
18.9km - 08h13
25.3km - 08h21

 Reeks gevaarlijke bochten op 0.2 km

Door **Neunkirch**

 Reeks gevaarlijke bochten op 0.6 km

 Snelheid beperkt tot 20 km/h op 0.2 km

25.4km - 08h21

Vervolg uw weg: **B34 / E54**

B34

E54

25.4km - 08h21

25.5km - 08h21

26.7km - 08h23

Entry into Germany Snelheid beperkt tot 50 km/h Snelheid beperkt tot 50 km/h

34km - 08h29

L162In de omgeving van **Bad Zurzach**, Sla linksaf : **L162** richting:**ZURZACH
KÜSSABERG**

34.3km - 08h29

 Reeks gevaarlijke bochten op 1.6 km

35.2km - 08h30

 Snelheid beperkt tot 50 km/h

36.9km - 08h32

 Snelheid beperkt tot 50 km/h

38km - 08h34

 Snelheid beperkt tot 50 km/h op 0.9 km

38.7km - 08h35

 Reeks gevaarlijke bochten op 0.4 km

39.2km - 08h35

Vervolg uw weg: **Römerstraße Neckar-Alb-Aare**

39.4km - 08h36

 Snelheid beperkt tot 30 km/h

39.6km - 08h36

 Snelheid beperkt tot 20 km/h

39.7km - 08h36

Vervolg uw weg: **Römerstrasse Neckar-Alb-Aare**

39.7km - 08h36

Entry into Swiss

39.7km - 08h36

Door Bad Zurzach

39.8km - 08h37

 Sla rechtsaf : **Römerstrasse Neckar-Alb-Aare**

40.5km - 08h38

 Links aanhouden : **Römerstrasse Neckar-Alb-Aare**

Verlaat Bad Zurzach

41.7km - 08h40

Vervolg uw weg: **Bruggerstrasse / Römerstrasse Neckar-Alb-Aare**

41.9km - 08h40

 Reeks gevaarlijke bochten op 0.7 km

42.7km - 08h41

 Gevaarlijke daling op 0.4 km

44.2km - 08h43

Door Tegerfelden

44.6km - 08h43

 Sla rechtsaf : **Römerstrasse Neckar-Alb-Aare**

44.8km - 08h44


 Reeks gevaarlijke bochten op 1.1 km

Verlaat Tegerfelden

45km - 08h44

Vervolg uw weg: **Römerstrasse Neckar-Alb-Aare / Würenlingerstrasse**

48.6km - 08h48

 Gevaarlijke bocht naar rechts

50.5km - 08h50

Neem bij de rotonde de 1ste afslag: **Kuhgässlistrasse / Römerstrasse Neckar-Alb-Aare**

50.5km - 08h51

50.8km - 08h51

51.8km - 08h52

Door Siggenthal StationAan de rontonde, Döttingerstrasse, de 3de afslag: **5 / Römerstrasse Neckar-Alb-Aare**Sla rechtsaf : **Römerstrasse Neckar-Alb-Aare / Stillistrasse**

Verlaat Siggenthal Station

52.3km - 08h53

5

52.6km - 08h53



Snelheid beperkt tot 40 km/h

52.6km - 08h53

52.6km - 08h53



Reeks gevaarlijke bochten

52.7km - 08h53

Sla linksaf : **5**

52.7km - 08h53



Snelheid beperkt tot 40 km/h

Verlaat Stilli

53.8km - 08h55

56.6km - 09h00

57.2km - 09h01

58.4km - 09h03

Door BruggSla linksaf : **5**

Reeks gevaarlijke bochten



Reeks gevaarlijke bochten op 1 km

Verlaat Brugg

59.3km - 09h04

5

59.4km - 09h05

59.4km - 09h05

64.8km - 09h11

Doorrijden voor: **5**

Deze weg wordt tijdelijk afgesloten. Gelieve de toegankelijkheid te controleren.

U rijdt nu 2 uur, denk aan een pauze.



Reeks gevaarlijke bochten op 1.2 km

67.6km - 09h15

Vervolg uw weg: **Bruggerstrasse**

68.2km - 09h16

69.5km - 09h18

Door RuppenswilSla linksaf : **Seetalstrasse**

Verlaat Ruppenswil

70.6km - 09h20

71km - 09h20

71.1km - 09h20

Vervolg uw weg: **Seetalstrasse**Links aanhouden : **Seetalstrasse**Links aanhouden : **Seetalstrasse** richting:

LENZBURG
BERN
SUHR
HUNZENSCHWIL

71.6km - 09h21

Sla rechtsaf : **1**

1


71.6km - 09h21

 Gevaarlijke bocht naar links

75.8km - 09h26

 Reeks gevaarlijke bochten op 0.6 km

78.6km - 09h30

 Links aanhouden : **1**


78.6km - 09h30

Door Oberentfelden

79.3km - 09h31

 Reeks gevaarlijke bochten op 0.2 km

79.5km - 09h31

 Sla rechtsaf : **1**

Verlaat Oberentfelden

80.4km - 09h33

Doorrijden voor: **1**

1

80.5km - 09h33

 Gevaarlijke bocht naar rechts

84.3km - 09h38

 Gevaarlijke bocht naar rechts

90.2km - 09h45

 Neem bij de rotonde de 1ste afslag: **1**

93.7km - 09h51

U rijdt nu 2 uur, denk aan een pauze.

101km - 09h59

 Reeks gevaarlijke bochten op 1.2 km

107km - 10h05

Door **Langenthal**

114km - 10h14

Door Herzogenbuchsee

115km - 10h14

 Reeks gevaarlijke bochten

115km - 10h15

 Sla linksaf : **Bettenhausenstrasse**

115km - 10h15

 Sla linksaf : **Thörigenstrasse**

Verlaat Herzogenbuchsee

116km - 10h17

Vervolg uw weg: **Buchsstrasse**

116km - 10h17

Door Thörigen

117km - 10h18

 Sla rechtsaf : **Burgdorfstrasse**

Verlaat Thörigen

118km - 10h19

Bij **Bettenhausen**, Vervolg uw weg: **Burgdorfstrasse**

120km - 10h21

Vervolg uw weg: **Hauptstrasse**

122km - 10h23

Door Riedtwil

122km - 10h23

 Sla rechtsaf : **Hauptstrasse**

Verlaat Riedtwil

123km - 10h24

Doorrijden voor: **Hauptstrasse**

123km - 10h25

Vervolg uw weg: **Hauptstrasse**

126km - 10h27

Vervolg uw weg: **Riedtwilstrasse**

126km - 10h27

Door Wynigen


127km - 10h28

 Sla rechtsaf : **Dorfstrasse**

127km - 10h29

Vervolg uw weg: **Lorraine**

130km - 10h31

 Gevaarlijke bocht naar links

Verlaat Wynigen

130km - 10h32

Vervolg uw weg: **Lorraine**

132km - 10h33

 Reeks gevaarlijke bochten op 0.2 km


133km - 10h34

Door Burgdorf

133km - 10h35

Vervolg uw weg: **Grand Tour of Switzerland / Wynigenstrasse**

133km - 10h36

 Aan de rontonde, Grand Tour of Switzerland, de 2de afslag: **23**

134km - 10h36

 Reeks gevaarlijke bochten op 0.7 km

Verlaat Burgdorf

136km - 10h40

Bij **Oberburg**, Vervolg uw weg: **23 / Emmentalstrasse / Grand Tour of Switzerland**

23


138km - 10h43

Door Hasle bei Burgdorf

138km - 10h43

Vervolg uw weg: **23 / Tschamerie**

139km - 10h44

 Gevaarlijke bocht naar rechts

140km - 10h46

Vervolg uw weg: **Thunstrasse**

Verlaat Hasle bei Burgdorf

141km - 10h47

Vervolg uw weg: **Thunstrasse**

144km - 10h50

Vervolg uw weg: **Dorfstrasse**

145km - 10h51

U rijdt langs **Berne**

145km - 10h51

Vervolg uw weg: **Leimern**

145km - 10h51

Vervolg uw weg: **Dorfstrasse**

147km - 10h54

Door Furl

147km - 10h54

Vervolg uw weg: **Furth**

148km - 10h54

Vervolg uw weg: **Gässli**

Verlaat Furl

148km - 10h54

Door Walkringen

148km - 10h54

Bij **Walkringen**, Vervolg uw weg: **Unterdorfstrasse**

149km - 10h55

Vervolg uw weg: **Hauptstrasse**

150km - 10h57

Vervolg uw weg: **Metzgerhüsi**

Verlaat Walkringen

150km - 10h58

Vervolg uw weg: **Rohrstrasse**

152km - 11h00

Vervolg uw weg: **Thunstrasse**

152km - 11h01

 Gevaarlijke bocht naar links

154km - 11h02

Door Grosshöchstetten

154km - 11h02

 Aan de rotonde, Bernstrasse, de 3de afslag: **10 / Bernstrasse**

154km - 11h03

 Neem bij de rotonde de 1ste afslag: **Bahnhofstrasse**

155km - 11h04

Vervolg uw weg: **Thunstrasse**

Verlaat Grosshöchstetten

155km - 11h05

Doorrijden voor: **Thunstrasse**

156km - 11h05

Door Konolfingen

156km - 11h05

Vervolg uw weg: **Burgdorfstrasse**

157km - 11h06

 Gevaarlijke daling op 0.2 km

158km - 11h09

Vervolg uw weg: **Kreuzplatz**

158km - 11h09

 Aan de rotonde, Kreuzplatz, de 2de afslag: **Thunstrasse**

Verlaat Konolfingen

159km - 11h11

Doorrijden voor: **Thunstrasse**

161km - 11h12

Vervolg uw weg: **Burgdorfstrasse**


161km - 11h13

 Reeks gevaarlijke bochten op 0.6 km

163km - 11h15

Vervolg uw weg: **Thunstrasse**

163km - 11h16

 Gevaarlijke bocht naar rechts

164km - 11h16

Vervolg uw weg: **Hauptstrasse**

164km - 11h17

Vervolg uw weg: **Dorfstrasse**

165km - 11h18

Door Oppligen

166km - 11h20

Neem bij de rotonde de 2de afslag: **6** 

6

167km - 11h20

 Neem bij de rotonde de 2de afslag: **6**

168km - 11h22

 Reeks gevaarlijke bochten op 0.5 km


168km - 11h22

 Gevaarlijke daling op 0.2 km

170km - 11h25

Door **Steffisburg**

172km - 11h27

 Gevaarlijke bocht naar rechts

173km - 11h30

Door Thun

173km - 11h30

Vervolg uw weg: **6 / Bernstrasse**

173km - 11h30

 Aan de rotonde, Berntorplatz, de 2de afslag: **Grand Tour of Switzerland**

Verlaat Thun

175km - 11h34

Door Hilterfingen


175km - 11h34

Vervolg uw weg: **Grand Tour of Switzerland / Staatsstrasse**

176km - 11h36

 Rechts aanhouden : **Grand Tour of Switzerland**

177km - 11h36

 Gevaarlijke bocht naar rechts

Verlaat Hilterfingen

178km - 11h38

Bij **Oberhofen am Thunersee**, Vervolg uw weg: **Grand Tour of Switzerland / Schoren** 

184km - 11h46

 Gevaarlijke daling op 0.2 km

186km - 11h49

 Reeks gevaarlijke bochten op 3 km

188km - 11h51

U rijdt nu 2 uur, denk aan een pauze.

189km - 11h52

 Gevaarlijke daling op 0.2 km

190km - 11h53

 Gevaarlijke daling op 0.4 km

190km - 11h54

 Reeks gevaarlijke bochten op 4 km

194km - 11h58

 Neem bij de rotonde de 2de afslag: **Grand Tour of Switzerland / Seestrasse**

196km - 12h01

Vervolg uw weg: **Bahnhofstrasse**


196km - 12h01

 Snelheid beperkt tot 30 km/h

196km - 12h02

Door Interlaken

196km - 12h02

 Snelheid beperkt tot 30 km/h op 0.2 km

197km - 12h02

 Sla rechtsaf : **Centralplatz**


197km - 12h02

Vervolg uw weg: **Rosenstrasse**

197km - 12h02

 Snelheid beperkt tot 30 km/h op 0.3 km

197km - 12h03

 Sla linksaf : **General Guisanstrasse**

197km - 12h03

 Sla linksaf : **Waldeggstrasse**

197km - 12h03

Vervolg uw weg: **Alpenstrasse**

197km - 12h04

 Neem bij de rotonde de 3de afslag: **Lindenallee**

199km - 12h06

 Aan de rotonde, Lindenallee, de 3de afslag: **11 / 6** richting:

INTERLAKEN
ZENTRUM
POLIZEI
WERKHOF TBA

Verlaat Interlaken

199km - 12h07

Vervolg uw weg: **11 / 6** 




11

200km - 12h07

- 208km - 12h19  Reeks gevaarlijke bochten op 0.7 km
- 208km - 12h19  Snelheid beperkt tot 30 km/h op 1.1 km
- 209km - 12h22  Reeks gevaarlijke bochten op 0.5 km
- 209km - 12h22  Reeks gevaarlijke bochten op 0.8 km

- 214km - 12h28
- 216km - 12h31
- 216km - 12h31
- 218km - 12h33

Door Brienz BE

-  Reeks gevaarlijke bochten
-  Neem bij de rotonde de 2de afslag: **11 / 6 / Hauptstrasse**
-  Reeks gevaarlijke bochten op 0.4 km
- Verlaat Brienz BE

- 218km - 12h33

Blijf rechtdoor rijden

- 218km - 12h34

A8

Neem **A8** richting:

LUZERN
MEIRINGEN
BALLEMBERG-OST

- 221km - 12h36

Sla linksaf richting:

6 | 11

GRIMSEL
SUSTEN
MEIRINGEN
UNTERBACH

- 221km - 12h36

11

Vervolg uw weg: **11 / 6**


- 231km - 12h46

-  Reeks gevaarlijke bochten op 2.5 km

- 234km - 12h49

- 234km - 12h50

Door Innertkirchen

-  Sla rechtsaf : **6**
- Verlaat Innertkirchen


- 235km - 12h51

6














Vervolg uw weg: **6** 


- 236km - 12h51  Reeks gevaarlijke bochten op 1.2 km
- 239km - 12h55  Reeks gevaarlijke bochten op 5 km
- 241km - 12h58  Snelheid beperkt tot 40 km/h op 0.3 km
- 242km - 12h59  Snelheid beperkt tot 40 km/h
- 243km - 13h00  Deze weg wordt tijdelijk afgesloten. Gelieve de toegankelijkheid te controleren.
- 246km - 13h04  Reeks gevaarlijke bochten op 10 km
- 257km - 13h16  Reeks gevaarlijke bochten op 2.5 km




- 261km - 13h21  Reeks gevaarlijke bochten op 0.5 km
- 261km - 13h21  Gevaarlijke daling op 2.5 km
- 263km - 13h24  Reeks gevaarlijke bochten op 9 km

- 266km - 13h27 Bij **Gletsch**, vervolg uw weg
- 266km - 13h27  Sla rechtsaf : **19**


- 266km - 13h27 Vervolg uw weg: **19** 

- 19
- 268km - 13h30  Gevaarlijke daling op 0.9 km
- 269km - 13h31  Gevaarlijke daling op 1.7 km
- 274km - 13h36  **Galerie Mühlebach**
- 275km - 13h38  Reeks gevaarlijke bochten op 0.2 km
- 280km - 13h42  Gevaarlijke bocht naar rechts
- 281km - 13h44 Door **Münster (Valais)**
- 282km - 13h45  Reeks gevaarlijke bochten op 0.2 km
- 287km - 13h52  Reeks gevaarlijke bochten op 0.2 km
- 292km - 13h58  Gevaarlijke daling op 0.6 km
- 294km - 14h01  Gevaarlijke daling op 0.3 km
- 295km - 14h01  Reeks gevaarlijke bochten op 1.1 km
- 296km - 14h03  Gevaarlijke daling op 0.4 km
- 297km - 14h04  Reeks gevaarlijke bochten op 2 km
- 297km - 14h04  Gevaarlijke daling op 0.4 km

- 298km - 14h05 Sla linksaf : **Z'Brigg**
- 298km - 14h05  In de omgeving van **Ernen**, Rechts aanhouden : **Z'Brigg**

- 298km - 14h05 **Door Ernen**
- 298km - 14h05 Vervolg uw weg: **Ernerstrasse**
- 298km - 14h06 Vervolg uw weg: **Niderärne**
- 299km - 14h06 Vervolg uw weg: **Ernerstrasse**
- 300km - 14h09  Rechts aanhouden : **Ernerstrasse**
- 300km - 14h09  Sla rechtsaf : **Binntalstrasse**
- 301km - 14h09 Doorrijden voor: **Binntalstrasse**
- 301km - 14h10  Reeks gevaarlijke bochten op 4 km
- Verlaat Ernen

- 303km - 14h13 Vervolg uw weg: **Binntalstrasse**
- 304km - 14h13  Gevaarlijke daling op 0.3 km

- 304km - 14h14 Vervolg uw weg: **Üsserbi**
- 304km - 14h14  Snelheid beperkt tot 40 km/h

- 305km - 14h15 Neem **Binntalstrasse**

306km - 14h16

Vervolg uw weg: **Schatztüre**

308km - 14h18

Neem **Dorfstrasse**

308km - 14h18



Reeks gevaarlijke bochten op 0.5 km

309km - 14h20

U komt in Binn

309km - 14h20

Sla linksaf : **Dorfstrasse**

309km - 14h20



Snelheid beperkt tot 30 km/h op 0.2 km

Aankomst: Binn, Dorfstrasse

Controleer uw bandenspanning minstens één keer per maand en voor elke lange reis.