



2 routes mogelijk volgens de routeplanner : Merishausen > Münster

Tijd:**06h01**

Vertrek op 02/07/2022 om 07:51

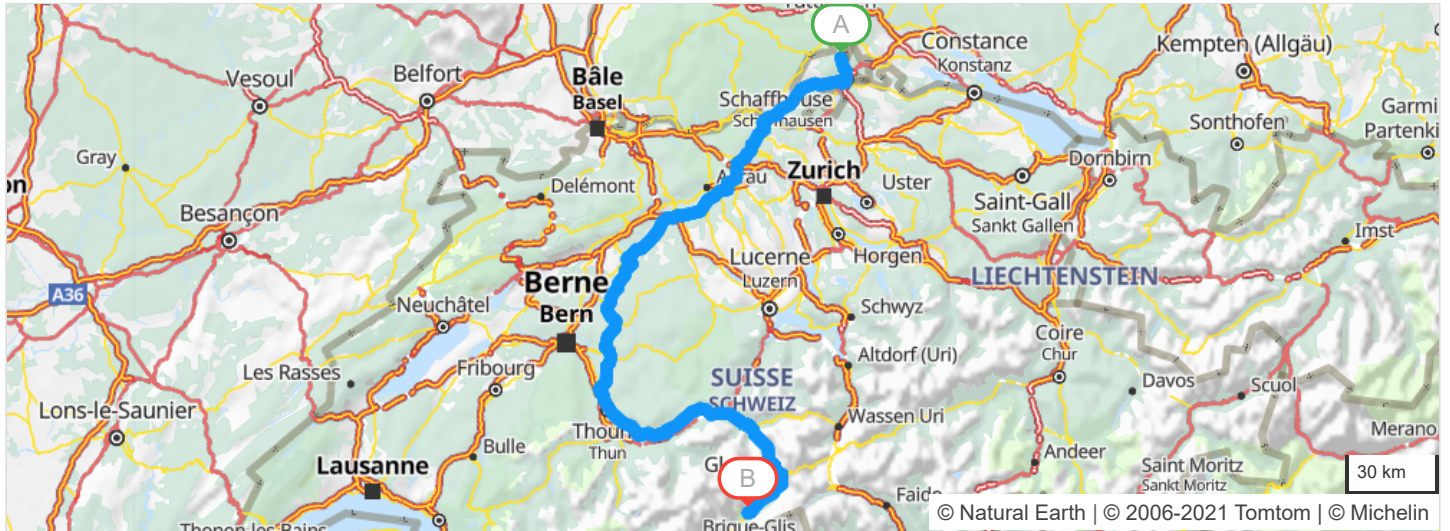
Aankomst op 02/07/2022 om 13:52

Afstand:

287 km

Geschatte kosten:

€ 51,09 (brandstof € 51,09)

**Vertrek: Merishausen, Hauptstrasse****Verlaat Merishausen**Vervolg uw weg: **Hauptstrasse**

Verlaat Merishausen

2.3km - 07h53

Blijf rechtdoor rijden

3.7km - 07h54

Reeks gevaarlijke bochten op 1.2 km

5km - 07h56

Door Schaffhausen Neem bij de rotonde de 1ste afslag: **Spitalstrasse**

7.6km - 08h00

 Aan de rotonde, Obertorbrücke, de 2de afslag: **Grabenstrasse**

7.9km - 08h01

8.3km - 08h02

 Sla rechtsaf : **13 / 14 / 4 / E54 / Grand Tour of Switzerland**

Verlaat Schaffhausen

8.9km - 08h03

Door Neuhausen am Rheinfall

8.9km - 08h03

Vervolg uw weg: **13 / 14 / 4 / E54 / Grand Tour of Switzerland / Mühlenstrasse**

9km - 08h03

 Neem **afslag** naar:

Verlaat Neuhausen am Rheinfall

10.2km - 08h05

Bij **Galgenbuck Tunnel**, vervolg uw weg

10.2km - 08h05

Vervolg uw weg: **13 / 14 / E54 / Galgenbuck Tunnel**

10.3km - 08h05

Doorrijden **13 / E54**

10.4km - 08h05

13


E54

17.3km - 08h11

18.9km - 08h13

18.9km - 08h13

25.3km - 08h21

Vervolg uw weg: **13 / 14 / E54** Reeks gevaarlijke bochten op 0.2 kmDoor **Neunkirch** Reeks gevaarlijke bochten op 0.6 km Snelheid beperkt tot 20 km/h op 0.2 km

25.4km - 08h21

B34

E54

Vervolg uw weg: **B34 / E54**

25.4km - 08h21

25.5km - 08h21

26.7km - 08h23

Entry into Germany Snelheid beperkt tot 50 km/h Snelheid beperkt tot 50 km/h

34km - 08h29

L162

In de omgeving van **Bad Zurzach**, Sla linksaf : **L162** richting:ZURZACH
KÜSSABERG

34.3km - 08h29

35.2km - 08h30

36.9km - 08h32

38km - 08h34

38.7km - 08h35

 Reeks gevaarlijke bochten op 1.6 km Snelheid beperkt tot 50 km/h Snelheid beperkt tot 50 km/h Snelheid beperkt tot 50 km/h op 0.9 km Reeks gevaarlijke bochten op 0.4 km

39.2km - 08h35

39.4km - 08h36

39.6km - 08h36

Vervolg uw weg: **Römerstraße Neckar-Alb-Aare** Snelheid beperkt tot 30 km/h Snelheid beperkt tot 20 km/h

39.7km - 08h36

Vervolg uw weg: **Römerstrasse Neckar-Alb-Aare**

39.7km - 08h36

Entry into Swiss

39.7km - 08h36

39.8km - 08h37

40.5km - 08h38

Door Bad Zurzach Sla rechtsaf : **Römerstrasse Neckar-Alb-Aare** Links aanhouden : **Römerstrasse Neckar-Alb-Aare**

Verlaat Bad Zurzach

41.7km - 08h40

41.9km - 08h40

42.7km - 08h41

Vervolg uw weg: **Bruggerstrasse / Römerstrasse Neckar-Alb-Aare** Reeks gevaarlijke bochten op 0.7 km Gevaarlijke daling op 0.4 km

44.2km - 08h43

44.6km - 08h43

44.8km - 08h44

Door Tegerfelden Sla rechtsaf : **Römerstrasse Neckar-Alb-Aare** Reeks gevaarlijke bochten op 1.1 km

Verlaat Tegerfelden

45km - 08h44

48.6km - 08h48

Vervolg uw weg: **Römerstrasse Neckar-Alb-Aare / Würenlingerstrasse** Gevaarlijke bocht naar rechts

50.5km - 08h50

Neem bij de rotonde de 1ste afslag: **Kuhgässlistrasse / Römerstrasse Neckar-Alb-Aare**

50.5km - 08h51

50.8km - 08h51

51.8km - 08h52

Door Siggenthal Station Aan de rotonde, Döttingenstrasse, de 3de afslag: **5 / Römerstrasse Neckar-Alb-Aare** Sla rechtsaf : **Römerstrasse Neckar-Alb-Aare / Stillistrasse**

Verlaat Siggenthal Station

52.3km - 08h53

5

52.6km - 08h53

Vervolg uw weg: **5** Snelheid beperkt tot 40 km/h

52.6km - 08h53

52.6km - 08h53

52.7km - 08h53

52.7km - 08h53

Door Stilli Reeks gevaarlijke bochten Sla linksaf : **5** Snelheid beperkt tot 40 km/h

Verlaat Stilli

53.8km - 08h55

56.6km - 09h00

57.2km - 09h01

58.4km - 09h03

Door Brugg Sla linksaf : **5** Reeks gevaarlijke bochten Reeks gevaarlijke bochten op 1 km

Verlaat Brugg

59.3km - 09h04

5

59.4km - 09h05

59.4km - 09h05

64.8km - 09h11

Doorrijden voor: **5** Deze weg wordt tijdelijk afgesloten. Gelieve de toegankelijkheid te controleren.

U rijdt nu 2 uur, denk aan een pauze.

 Reeks gevaarlijke bochten op 1.2 km

67.6km - 09h15

Vervolg uw weg: **Bruggerstrasse**

68.2km - 09h16

69.5km - 09h18

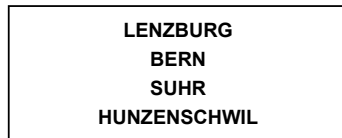
Door Rapperswil Sla linksaf : **Seetalstrasse**

Verlaat Rapperswil

70.6km - 09h20

71km - 09h20

71.1km - 09h20

Vervolg uw weg: **Seetalstrasse** Links aanhouden : **Seetalstrasse** Links aanhouden : **Seetalstrasse** richting:


71.6km - 09h21



71.6km - 09h21

75.8km - 09h26


78.6km - 09h30

Sla rechtsaf : **1** Gevaarlijke bocht naar links Reeks gevaarlijke bochten op 0.6 km Links aanhouden : **1**

78.6km - 09h30

79.3km - 09h31

79.5km - 09h31

Door Oberentfelden Reeks gevaarlijke bochten op 0.2 km Sla rechtsaf : **1**

Verlaat Oberentfelden

80.4km - 09h33



80.5km - 09h33

84.3km - 09h38

90.2km - 09h45

93.7km - 09h51

101km - 09h59

107km - 10h05

Doorrijden voor: **1** Gevaarlijke bocht naar rechts Gevaarlijke bocht naar rechts Neem bij de rotonde de 1ste afslag: **1**

U rijdt nu 2 uur, denk aan een pauze.

 Reeks gevaarlijke bochten op 1.2 kmDoor **Langenthal**

114km - 10h14

115km - 10h14

115km - 10h15

115km - 10h15

Door Herzogenbuchsee Reeks gevaarlijke bochten Sla linksaf : **Bettenhausenstrasse** Sla linksaf : **Thörigenstrasse**

Verlaat Herzogenbuchsee

116km - 10h17

Vervolg uw weg: **Buchsstrasse**

116km - 10h17

117km - 10h18

Door Thörigen Sla rechtsaf : **Burgdorfstrasse**

Verlaat Thörigen

118km - 10h19

Bij **Bettenhausen**, Vervolg uw weg: **Burgdorfstrasse**

120km - 10h21

Vervolg uw weg: **Hauptstrasse**

122km - 10h23

Door Riedtwil

122km - 10h23

 Sla rechtsaf : **Hauptstrasse**

Verlaat Riedtwil

123km - 10h24

Doorrijden voor: **Hauptstrasse**

123km - 10h25

Vervolg uw weg: **Hauptstrasse**

126km - 10h27

Vervolg uw weg: **Riedtwilstrasse**

126km - 10h27

Door Wynigen

127km - 10h28

 Sla rechtsaf : **Dorfstrasse**

127km - 10h29

Vervolg uw weg: **Lorraine**

130km - 10h31

 Gevaarlijke bocht naar links

Verlaat Wynigen

130km - 10h32

Vervolg uw weg: **Lorraine**

132km - 10h33

 Reeks gevaarlijke bochten op 0.2 km


133km - 10h34

Door Burgdorf

133km - 10h35

Vervolg uw weg: **Grand Tour of Switzerland / Wynigenstrasse**

133km - 10h36

 Aan de rotonde, Grand Tour of Switzerland, de 2de afslag: **23**

134km - 10h36

 Reeks gevaarlijke bochten op 0.7 km

Verlaat Burgdorf

136km - 10h40

Bij **Oberburg**, Vervolg uw weg: **23 / Emmentalstrasse / Grand Tour of Switzerland**

23

138km - 10h43

Door Hasle bei Burgdorf

138km - 10h43

Vervolg uw weg: **23 / Tschamerie**

139km - 10h44

 Gevaarlijke bocht naar rechts

140km - 10h46

Vervolg uw weg: **Thunstrasse**

Verlaat Hasle bei Burgdorf

141km - 10h47

Vervolg uw weg: **Thunstrasse**

144km - 10h50

Vervolg uw weg: **Dorfstrasse**

145km - 10h51

U rijdt langs **Berne**

145km - 10h51

Vervolg uw weg: **Leimern**

145km - 10h51

Vervolg uw weg: **Dorfstrasse**

147km - 10h54

Door Furl

147km - 10h54

Vervolg uw weg: **Furth**

148km - 10h54

Vervolg uw weg: **Gässli**

Verlaat Furl

148km - 10h54

Door Walkringen

148km - 10h54

Bij **Walkringen**, Vervolg uw weg: **Unterdorfstrasse**

149km - 10h55

Vervolg uw weg: **Hauptstrasse**

150km - 10h57

Vervolg uw weg: **Metzgerhüsi**

Verlaat Walkringen

150km - 10h58

Vervolg uw weg: **Rohrstrasse**

152km - 11h00

Vervolg uw weg: **Thunstrasse**

152km - 11h01

 Gevaarlijke bocht naar links

154km - 11h02

Door Grosshöchstetten

154km - 11h02

 Aan de rontonde, Bernstrasse, de 3de afslag: **10 / Bernstrasse**

154km - 11h03

 Neem bij de rotonde de 1ste afslag: **Bahnhofstrasse**

155km - 11h04

Vervolg uw weg: **Thunstrasse**

Verlaat Grosshöchstetten

155km - 11h05

Doorrijden voor: **Thunstrasse**

156km - 11h05

Door Konolfingen

156km - 11h05

Vervolg uw weg: **Burgdorfstrasse**

157km - 11h06

 Gevaarlijke daling op 0.2 km

158km - 11h09

Vervolg uw weg: **Kreuzplatz**

158km - 11h09

 Aan de rontonde, Kreuzplatz, de 2de afslag: **Thunstrasse**

Verlaat Konolfingen

159km - 11h11

Doorrijden voor: **Thunstrasse**

161km - 11h12

Vervolg uw weg: **Burgdorfstrasse**


161km - 11h13

 Reeks gevaarlijke bochten op 0.6 km

163km - 11h15

Vervolg uw weg: **Thunstrasse**

163km - 11h16

 Gevaarlijke bocht naar rechts

164km - 11h16

Vervolg uw weg: **Hauptstrasse**

164km - 11h17

Vervolg uw weg: **Dorfstrasse**

165km - 11h18

Door Oppligen

166km - 11h20

6

Neem bij de rotonde de 2de afslag: **6** 

167km - 11h20

Neem bij de rotonde de 2de afslag: **6**

168km - 11h22



Reeks gevaarlijke bochten op 0.5 km

168km - 11h22



Gevaarlijke daling op 0.2 km

170km - 11h25

Door **Steffisburg**

172km - 11h27



Gevaarlijke bocht naar rechts

173km - 11h30

Door Thun

173km - 11h30

Vervolg uw weg: **6 / Bernstrasse**

173km - 11h30

Aan de rotonde, Berntorplatz, de 2de afslag: **Grand Tour of Switzerland**

Verlaat Thun

175km - 11h34

Door Hilterfingen

175km - 11h34

Vervolg uw weg: **Grand Tour of Switzerland / Staatsstrasse**

176km - 11h36

Rechts aanhouden : **Grand Tour of Switzerland**

177km - 11h36



Gevaarlijke bocht naar rechts

Verlaat Hilterfingen

178km - 11h38

Bij **Oberhofen am Thunersee**, Vervolg uw weg: **Grand Tour of Switzerland / Schoren** 

184km - 11h46



Gevaarlijke daling op 0.2 km

186km - 11h49



Reeks gevaarlijke bochten op 3 km

188km - 11h51

U rijdt nu 2 uur, denk aan een pauze.

189km - 11h52



Gevaarlijke daling op 0.2 km

190km - 11h53



Gevaarlijke daling op 0.4 km

190km - 11h54



Reeks gevaarlijke bochten op 4 km

194km - 11h58

Neem bij de rotonde de 2de afslag: **Grand Tour of Switzerland / Seestrasse**

196km - 12h01

Vervolg uw weg: **Bahnhofstrasse**

196km - 12h01



Snelheid beperkt tot 30 km/h

196km - 12h02

Door Interlaken

196km - 12h02



Snelheid beperkt tot 30 km/h op 0.2 km

197km - 12h02

Sla rechtsaf : **Centralplatz**

197km - 12h02

Vervolg uw weg: **Rosenstrasse**

197km - 12h02



Snelheid beperkt tot 30 km/h op 0.3 km

197km - 12h03

Sla linksaf : **General Guisanstrasse**

197km - 12h03

Sla linksaf : **Waldeggstrasse**

197km - 12h03

Vervolg uw weg: **Alpenstrasse**

197km - 12h04

Neem bij de rotonde de 3de afslag: **Lindenallee**

199km - 12h06

 Aan de rotonde, Lindenallee, de 3de afslag: **11 / 6** richting:

**INTERLAKEN
ZENTRUM
POLIZEI
WERKHOF TBA**

Verlaat Interlaken

199km - 12h07


11

Vervolg uw weg: **11 / 6** 

200km - 12h07

 Reeks gevaarlijke bochten op 0.7 km

208km - 12h19

 Snelheid beperkt tot 30 km/h op 1.1 km

208km - 12h19

 Reeks gevaarlijke bochten op 0.5 km

209km - 12h22

 Reeks gevaarlijke bochten op 0.8 km

214km - 12h28

Door Brienz BE

216km - 12h31

 Reeks gevaarlijke bochten

216km - 12h31

 Neem bij de rotonde de 2de afslag: **11 / 6 / Hauptstrasse**

218km - 12h33

 Reeks gevaarlijke bochten op 0.4 km

Verlaat Brienz BE

218km - 12h33

Blijf rechtdoor rijden

218km - 12h34

A8

Neem **A8** richting:

**LUZERN
MEIRINGEN
BALLENBERG-OST**

221km - 12h36

Sla linksaf richting:

6 11

**GRIMSEL
SUSTEN
MEIRINGEN
UNTERBACH**

221km - 12h36

11

Vervolg uw weg: **11 / 6**

231km - 12h46

 Reeks gevaarlijke bochten op 2.5 km

234km - 12h49

Door Innertkirchen

234km - 12h50

 Sla rechtsaf : **6**

Verlaat Innertkirchen

235km - 12h51

6

Vervolg uw weg: **6** 

236km - 12h51

 Reeks gevaarlijke bochten op 1.2 km

239km - 12h55

 Reeks gevaarlijke bochten op 5 km

241km - 12h58

 Snelheid beperkt tot 40 km/h op 0.3 km

242km - 12h59

 Snelheid beperkt tot 40 km/h

243km - 13h00

 Deze weg wordt tijdelijk afgesloten. Gelieve de toegankelijkheid te controleren.

246km - 13h04

 Reeks gevaarlijke bochten op 10 km

257km - 13h16

 Reeks gevaarlijke bochten op 2.5 km

261km - 13h21

 Reeks gevaarlijke bochten op 0.5 km

261km - 13h21

 Gevaarlijke daling op 2.5 km

263km - 13h24

 Reeks gevaarlijke bochten op 9 km

266km - 13h27

Bij **Gletsch**, vervolg uw weg

266km - 13h27

 Sla rechtsaf : **19**

266km - 13h27

19

Vervolg uw weg: **19** 

268km - 13h30

 Gevaarlijke daling op 0.9 km

269km - 13h31

 Gevaarlijke daling op 1.7 km

274km - 13h36

 **Galerie Mühlebach**

275km - 13h38

 Reeks gevaarlijke bochten op 0.2 km

280km - 13h42

 Gevaarlijke bocht naar rechts

281km - 13h44

Door **Münster (Valais)**

282km - 13h45

 Reeks gevaarlijke bochten op 0.2 km

287km - 13h52

U komt in Biel Valais

287km - 13h52

Vervolg uw weg: **19 / Furkastrasse / Grand Tour of Switzerland**

287km - 13h52

 Gevaarlijke bocht naar rechts**Aankomst: Münster, 19**

Controleer uw bandenspanning minstens één keer per maand en voor elke lange reis.