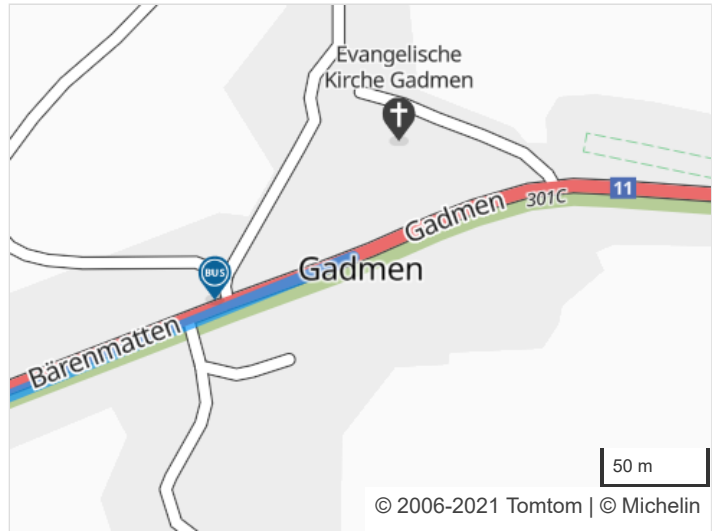
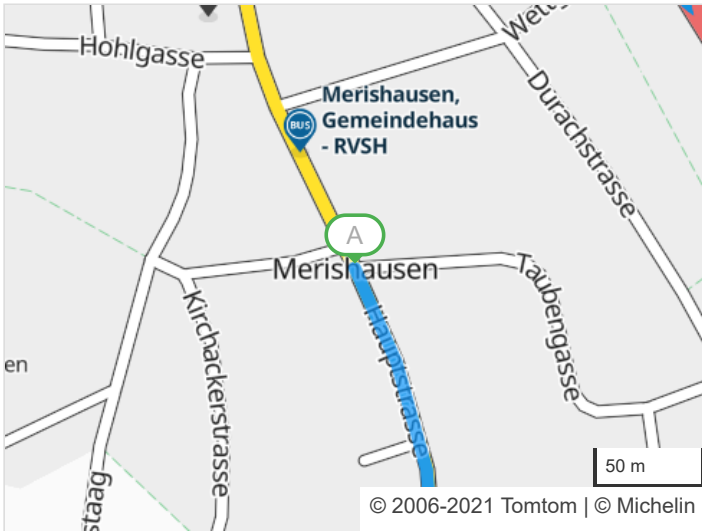
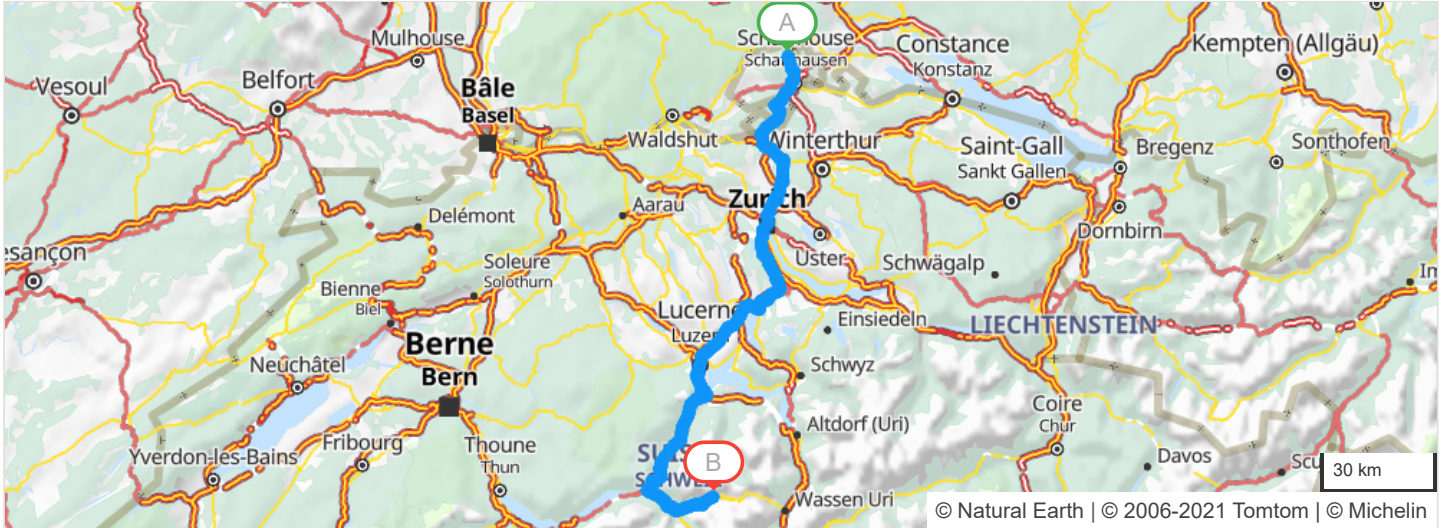


 3 routes mogelijk volgens de routeplanner : Merishausen > Gadmen

**Tijd:** **04h03 (00h14 snelweg)**  
 Geen vertraging door verkeersdrukte bij vertrek om 20h41

**Afstand:** 182 km (15 km snelweg)

**Geschatte kosten: \*** € 59,74 (brandstof € 59,74)  
[De gebruikskosten voor mijn auto berekenen?](#)  
 \* Bij de brandstofkosten wordt rekening gehouden met het verbruik van uw voertuig



**Vertrek: Merishausen, Hauptstrasse**

**Verlaat Merishausen**

Vervolg uw weg: **Hauptstrasse**

Verlaat Merishausen

2.3km - 00h02

Blijf rechtdoor rijden

3.7km - 00h03

 Reeks gevaarlijke bochten op 1.2 km


5km - 00h05

**Door Schaffhausen**

5.8km - 00h06

 Sla rechtsaf : **Lochstrasse**

5.9km - 00h06

 Rechts aanhouden : **Lochstrasse**

6.6km - 00h08

 Sla linksaf : **Nordstrasse**

7.2km - 00h09

Vervolg uw weg: **Neustrasse**

7.4km - 00h09

 Neem bij de rotonde de 2de afslag: **Rietstrasse**

7.8km - 00h10

 Sla linksaf : **Sonnenburggutstrasse**

8.3km - 00h11

Vervolg uw weg: **Stokarbergstrasse**

8.5km - 00h11

Vervolg uw weg: **Rosenbergstrasse**

Verlaat Schaffhausen

8.6km - 00h11

**Door Neuhausen am Rheinfall**


8.6km - 00h11

Vervolg uw weg: **Rosenbergstrasse**

10km - 00h14

Vervolg uw weg: **4**

10km - 00h14

 Gevaarlijke bocht naar rechts

11.7km - 00h17

 Gevaarlijke daling op 0.2 km

Verlaat Neuhausen am Rheinfall

11.9km - 00h17

Vervolg uw weg: **4**

4

12.1km - 00h17

 Snelheid beperkt tot 20 km/h

12.2km - 00h18


Vervolg uw weg: **B27**

B27

12.2km - 00h18

**Entry into Germany**


12.2km - 00h18

 Snelheid beperkt tot 60 km/h op 0.3 km

14.2km - 00h19

 Snelheid beperkt tot 50 km/h

15.2km - 00h21

 Gevaarlijke bocht naar rechts

15.9km - 00h22

 Snelheid beperkt tot 50 km/h

17.3km - 00h24

Doorrijden voor: **B27**

B27

20.4km - 00h26


Vervolg uw weg: **4**

4

20.4km - 00h26

**Entry into Swiss**

24.6km - 00h30

 Gevaarlijke bocht naar rechts

26.9km - 00h33

 Reeks gevaarlijke bochten op 0.4 km

29.7km - 00h37

 Gevaarlijke bocht naar links

29.7km - 00h37

In de omgeving van **Bülach**, Neem bij de rotonde de 3de afslag Vervolg uw weg: **7** richting: 

7

7

WINTERTHUR

31.3km - 00h38

 Reeks gevaarlijke bochten op 0.6 km

34.8km - 00h42

 Reeks gevaarlijke bochten op 0.3 km


35.5km - 00h43

**Door Embrach**

35.5km - 00h43

Vervolg uw weg: **7 / Hardrütistrasse**

35.6km - 00h44

 Links aanhouden : **7**

Verlaat Embrach

36.1km - 00h44

Doorrijden voor: **7**

7

36.6km - 00h45

**Door Embrach**

37.2km - 00h46

 Neem bij de rotonde de 2de afslag: **Dorfstrasse**

38.9km - 00h48

Vervolg uw weg: **Zürcherstrasse**

Verlaat Embrach

39.4km - 00h49

Vervolg uw weg: **Zürcherstrasse**

42.4km - 00h53

Vervolg uw weg: **Lufingerstrasse**


42.7km - 00h53

 Reeks gevaarlijke bochten op 3 km

43.5km - 00h54

**Door Kloten**

44.1km - 00h55

 Sla linksaf : **4**

44.8km - 00h56

 Links aanhouden : **4 / Schaffhauserstrasse**

45.5km - 00h58

 Aan de rotonde, Schaffhauserstrasse, de 2de afslag: **4 / Schaffhauserstrasse**

45.6km - 00h58

 Aan de rotonde, Schaffhauserstrasse, de 2de afslag: **4 / Schaffhauserstrasse**

Verlaat Kloten


46.8km - 01h00

**Door Opfikon**

46.8km - 01h00

Vervolg uw weg: **4 / Schaffhauserstrasse**

47.2km - 01h01

 Links aanhouden : **4 / Schaffhauserstrasse** richting:

4

ZÜRICH  
GLATTBRUGG

47.5km - 01h01

 Neem bij de rotonde de 3de afslag: **Wallisellerstrasse**

48.5km - 01h03

 Neem bij de rotonde de 1ste afslag: **Thurgauerstrasse**












Verlaat Opfikon

50.3km - 01h05

**Door Zurich**



50.3km - 01h05

Vervolg uw weg: **Thurgauerstrasse**

- 51.6km - 01h08 Vervolg uw weg: **4 / Dörflistrasse**
- 51.6km - 01h08  Gevaarlijke bocht naar links
- 51.7km - 01h08  Rechts aanhouden : **4 / Tramstrasse**
- 52km - 01h09  Links aanhouden : **4 / Schaffhauserstrasse**
- 53.3km - 01h12  Sla linksaf : **Schaffhauserstrasse**
- 54km - 01h13 Vervolg uw weg: **Rothstrasse**
- 54.1km - 01h13  Sla linksaf : **Hofwiesenstrasse**
- 54.3km - 01h14 Vervolg uw weg: **Schaffhauser Platz**
- 54.3km - 01h14 Vervolg uw weg: **Schaffhauserstrasse**
- 54.7km - 01h15 Vervolg uw weg: **Stampfenbachstrasse**
- 55.6km - 01h17 Vervolg uw weg: **Stampfenbachplatz**
- 55.7km - 01h17 Vervolg uw weg: **Walchestrasse**
- 55.8km - 01h17 Vervolg uw weg: **Walchebrücke**
- 56km - 01h18  Sla linksaf : **Bahnhofquai**
- 56.4km - 01h19  Sla rechtsaf : **Uraniastrasse**
- 57km - 01h20 Doorrijden voor: **Uraniastrasse**
- 57km - 01h20 Vervolg uw weg: **Talstrasse**
- 57.3km - 01h21  Sla rechtsaf : **Pelikanstrasse**
- 57.3km - 01h21 Vervolg uw weg: **Selnaubrücke**
- 57.4km - 01h21 Vervolg uw weg: **Brandschenkestrasse**
- 58.6km - 01h24 Vervolg uw weg: **Bederstrasse**
- 58.9km - 01h24 Vervolg uw weg: **4 / Giesshübelstrasse**
- 58.9km - 01h24  Reeks gevaarlijke bochten op 1 km
- 59.2km - 01h25  Links aanhouden : **4 / Allmendstrasse**
- 59.8km - 01h26  Rechts aanhouden : **4 / Allmendstrasse** richting:

4


LUZERN  
ADLISWIL

- 61km - 01h28  Reeks gevaarlijke bochten op 1 km
- 61km - 01h28  Rechts aanhouden : **4**
- Verlaat Zurich

- 63.4km - 01h33 Bij **Adliswil**, Vervolg uw weg: **4 / Sihltalstrasse**

4

- 68.1km - 01h38  Reeks gevaarlijke bochten op 0.7 km
- 69.9km - 01h40  Reeks gevaarlijke bochten op 0.9 km
- 75.1km - 01h45  Gevaarlijke bocht naar rechts
- 76.6km - 01h47  Reeks gevaarlijke bochten op 1.2 km

- 77.7km - 01h48 Bij **Sihlbrugg Dorf**, vervolg uw weg
- 77.8km - 01h48  Neem bij de rotonde de 2de afslag: **4** richting:

4

GOTTHARD  
LUZERN  
ZÜRICH

ZUG  
ALBIS  
HAUSEN A.A.

78.1km - 01h48

79.6km - 01h50

**Door Walterswil**
 Sla linksaf : **4** richting:

4

LUZERN  
ZUG  
BAAR  
LÄTTICH - 

Verlaat Walterswil

79.7km - 01h50

4


Vervolg uw weg: **4** 

81.5km - 01h52

82.9km - 01h54

83.2km - 01h55

**Door Baar**
 Reeks gevaarlijke bochten op 0.2 km

 Aan de rotonde, Neugasse, de 2de afslag: **4**


Verlaat Baar

83.8km - 01h56

4

Doorrijden voor: **4**

84.6km - 01h56

 Reeks gevaarlijke bochten

84.7km - 01h57

84.8km - 01h57

Bij **Baar**, vervolg uw weg
 Neem bij de rotonde de 1ste afslag: **4**

85.1km - 01h57

4

Doorrijden voor: **4**

85.5km - 01h57

85.9km - 01h58

86.4km - 01h59

86.7km - 02h00

87.2km - 02h01

87.2km - 02h01

87.5km - 02h01

**Door Zug**
 Reeks gevaarlijke bochten op 0.2 km

 Neem bij de rotonde de 1ste afslag: **4 / General-Guisan-Strasse**

U rijdt nu 2 uur, denk aan een pauze.

 Reeks gevaarlijke bochten

 Links aanhouden : **4 / Letzistrasse**
 Sla rechtsaf : **25 / 4**

Verlaat Zug

88.8km - 02h03

25

Vervolg uw weg: **25 / 4**

88.9km - 02h03

 Reeks gevaarlijke bochten op 1 km

89.6km - 02h04

89.8km - 02h04

91.4km - 02h07

**Door Cham**

 Sla linksaf : **4**

 Neem bij de rotonde de 2de afslag: **4**

Verlaat Cham

92.1km - 02h08

4

95km - 02h11

95.2km - 02h12

Bij **Kemmatten**, Vervolg uw weg: **4 / Luzernerstrasse**

 Links aanhouden : **4**

 Links aanhouden : **4** richting:

4

**LUZERN  
ROTKREUZ**

95.5km - 02h12

95.6km - 02h12


98.2km - 02h15

98.6km - 02h16

 Links aanhouden : **4**

 Reeks gevaarlijke bochten op 0.8 km

U rijdt langs **Küssnacht am Rigi**

 Gevaarlijke bocht naar rechts

98.9km - 02h16

99.6km - 02h17

**Door Gisikon**Neem **4**

Verlaat Gisikon

109km - 02h30

109km - 02h30

110km - 02h31

110km - 02h33

111km - 02h34

111km - 02h34

111km - 02h35

112km - 02h37


**Door Lucerne**Vervolg uw weg: **4 / Maihofstrasse**

 Reeks gevaarlijke bochten op 1.4 km

 Sla rechtsaf : **2 / 4 / Grand Tour of Switzerland**

Blijf rechtdoor rijden

 En meteen daarna , sla rechtsaf : **2 / 4 / Grand Tour of Switzerland / Pilatusstrasse**

 Sla linksaf : **2a / 4 / Obergrundstrasse**

 Sla linksaf : **4**

Verlaat Lucerne

113km - 02h39

4

114km - 02h39

114km - 02h40

Vervolg uw weg: **4**

 Neem bij de rotonde de 1ste afslag: **4**

 Neem bij de rotonde de 2de afslag: **4**

115km - 02h41

115km - 02h42

**Door Kriens**

 Aan de rontonde, Schlund, de 3de afslag: **4** richting:

A4

**STANS - HERGISWIL**

HORW-SÜD  
HINTERBACH  
KLEINWIL  
SCHWENDELBERG  
WINKEL

116km - 02h42

 **Tunnel Spier**

117km - 02h43

 Gevaarlijke bocht naar links

118km - 02h45

 Neem bij de rotonde de 4de afslag: **4** richting:

GOTTHARD  
SARNEN  
STANS  
ZENTRUM

119km - 02h46

 Gevaarlijke bocht naar links

120km - 02h48

 Reeks gevaarlijke bochten op 2 km


124km - 02h53

 Gevaarlijke daling op 0.3 km

125km - 02h53

 Gevaarlijke daling op 0.2 km

125km - 02h53

 Rechts aanhouden : **4**

125km - 02h54

 Reeks gevaarlijke bochten op 0.3 km

127km - 02h56

 Reeks gevaarlijke bochten op 1.2 km

127km - 02h56

 Snelheid beperkt tot 30 km/h

Verlaat Kriens

129km - 02h58

**Door Alpnach**

129km - 02h59

 Aan de rontonde, Brünigstrasse, de 2de afslag: **4**

129km - 02h59

 Gevaarlijke bocht naar rechts

Verlaat Alpnach

130km - 02h59

Doorrijden voor: **4**

4

134km - 03h04

**Door Sarnen**

134km - 03h05

 Sla rechtsaf : **4**

134km - 03h05

 Reeks gevaarlijke bochten op 1.5 km

Verlaat Sarnen

135km - 03h07

Doorrijden voor: **4** 

4

137km - 03h09

 Gevaarlijke bocht naar links

142km - 03h15

Sla linksaf richting:



INTERLAKEN - A8 - LUNGERN

142km - 03h15

Vervolg uw weg: **Tunnel Giswil**

144km - 03h17

4

Vervolg uw weg: **4**

145km - 03h18



Reeks gevaarlijke bochten op 1.2 km

148km - 03h21

Vervolg uw weg: **4**

148km - 03h21

**Tunnel Lungern**

156km - 03h30



Reeks gevaarlijke bochten op 4 km

156km - 03h30



Gevaarlijke daling op 0.4 km

157km - 03h31



Gevaarlijke daling op 0.3 km

157km - 03h32

Links aanhouden : **4**

159km - 03h33



Gevaarlijke daling op 2.5 km

159km - 03h34



Gevaarlijke daling op 0.6 km

162km - 03h37



Reeks gevaarlijke bochten op 0.5 km

162km - 03h37

**Door Meiringen**

164km - 03h41



Reeks gevaarlijke bochten op 0.2 km

165km - 03h42

Neem bij de rotonde de 2de afslag: **11 / 6**

Verlaat Meiringen

165km - 03h42

**Door Schattenhalb**

165km - 03h43

11

Vervolg uw weg: **11 / 6**

167km - 03h45



Reeks gevaarlijke bochten op 4.5 km

169km - 03h48

**Door Innertkirchen**

170km - 03h49

Neem **11**

Verlaat Innertkirchen

170km - 03h49

11

Vervolg uw weg: **11**

173km - 03h52



Reeks gevaarlijke bochten op 0.5 km

176km - 03h55



Reeks gevaarlijke bochten op 3.5 km

177km - 03h57

Rechts aanhouden : **11**

182km - 04h03

**U komt in Gadmen**

182km - 04h03



Deze weg wordt tijdelijk afgesloten. Gelieve de toegankelijkheid te controleren.

**Aankomst: Gadmen, Gadmen**



**Controleer uw bandenspanning minstens één keer per maand en voor elke lange reis.**