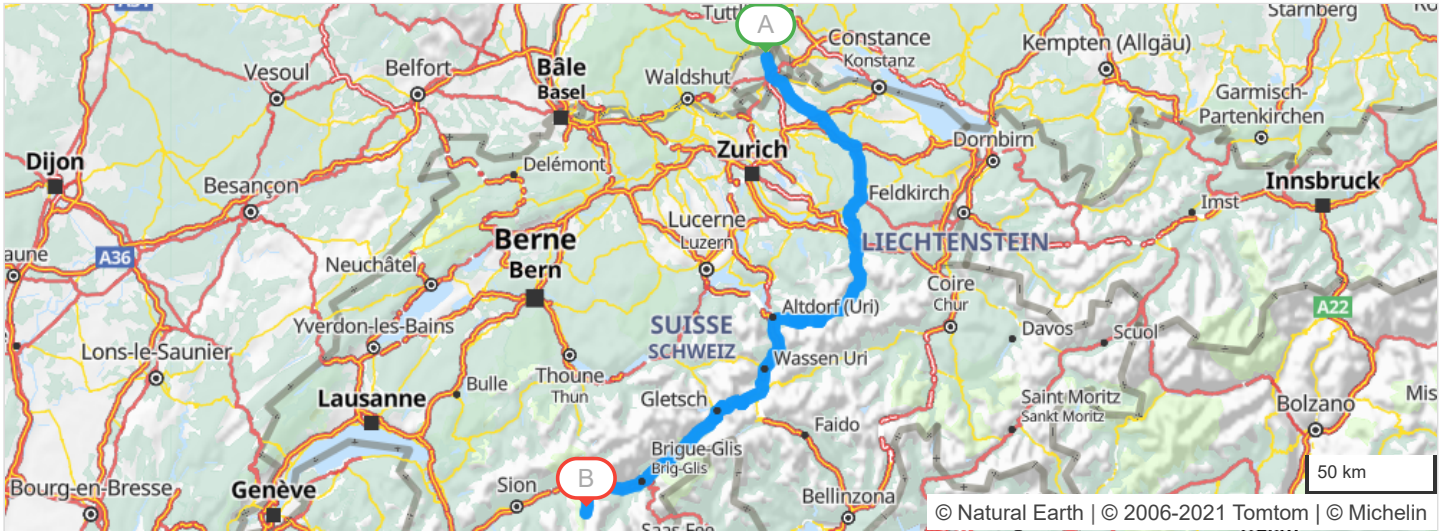


 3 routes mogelijk volgens de routeplanner : Merishausen > Gruben

Tijd: **06h37**
 Vertrek op 02/07/2022 om 07:51
 Aankomst op 02/07/2022 om 14:28

Afstand: 325 km

Geschatte kosten: € 58,45 (brandstof € 58,45)



Vertrek: Merishausen, Hauptstrasse

Verlaat Merishausen

Vervolg uw weg: **Hauptstrasse**

Verlaat Merishausen

2.3km - 07h53

Blijf rechtdoor rijden

3.7km - 07h54

 Reeks gevaarlijke bochten op 1.2 km

5km - 07h56

Door Schaffhausen

7.6km - 08h00

 Neem bij de rotonde de 2de afslag: **Spitalstrasse**

7.7km - 08h00

- 7.9km - 08h01  Sla rechtsaf : **Adlerstrasse**
- 7.9km - 08h01  Sla rechtsaf
- 8.5km - 08h02  En meteen daarna , sla rechtsaf : **15 / 4 / E54 / Bachstrasse**
- 8.7km - 08h02  Sla linksaf : **13 / 14 / 15 / Grand Tour of Switzerland / Rheinuferstrasse**
- 8.7km - 08h02  Rechts aanhouden : **13 / 14**
- Verlaat Schaffhausen

8.8km - 08h02

13

Bij **Feuerthalen**, Vervolg uw weg: **13 / 14 / 15 / Grand Tour of Switzerland / Zürcherstrasse**

12.7km - 08h08

12.9km - 08h08

Door Neuparadies Sla rechtsaf : **14**

Verlaat Neuparadies

13.2km - 08h09

14

Vervolg uw weg: **14**

14.8km - 08h10

15.1km - 08h11

15.2km - 08h11

15.2km - 08h11

Door Schlatt (Thurgau) Gevaarlijke bocht naar rechts Sla linksaf En meteen daarna , sla rechtsaf : **14**

Verlaat Schlatt (Thurgau)

15.7km - 08h11

14

Doorrijden voor: **14**

19km - 08h15

19.2km - 08h15

19.4km - 08h15

Door Truttikon Reeks gevaarlijke bochten Sla linksaf : **14**

Verlaat Truttikon

19.7km - 08h16

14

Doorrijden voor: **14**

24.2km - 08h21

 Reeks gevaarlijke bochten op 0.2 km

32.8km - 08h30

 In de omgeving van **Frauenfeld**, Links aanhouden : **14**

33.4km - 08h31

34.4km - 08h33




34.4km - 08h33

35.1km - 08h34

35.3km - 08h35


36.1km - 08h36

36.8km - 08h37

Door Frauenfeld Neem bij de rotonde de 1ste afslag: **Rheinstrasse** Gevaarlijke bocht naar rechts Aan de rotonde, Postplatz, de 2de afslag: **Rathausplatz** Aan de rotonde, Am Holdertor, de 1ste afslag: **Sankt Gallerstrasse** Reeks gevaarlijke bochten op 0.6 km Links aanhouden : **Sankt Gallerstrasse**

Verlaat Frauenfeld

39.4km - 08h39

Vervolg uw weg: **Frauenfelderstrasse** 

39.4km - 08h39

Door Matzingen

40.8km - 08h41

 Sla rechtsaf : **Frauenfelderstrasse**

40.9km - 08h41

Vervolg uw weg: **Sankt Gallerstrasse**

Verlaat Matzingen


41.4km - 08h42

Vervolg uw weg: **Sankt Gallerstrasse** 

41.8km - 08h42

Vervolg uw weg: **Frauenfelderstrasse** 

42.5km - 08h43

 Gevaarlijke bocht naar rechts


43.5km - 08h44

Door Wängi

44km - 08h45

 Aan de rotonde, Frauenfelderstrasse, de 2de afslag: **7**

44.2km - 08h45

 Gevaarlijke bocht naar rechts

Verlaat Wängi

44.8km - 08h46

Vervolg uw weg: **7**

7

46.7km - 08h48

Door **Münchwilen Thurgau**

51.3km - 08h54

Door Wil SG

51.3km - 08h54

Vervolg uw weg: **7 / Zürcherstrasse**

52.1km - 08h55

 Neem bij de rotonde de 2de afslag: **7**

Verlaat Wil SG

52.8km - 08h57

Doorrijden voor: **7**

7

53.1km - 08h57

Door Wil SG

53.2km - 08h57


 Aan de rotonde, Sankt Gallerstrasse, de 1ste afslag: **Georg Rennerstrasse**

Verlaat Wil SG

54km - 08h58

Vervolg uw weg: **Georg Rennerstrasse**

54.3km - 08h59

 Links aanhouden : **Georg Rennerstrasse** richting:

WATTWIL
TOGGENBURG
RICKENBACH
SCHWARZENBACH

54.4km - 08h59

Sla linksaf richting:

<p style="text-align: center;">WILDHAUS WATTWIL TOGGENBURG</p>

54.4km - 08h59

 Neem bij de rotonde de 2de afslag: **16**

60.1km - 09h04

 Gevaarlijke bocht naar rechts


61.4km - 09h06

 Reeks gevaarlijke bochten op 1.2 km

64.3km - 09h09

Sla linksaf : **Engi**

64.3km - 09h09

 Deze weg wordt tijdelijk afgesloten. Gelieve de toegankelijkheid te controleren.


64.3km - 09h09

U rijdt nu 2 uur, denk aan een pauze.

64.6km - 09h09

 **Engi**

68.2km - 09h13

 Gevaarlijke bocht naar rechts

69.3km - 09h14

Vervolg uw weg: **Umfahrungsstrasse**

70.1km - 09h15

Vervolg uw weg: **Steinegg**

71km - 09h15

Sla linksaf : **Flooz**

73.6km - 09h18

Bij **Wattwil**, vervolg uw weg

73.6km - 09h18

Bij **Wattwil**, Neem bij de rotonde de 1ste afslag : **8** 

8

73.7km - 09h18

 Snelheid beperkt tot 40 km/h

73.7km - 09h18

 Snelheid beperkt tot 40 km/h

73.8km - 09h18

 Reeks gevaarlijke bochten op 0.9 km

77.1km - 09h22

 Reeks gevaarlijke bochten op 1.4 km

78.7km - 09h23

Vervolg uw weg: **Uznacherstrasse** 

79.8km - 09h25

In de omgeving van **Benken (Sankt Gallen)**, Vervolg uw weg: **Rickenstrasse** 

80.9km - 09h26

 Reeks gevaarlijke bochten op 1.4 km

81.1km - 09h26

 Gevaarlijke daling op 0.3 km

81.3km - 09h26

 Gevaarlijke daling op 0.5 km

81.7km - 09h27

Door Uetliburg

82km - 09h27

Vervolg uw weg: **Säge**

82.2km - 09h28

Vervolg uw weg: **Rickenstrasse**

Verlaat Uetliburg

82.5km - 09h28

83.6km - 09h30

83.7km - 09h30

83.7km - 09h31

Door GommiswaldVervolg uw weg: **Dorfplatz** Links aanhouden : **Dorfplatz**Vervolg uw weg: **Rickenstrasse**

Verlaat Gommiswald

84km - 09h31

84.1km - 09h31

84.1km - 09h31

85km - 09h32

Doorrijden voor: **Rickenstrasse**  Reeks gevaarlijke bochten op 1.2 km Gevaarlijke daling op 0.6 km Gevaarlijke daling op 0.2 km

85.3km - 09h33

85.9km - 09h34

86km - 09h34

Door KaltbrunnVervolg uw weg: **Dorfstrasse** Sla linksaf : **17**

Verlaat Kaltbrunn



87.7km - 09h36

17

93km - 09h42

95.6km - 09h45

96.4km - 09h46

Vervolg uw weg: **17** Reeks gevaarlijke bochten op 3.5 km Snelheid beperkt tot 40 km/h op 0.3 km Rechts aanhouden : **17**

97km - 09h47


97km - 09h47

97.5km - 09h48

97.6km - 09h48

97.6km - 09h48

98.2km - 09h49

Door NiederurnenVervolg uw weg: **17 / Ziegelbrückstrasse** Reeks gevaarlijke bochten op 0.3 km Sla linksaf En meteen daarna , sla rechtsaf : **17 / Numero 3** Links aanhouden : **17**

Verlaat Niederurnen

98.6km - 09h49

17

99.4km - 09h51

100km - 09h51

105km - 09h57

Bij **Oberurnen**, Vervolg uw weg: **17 / Numero 3 / Hauptstrasse** 

U rijdt nu 2 uur, denk aan een pauze.

 Reeks gevaarlijke bochten op 1.2 km Reeks gevaarlijke bochten op 0.9 km

107km - 09h59

108km - 10h02


108km - 10h02

112km - 10h08

117km - 10h13

118km - 10h15

119km - 10h15

Door Glarus Reeks gevaarlijke bochten op 0.4 km Sla linksaf : **17** Reeks gevaarlijke bochten op 0.4 km Gevaarlijke bocht naar rechts Reeks gevaarlijke bochten op 0.5 kmDoor **Luchsingen**

Verlaat Glarus

120km - 10h17

120km - 10h18

121km - 10h18

Door Diesbach Glarus Reeks gevaarlijke bochten op 0.7 km Sla linksaf : **17**

Verlaat Diesbach Glarus

121km - 10h18

17

125km - 10h24

 Reeks gevaarlijke bochten op 8.5 km

126km - 10h25

 Deze weg wordt tijdelijk afgesloten. Gelieve de toegankelijkheid te controleren.

128km - 10h27

 Rechts aanhouden : **17**

135km - 10h35

 Gevaarlijke bocht naar rechts

140km - 10h41

 Reeks gevaarlijke bochten op 1.4 km

145km - 10h47

 Reeks gevaarlijke bochten op 0.7 km

147km - 10h49

 Reeks gevaarlijke bochten op 2 km

147km - 10h49

 Gevaarlijke daling op 1.1 km

151km - 10h53

 Gevaarlijke daling op 2 km

153km - 10h56

 Reeks gevaarlijke bochten op 1.1 km

155km - 10h58

 Gevaarlijke daling op 0.3 km

155km - 10h58

 Reeks gevaarlijke bochten op 1.7 km

155km - 10h58

 Gevaarlijke daling op 0.5 km

155km - 10h59

 Links aanhouden : **17**

155km - 10h59

 Gevaarlijke daling op 0.8 km

157km - 11h01

 Reeks gevaarlijke bochten op 1.1 km

157km - 11h01

 Gevaarlijke daling op 0.5 km

158km - 11h03

 Rechts aanhouden : **17**

159km - 11h03

 Gevaarlijke daling op 0.5 km

159km - 11h03

 Gevaarlijke daling op 0.3 km

159km - 11h04

Door Unterschächen

159km - 11h04

 Sla linksaf : **17 / Klausenstrasse**

160km - 11h05

 Rechts aanhouden : **17**

Verlaat Unterschächen

160km - 11h05

17

Vervolg uw weg: **17 / Klausenstrasse** 

161km - 11h06

 Reeks gevaarlijke bochten op 3.5 km

161km - 11h06

 Links aanhouden : **17**

163km - 11h08

 Gevaarlijke daling op 0.7 km

165km - 11h11

 Gevaarlijke bocht naar rechts


166km - 11h13

 Gevaarlijke daling op 0.7 km

168km - 11h15

Door Bürglen (Uri)

168km - 11h15


 Snelheid beperkt tot 30 km/h op 0.2 km

169km - 11h15

 Gevaarlijke daling op 1 km

169km - 11h16

169km - 11h16

 Snelheid beperkt tot 30 km/h op 1.1 km

169km - 11h17

 Reeks gevaarlijke bochten op 2.5 km

170km - 11h18

 Sla rechtsaf : **17 / Klausenstrasse**

170km - 11h18

 Snelheid beperkt tot 30 km/h

170km - 11h19

 Gevaarlijke daling op 0.2 km Links aanhouden : **17 / Klausenstrasse**

Verlaat Bürglen (Uri)

171km - 11h20

Door Altdorf UR

171km - 11h20

Vervolg uw weg: **17 / Klausenstrasse**

171km - 11h21

 Neem bij de rotonde de 2de afslag: **2**

Verlaat Altdorf UR

172km - 11h22

Bij **Bürglen (Uri)**, Vervolg uw weg: **2 / Gotthardstrasse** 

2

176km - 11h27

 Reeks gevaarlijke bochten op 0.4 km

179km - 11h31

 Reeks gevaarlijke bochten op 0.3 km

180km - 11h33

 Gevaarlijke bocht naar links

183km - 11h35

 Reeks gevaarlijke bochten op 6.5 km

194km - 11h49

 Reeks gevaarlijke bochten op 1.2 km

195km - 11h51

U rijdt nu 2 uur, denk aan een pauze.

197km - 11h53

 Reeks gevaarlijke bochten op 1.4 km

200km - 11h55

 Reeks gevaarlijke bochten op 5 km

200km - 11h55

 Bij **Göschenen**, Neem bij de rotonde de 3de afslag : **2** richting:

I - ITALIEN
PÄSSE/PASSI/COLS
ANDERMATT

203km - 11h59

 **Gotthardtunnel**

205km - 12h01

 Neem bij de rotonde de 2de afslag: **2**

208km - 12h05

Vervolg uw weg: **19** 

19

214km - 12h11

 Deze weg wordt tijdelijk afgesloten. Gelieve de toegankelijkheid te controleren.

214km - 12h11

 Reeks gevaarlijke bochten op 1.2 km

217km - 12h16

 Reeks gevaarlijke bochten op 1 km

221km - 12h20

 Gevaarlijke bocht naar rechts

221km - 12h20

 Reeks gevaarlijke bochten op 1.5 km


226km - 12h27

 Reeks gevaarlijke bochten op 0.6 km

228km - 12h29

 Reeks gevaarlijke bochten op 1.1 km

229km - 12h30

 Gevaarlijke daling op 0.8 km

230km - 12h31

 Reeks gevaarlijke bochten op 0.5 km

230km - 12h31

 Gevaarlijke daling op 0.4 km



232km - 12h35

 Reeks gevaarlijke bochten op 8.5 km

232km - 12h35

 Gevaarlijke daling op 0.4 km


- 239km - 12h42  Gevaarlijke daling op 0.9 km
- 239km - 12h43  Gevaarlijke daling op 1.7 km
- 244km - 12h49  **Galerie Mühlebach**
- 245km - 12h50  Reeks gevaarlijke bochten op 0.2 km
- 250km - 12h55  Gevaarlijke bocht naar rechts
- 251km - 12h57 Door **Münster (Valais)**
- 252km - 12h58  Reeks gevaarlijke bochten op 0.2 km
- 257km - 13h05  Reeks gevaarlijke bochten op 0.2 km
- 262km - 13h11  Gevaarlijke daling op 0.6 km
- 265km - 13h13  Gevaarlijke daling op 0.3 km
- 265km - 13h14  Reeks gevaarlijke bochten op 1.1 km
- 266km - 13h16  Gevaarlijke daling op 0.4 km
- 267km - 13h17  Reeks gevaarlijke bochten op 0.7 km
- 270km - 13h20  Gevaarlijke daling op 0.2 km
- 270km - 13h20  Gevaarlijke daling op 0.2 km
- 270km - 13h21  Gevaarlijke daling op 0.3 km
- 271km - 13h21  Reeks gevaarlijke bochten op 3.5 km
- 276km - 13h27  Reeks gevaarlijke bochten op 0.4 km
- 278km - 13h31  Gevaarlijke bocht naar rechts

- 281km - 13h34 Bij **Naters**, vervolg uw weg
- 281km - 13h34  Reeks gevaarlijke bochten
- 281km - 13h34  Aan de rotonde, Grand Tour of Switzerland, de 2de afslag: **19**

281km - 13h34 Doorrijden voor: **19**


285km - 13h39 Neem bij de rotonde de 2de afslag: **9 / Grand Tour of Switzerland / Kantonsstrasse**

286km - 13h39 **Door Gamsen**

286km - 13h39  Aan de rotonde, Grand Tour of Switzerland, de 3de afslag: **9**

Verlaat Gamsen

287km - 13h41 Vervolg uw weg: **9**

288km - 13h41  Reeks gevaarlijke bochten op 1.2 km

295km - 13h51 U rijdt nu 2 uur, denk aan een pauze.

298km - 13h54 **Door Raron**

299km - 13h55  Aan de rotonde, Grand Tour of Switzerland, de 2de afslag: **9 / E62** richting:

SION

Verlaat Raron

299km - 13h55

9

E62

303km - 13h58

304km - 13h59

Vervolg uw weg: **9 / E62**Vervolg uw weg: **9 / E62**Doorrijden voor: **9 / E62**

304km - 13h59

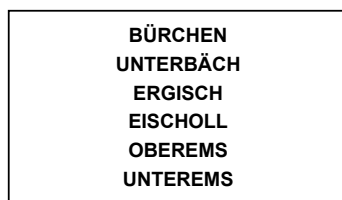
Neem bij de rotonde de 1ste afslag: **Grand Tour of Switzerland / Kantonsstrasse**

306km - 14h02

307km - 14h02

Door Turtmann

Sla linksaf richting:



307km - 14h02

307km - 14h03

307km - 14h03

Neem bij de rotonde de 2de afslag: **Turtmanntalstrasse**Sla linksaf : **Riedweg**

Reeks gevaarlijke bochten op 2.5 km

Verlaat Turtmann

308km - 14h05

310km - 14h08

Neem **Tuminen** Rechts aanhouden : **Tuminen**

311km - 14h09

311km - 14h09

311km - 14h09

Vervolg uw weg: **Im Sand**

Snelheid beperkt tot 40 km/h



Gevaarlijke bocht naar rechts

312km - 14h09

312km - 14h09

312km - 14h10

312km - 14h10

312km - 14h10

312km - 14h10

Bij **Unterems**, vervolg uw wegVervolg uw weg: **Im Sand**Vervolg uw weg: **Hauptstrasse**Links aanhouden : **Hauptstrasse**Doorrijden voor: **Hauptstrasse**Doorrijden voor: **Hauptstrasse**

312km - 14h10

313km - 14h12

Vervolg uw weg: **Hauptstrasse**

Reeks gevaarlijke bochten op 1.5 km

314km - 14h12


Vervolg uw weg: **Änner-Ahorn**

316km - 14h15

Vervolg uw weg: **Dorfstrasse**

316km - 14h16  Snelheid beperkt tot 40 km/h op 3 km

316km - 14h16  Reeks gevaarlijke bochten op 2.5 km

316km - 14h16  Deze weg wordt tijdelijk afgesloten. Gelieve de toegankelijkheid te controleren.

325km - 14h28

U komt in Gruben

Aankomst: Gruben, null

Controleer uw bandenspanning minstens één keer per maand en voor elke lange reis.