



3 routes mogelijk volgens de routeplanner : Merishausen > Ausserberg

Tijd:**06h52**

Vertrek op 02/07/2022 om 07:51

Aankomst op 02/07/2022 om 14:43

Afstand:

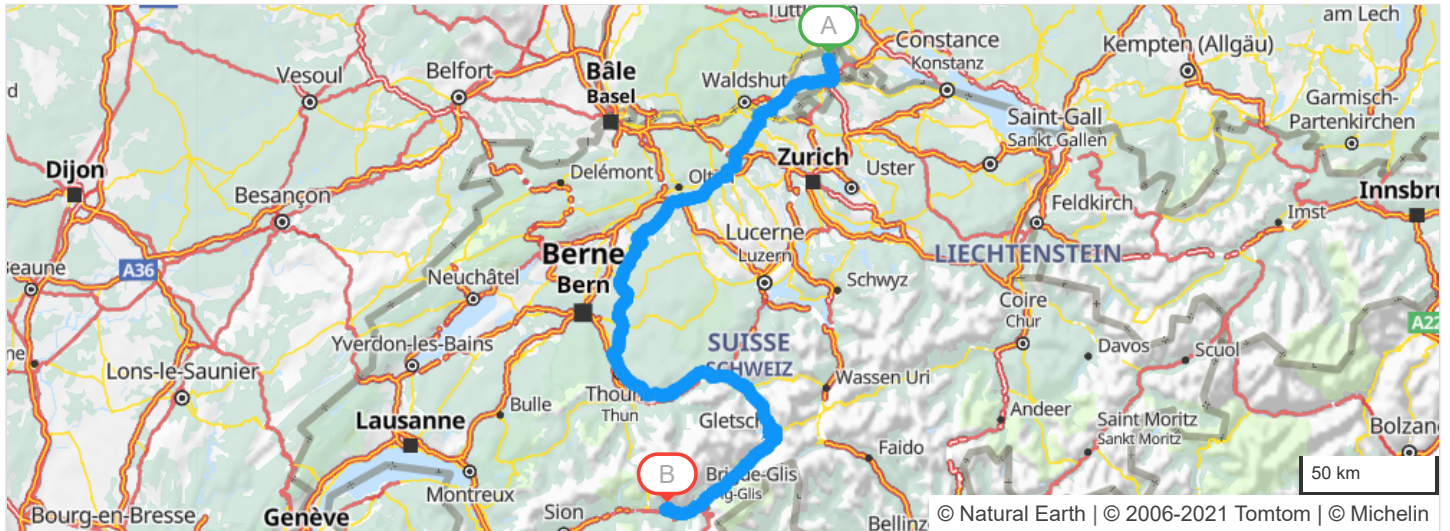
329 km

Geschatte kosten: *

€ 100,54 (brandstof € 100,54)

[De gebruikskosten voor mijn auto berekenen?](#)

* Bij de brandstofkosten wordt rekening gehouden met het verbruik van uw voertuig

**Vertrek: Merishausen, Hauptstrasse****Verlaat Merishausen**Vervolg uw weg: **Hauptstrasse**

Verlaat Merishausen

2.3km - 07h53

Blijf rechtdoor rijden

3.7km - 07h54

Reeks gevaarlijke bochten op 1.2 km

5km - 07h56

Door Schaffhausen Neem bij de rotonde de 1ste afslag: **Spitalstrasse**

7.6km - 08h00

 Aan de rotonde, Obertorbrücke, de 2de afslag: **Grabenstrasse**

7.9km - 08h01

8.3km - 08h02

 Sla rechtsaf : **13 / 14 / 4 / E54 / Grand Tour of Switzerland**

Verlaat Schaffhausen

8.9km - 08h03

Door Neuhausen am Rheinfall

8.9km - 08h03

Vervolg uw weg: **13 / 14 / 4 / E54 / Grand Tour of Switzerland / Mühlenstrasse**

9km - 08h03

 Neem **afslag** naar:

Verlaat Neuhausen am Rheinfall

10.2km - 08h05

Bij **Galgenbuck Tunnel**, vervolg uw weg

10.2km - 08h05

Vervolg uw weg: **13 / 14 / E54 / Galgenbuck Tunnel**

10.3km - 08h05

Doorrijden **13 / E54**

10.4km - 08h05

13

E54

Vervolg uw weg: **13 / 14 / E54**

17.3km - 08h11



Reeks gevaarlijke bochten op 0.2 km

18.9km - 08h13

Door **Neunkirch**

18.9km - 08h13



Reeks gevaarlijke bochten op 0.6 km

25.3km - 08h21



Snelheid beperkt tot 20 km/h op 0.2 km

25.4km - 08h21

B34

E54

Vervolg uw weg: **B34 / E54**

25.4km - 08h21

Entry into Germany

25.5km - 08h21



Snelheid beperkt tot 50 km/h

26.7km - 08h23



Snelheid beperkt tot 50 km/h

34km - 08h29

L162

In de omgeving van **Bad Zurzach**, Sla linksaf : **L162** richting:ZURZACH
KÜSSABERG

34.3km - 08h29



Reeks gevaarlijke bochten op 1.6 km

35.2km - 08h30



Snelheid beperkt tot 50 km/h

36.9km - 08h32



Snelheid beperkt tot 50 km/h

38km - 08h34



Snelheid beperkt tot 50 km/h op 0.9 km

38.7km - 08h35



Reeks gevaarlijke bochten op 0.4 km

39.2km - 08h35

Vervolg uw weg: **Römerstraße Neckar-Alb-Aare**

39.4km - 08h36



Snelheid beperkt tot 30 km/h

39.6km - 08h36



Snelheid beperkt tot 20 km/h

39.7km - 08h36

Vervolg uw weg: **Römerstrasse Neckar-Alb-Aare**

39.7km - 08h36

Entry into Swiss

39.7km - 08h36

Door Bad Zurzach

39.8km - 08h37

Sla rechtsaf : **Römerstrasse Neckar-Alb-Aare**

40.5km - 08h38

Links aanhouden : **Römerstrasse Neckar-Alb-Aare**

Verlaat Bad Zurzach

41.7km - 08h40

Vervolg uw weg: **Bruggerstrasse / Römerstrasse Neckar-Alb-Aare**

41.9km - 08h40

 Reeks gevaarlijke bochten op 0.7 km

42.7km - 08h41

 Gevaarlijke daling op 0.4 km

44.2km - 08h43

Door Tegerfelden

44.6km - 08h43

 Sla rechtsaf : **Römerstrasse Neckar-Alb-Aare**

44.8km - 08h44


 Reeks gevaarlijke bochten op 1.1 km

Verlaat Tegerfelden

45km - 08h44

Vervolg uw weg: **Römerstrasse Neckar-Alb-Aare / Würenlingerstrasse**

48.6km - 08h48

 Gevaarlijke bocht naar rechts

50.5km - 08h50

Neem bij de rotonde de 1ste afslag: **Kuhgässlistrasse / Römerstrasse Neckar-Alb-Aare**

50.5km - 08h51

Door Siggenthal Station

50.8km - 08h51

 Aan de rotonde, Döttingerstrasse, de 3de afslag: **5 / Römerstrasse Neckar-Alb-Aare**

51.8km - 08h52

 Sla rechtsaf : **Römerstrasse Neckar-Alb-Aare / Stillistrasse**

Verlaat Siggenthal Station

52.3km - 08h53

Vervolg uw weg: **5**

5

52.6km - 08h53

 Snelheid beperkt tot 40 km/h


52.6km - 08h53

Door Stilli

52.6km - 08h53

 Reeks gevaarlijke bochten

52.7km - 08h53

 Sla linksaf : **5**

52.7km - 08h53

 Snelheid beperkt tot 40 km/h

Verlaat Stilli

53.8km - 08h55

Door Brugg

56.6km - 09h00

 Sla linksaf : **5**

57.2km - 09h01

 Reeks gevaarlijke bochten

58.4km - 09h03

 Reeks gevaarlijke bochten op 1 km


Verlaat Brugg

59.3km - 09h04

Doorrijden voor: **5**

5

59.4km - 09h05

 Deze weg wordt tijdelijk afgesloten. Gelieve de toegankelijkheid te controleren.

59.4km - 09h05

U rijdt nu 2 uur, denk aan een pauze.

64.8km - 09h11

 Reeks gevaarlijke bochten op 1.2 km

67.6km - 09h15

Vervolg uw weg: **Bruggerstrasse**

68.2km - 09h16

Door Rapperswil

69.5km - 09h18

 Sla linksaf : **Seetalstrasse**

Verlaat Rupperswil

70.6km - 09h20

Vervolg uw weg: **Seetalstrasse**

71km - 09h20

 Links aanhouden : **Seetalstrasse**

71.1km - 09h20

 Links aanhouden : **Seetalstrasse** richting:

**LENZBURG
BERN
SUHR
HUNZENSCHWIL**

71.6km - 09h21

Sla rechtsaf : **1**

1


71.6km - 09h21

 Gevaarlijke bocht naar links

75.8km - 09h26

 Reeks gevaarlijke bochten op 0.6 km

78.6km - 09h30

 Links aanhouden : **1**

78.6km - 09h30

Door Oberentfelden

79.3km - 09h31

 Reeks gevaarlijke bochten op 0.2 km

79.5km - 09h31

 Sla rechtsaf : **1**


Verlaat Oberentfelden

80.4km - 09h33


Doorrijden voor: **1**

1

80.5km - 09h33

 Gevaarlijke bocht naar rechts

84.3km - 09h38

 Gevaarlijke bocht naar rechts

90.2km - 09h45

 Neem bij de rotonde de 1ste afslag: **1**

93.7km - 09h51

U rijdt nu 2 uur, denk aan een pauze.

101km - 09h59

 Reeks gevaarlijke bochten op 1.2 km

107km - 10h05

Door **Langenthal**

114km - 10h14

Door Herzogenbuchsee

115km - 10h14

 Reeks gevaarlijke bochten

115km - 10h15

 Sla linksaf : **Bettenhausenstrasse**

115km - 10h15

 Sla linksaf : **Thörigenstrasse**

Verlaat Herzogenbuchsee

116km - 10h17

Vervolg uw weg: **Buchsstrasse**

116km - 10h17

Door Thörigen

117km - 10h18

 Sla rechtsaf : **Burgdorfstrasse**

Verlaat Thörigen

118km - 10h19

Bij **Bettenhausen**, Vervolg uw weg: **Burgdorfstrasse**

120km - 10h21

Vervolg uw weg: **Hauptstrasse**

122km - 10h23

Door Riedtwil

122km - 10h23

 Sla rechtsaf : **Hauptstrasse**

Verlaat Riedtwil

123km - 10h24

Doorrijden voor: **Hauptstrasse**

123km - 10h25

Vervolg uw weg: **Hauptstrasse**

126km - 10h27

Vervolg uw weg: **Riedtwilstrasse**

126km - 10h27

Door Wynigen

127km - 10h28

 Sla rechtsaf : **Dorfstrasse**

127km - 10h29

Vervolg uw weg: **Lorraine**

130km - 10h31

 Gevaarlijke bocht naar links

Verlaat Wynigen

130km - 10h32

Vervolg uw weg: **Lorraine**

132km - 10h33

 Reeks gevaarlijke bochten op 0.2 km

133km - 10h34

Door Burgdorf

133km - 10h35

Vervolg uw weg: **Grand Tour of Switzerland / Wynigenstrasse**

133km - 10h36

 Aan de rontonde, Grand Tour of Switzerland, de 2de afslag: **23**

134km - 10h36

 Reeks gevaarlijke bochten op 0.7 km

Verlaat Burgdorf

136km - 10h40

Bij **Oberburg**, Vervolg uw weg: **23 / Emmentalstrasse / Grand Tour of Switzerland**

23

138km - 10h43

Door Hasle bei Burgdorf

138km - 10h43

Vervolg uw weg: **23 / Tschamerie**

139km - 10h44

 Gevaarlijke bocht naar rechts

140km - 10h46

Vervolg uw weg: **Thunstrasse**

Verlaat Hasle bei Burgdorf

141km - 10h47

Vervolg uw weg: **Thunstrasse**

144km - 10h50

Vervolg uw weg: **Dorfstrasse**

145km - 10h51

U rijdt langs **Berne**

145km - 10h51

Vervolg uw weg: **Leimern**

145km - 10h51

Vervolg uw weg: **Dorfstrasse**

147km - 10h54

Door Furl

147km - 10h54

Vervolg uw weg: **Furth**

148km - 10h54

Vervolg uw weg: **Gässli**

Verlaat Furl

148km - 10h54

Door Walkringen

148km - 10h54

Bij **Walkringen**, Vervolg uw weg: **Unterdorfstrasse**

149km - 10h55

Vervolg uw weg: **Hauptstrasse**

150km - 10h57

Vervolg uw weg: **Metzgerhüsi**

Verlaat Walkringen


150km - 10h58

Vervolg uw weg: **Rohrstrasse**

152km - 11h00

Vervolg uw weg: **Thunstrasse**


152km - 11h01

 Gevaarlijke bocht naar links

154km - 11h02

Door Grosshöchstetten

154km - 11h02

 Aan de rotonde, Bernstrasse, de 3de afslag: **10 / Bernstrasse**

154km - 11h03

 Neem bij de rotonde de 1ste afslag: **Bahnhofstrasse**

155km - 11h04

Vervolg uw weg: **Thunstrasse**

Verlaat Grosshöchstetten

155km - 11h05

Doorrijden voor: **Thunstrasse**

156km - 11h05

Door Konolfingen

156km - 11h05

Vervolg uw weg: **Burgdorfstrasse**

157km - 11h06

 Gevaarlijke daling op 0.2 km

158km - 11h09

Vervolg uw weg: **Kreuzplatz**

158km - 11h09

 Aan de rotonde, Kreuzplatz, de 2de afslag: **Thunstrasse**

Verlaat Konolfingen

159km - 11h11

Doorrijden voor: **Thunstrasse**

161km - 11h12

Vervolg uw weg: **Burgdorfstrasse**

161km - 11h13

 Reeks gevaarlijke bochten op 0.6 km

163km - 11h15

Vervolg uw weg: **Thunstrasse**

163km - 11h16

 Gevaarlijke bocht naar rechts

164km - 11h16

Vervolg uw weg: **Hauptstrasse**

164km - 11h17

Vervolg uw weg: **Dorfstrasse**

165km - 11h18

Door Oppligen

166km - 11h20

Neem bij de rotonde de 2de afslag: **6** 

6

167km - 11h20

 Neem bij de rotonde de 2de afslag: **6**

168km - 11h22

 Reeks gevaarlijke bochten op 0.5 km

168km - 11h22

 Gevaarlijke daling op 0.2 km

170km - 11h25

Door **Steffisburg**

172km - 11h27

 Gevaarlijke bocht naar rechts

173km - 11h30

Door Thun

173km - 11h30

Vervolg uw weg: **6 / Bernstrasse**

173km - 11h30

 Aan de rontonde, Berntorplatz, de 2de afslag: **Grand Tour of Switzerland**

Verlaat Thun

175km - 11h34

Door Hilterfingen

175km - 11h34

Vervolg uw weg: **Grand Tour of Switzerland / Staatsstrasse**

176km - 11h36

 Rechts aanhouden : **Grand Tour of Switzerland**

177km - 11h36

 Gevaarlijke bocht naar rechts

Verlaat Hilterfingen

178km - 11h38

Bij **Oberhofen am Thunersee**, Vervolg uw weg: **Grand Tour of Switzerland / Schoren** 

184km - 11h46

 Gevaarlijke daling op 0.2 km

186km - 11h49

 Reeks gevaarlijke bochten op 3 km

188km - 11h51

U rijdt nu 2 uur, denk aan een pauze.

189km - 11h52

 Gevaarlijke daling op 0.2 km

190km - 11h53

 Gevaarlijke daling op 0.4 km

190km - 11h54

 Reeks gevaarlijke bochten op 4 km

194km - 11h58

 Neem bij de rotonde de 2de afslag: **Grand Tour of Switzerland / Seestrasse**

196km - 12h01

Vervolg uw weg: **Bahnhofstrasse**


196km - 12h01

 Snelheid beperkt tot 30 km/h

196km - 12h02

Door Interlaken

196km - 12h02

 Snelheid beperkt tot 30 km/h op 0.2 km

197km - 12h02

 Sla rechtsaf : **Centralplatz**

197km - 12h02

Vervolg uw weg: **Rosenstrasse**

197km - 12h02

 Snelheid beperkt tot 30 km/h op 0.3 km

197km - 12h03

 Sla linksaf : **General Guisanstrasse**

197km - 12h03

 Sla linksaf : **Waldeggstrasse**

197km - 12h03

Vervolg uw weg: **Alpenstrasse**

197km - 12h04

 Neem bij de rotonde de 3de afslag: **Lindenallee**

199km - 12h06

 Aan de rontonde, Lindenallee, de 3de afslag: **11 / 6** richting:

**INTERLAKEN
ZENTRUM
POLIZEI
WERKHOF TBA**

Verlaat Interlaken

199km - 12h07

Vervolg uw weg: **11 / 6** 

11

200km - 12h07

 Reeks gevaarlijke bochten op 0.7 km

208km - 12h19

 30 Snelheid beperkt tot 30 km/h op 1.1 km

208km - 12h19

 Reeks gevaarlijke bochten op 0.5 km

209km - 12h22

 Reeks gevaarlijke bochten op 0.8 km

214km - 12h28

Door Brienz BE

216km - 12h31

 Reeks gevaarlijke bochten

216km - 12h31

 Neem bij de rotonde de 2de afslag: **11 / 6 / Hauptstrasse**

218km - 12h33

 Reeks gevaarlijke bochten op 0.4 km

Verlaat Brienz BE

218km - 12h33

Blijf rechtdoor rijden

218km - 12h34

Neem **A8** richting:

A8

**LUZERN
MEIRINGEN
BALLENBERG-OST**

221km - 12h36

Sla linksaf richting:

6 11

**GRIMSEL
SUSTEN
MEIRINGEN
UNTERBACH**

221km - 12h36

Vervolg uw weg: **11 / 6**

11


231km - 12h46

 Reeks gevaarlijke bochten op 2.5 km

234km - 12h49

Door Innertkirchen

234km - 12h50

 Sla rechtsaf : **6**

Verlaat Innertkirchen

235km - 12h51

6

Vervolg uw weg: **6** 

236km - 12h51

 Reeks gevaarlijke bochten op 1.2 km

239km - 12h55

 Reeks gevaarlijke bochten op 5 km

241km - 12h58

 Snelheid beperkt tot 40 km/h op 0.3 km

242km - 12h59

 Snelheid beperkt tot 40 km/h

243km - 13h00

 Deze weg wordt tijdelijk afgesloten. Gelieve de toegankelijkheid te controleren.

246km - 13h04

 Reeks gevaarlijke bochten op 10 km

257km - 13h16

 Reeks gevaarlijke bochten op 2.5 km

261km - 13h21

 Reeks gevaarlijke bochten op 0.5 km

261km - 13h21

 Gevaarlijke daling op 2.5 km

263km - 13h24

 Reeks gevaarlijke bochten op 9 km

266km - 13h27

Bij **Gletsch**, vervolg uw weg

266km - 13h27

 Sla rechtsaf : **19**

266km - 13h27

19

Vervolg uw weg: **19** 

268km - 13h30

 Gevaarlijke daling op 0.9 km

269km - 13h31

 Gevaarlijke daling op 1.7 km

274km - 13h36

 **Galerie Mühlebach**

275km - 13h38

 Reeks gevaarlijke bochten op 0.2 km

280km - 13h42

 Gevaarlijke bocht naar rechts

281km - 13h44

Door **Münster (Valais)**

282km - 13h45

 Reeks gevaarlijke bochten op 0.2 km

286km - 13h51

U rijdt nu 2 uur, denk aan een pauze.

287km - 13h52

 Reeks gevaarlijke bochten op 0.2 km

292km - 13h58

 Gevaarlijke daling op 0.6 km

294km - 14h01

 Gevaarlijke daling op 0.3 km

295km - 14h01

 Reeks gevaarlijke bochten op 1.1 km

296km - 14h03

 Gevaarlijke daling op 0.4 km

297km - 14h04

 Reeks gevaarlijke bochten op 0.7 km

300km - 14h07

 Gevaarlijke daling op 0.2 km

300km - 14h08

 Gevaarlijke daling op 0.2 km

300km - 14h08

 Gevaarlijke daling op 0.3 km


301km - 14h09

 Reeks gevaarlijke bochten op 3.5 km

306km - 14h14

 Reeks gevaarlijke bochten op 0.4 km

308km - 14h18

 Gevaarlijke bocht naar rechts


311km - 14h21

Bij **Naters**, vervolg uw weg

311km - 14h21

 Reeks gevaarlijke bochten

311km - 14h21

 Aan de rontonde, Grand Tour of Switzerland, de 2de afslag: **19**

311km - 14h21

19

Doorrijden voor: **19**


315km - 14h26

9

Neem bij de rotonde de 2de afslag: **9 / Grand Tour of Switzerland / Kantonsstrasse**

316km - 14h26

316km - 14h27

Door Gamsen Aan de rotonde, Grand Tour of Switzerland, de 3de afslag: **9**

Verlaat Gamsen

317km - 14h28

9

Vervolg uw weg: **9**

317km - 14h28

 Reeks gevaarlijke bochten op 1.9 km

318km - 14h29

In de omgeving van **Visp**, Sla rechtsaf : **Rhonebrücke**

319km - 14h30

319km - 14h30

Vervolg uw weg: **Ryfa** Links aanhouden : **Ryfa**

319km - 14h30

 In de omgeving van **Lalden**, Links aanhouden : **Ryfa**

321km - 14h32

 Reeks gevaarlijke bochten op 1.3 km

322km - 14h33

Vervolg uw weg: **Tscharreistrasse**


323km - 14h34

Bij **Baltschieder**, Neem bij de rotonde de 1ste afslag : **Hauptstrasse**


325km - 14h37

Door **Baltschieder**

326km - 14h38

 Gevaarlijke bocht naar links

326km - 14h38

 In de omgeving van **Ausserberg**, Rechts aanhouden : **Hauptstrasse**


327km - 14h40

 Reeks gevaarlijke bochten op 1.1 km

327km - 14h40

Door Ausserberg

327km - 14h40

 Sla linksaf : **Hauptstrasse**

328km - 14h41

 Rechts aanhouden : **Hauptstrasse**

Verlaat Ausserberg

328km - 14h41

U komt in Ausserberg

328km - 14h41

Vervolg uw weg: **Dorfstrasse**

328km - 14h41

 Snelheid beperkt tot 30 km/h op 0.9 km

329km - 14h42

 Links aanhouden : **Dorfstrasse**

329km - 14h43

 Rechts aanhouden : **Dorfstrasse****Aankomst: Ausserberg, Dorfstrasse**

Controleer uw bandenspanning minstens één keer per maand en voor elke lange reis.