

 3 routes mogelijk volgens de routeplanner : Merishausen > Lauterbrunnen

**Tijd:** **05h55**  
Geen vertraging door verkeersdrukte bij vertrek om 22h03

**Afstand:** 289 km

**Geschatte kosten:** € 47,82 (brandstof € 47,82)



**Vertrek: Merishausen, Hauptstrasse**

**Verlaat Merishausen**

Vervolg uw weg: **Hauptstrasse**

Verlaat Merishausen

2.3km - 00h02

Blijf rechtdoor rijden

3.7km - 00h03

 Reeks gevaarlijke bochten op 1.2 km

5km - 00h05

**Door Schaffhausen**

 Neem bij de rotonde de 2de afslag: **Spitalstrasse**

7.6km - 00h09

 Sla rechtsaf : **Adlerstrasse**

7.7km - 00h09

 Sla rechtsaf

7.9km - 00h10

 En meteen daarna , sla rechtsaf : **15 / 4 / E54 / Bachstrasse**

7.9km - 00h10

 Sla linksaf : **13 / 14 / 15 / Grand Tour of Switzerland / Rheinferstrasse**

8.5km - 00h11

 Rechts aanhouden : **13 / 14**

8.7km - 00h11

Verlaat Schaffhausen

8.8km - 00h11

Bij **Feuerthalen**, Vervolg uw weg: **13 / 14 / 15 / Grand Tour of Switzerland / Zürcherstrasse**

13

12.7km - 00h17

**Door Neuparadies**

 Sla rechtsaf : **14**

12.9km - 00h17

Verlaat Neuparadies

13.2km - 00h18

14


Vervolg uw weg: **14**

14.8km - 00h19

15.1km - 00h20

15.2km - 00h20

15.2km - 00h20

**Door Schlatt (Thurgau)** Gevaarlijke bocht naar rechts Sla linksaf En meteen daarna , sla rechtsaf : **14**

Verlaat Schlatt (Thurgau)

15.7km - 00h20

14

Doorrijden voor: **14**

19km - 00h24

19.2km - 00h24

19.4km - 00h24

**Door Truttikon** Reeks gevaarlijke bochten Sla linksaf : **14**

Verlaat Truttikon

19.7km - 00h25

14

Doorrijden voor: **14**

24.2km - 00h30

32.8km - 00h39

 Reeks gevaarlijke bochten op 0.2 km In de omgeving van **Frauenfeld**, Links aanhouden : **14**

33.4km - 00h40

34.4km - 00h42



34.4km - 00h42

35.1km - 00h43

35.3km - 00h44


36.1km - 00h45

36.8km - 00h46

**Door Frauenfeld** Neem bij de rotonde de 1ste afslag: **Rheinstrasse** Gevaarlijke bocht naar rechts Aan de rontonde, Postplatz, de 2de afslag: **Rathausplatz** Aan de rontonde, Am Holdertor, de 1ste afslag: **Sankt Gallerstrasse** Reeks gevaarlijke bochten op 0.6 km Links aanhouden : **Sankt Gallerstrasse**

Verlaat Frauenfeld

39.4km - 00h48

Vervolg uw weg: **Frauenfelderstrasse** 

39.4km - 00h48

40.8km - 00h50

40.9km - 00h50

**Door Matzingen** Sla rechtsaf : **Frauenfelderstrasse**Vervolg uw weg: **Sankt Gallerstrasse**

Verlaat Matzingen

41.4km - 00h51

Vervolg uw weg: **Sankt Gallerstrasse** 

41.8km - 00h51


42.5km - 00h52

Vervolg uw weg: **Frauenfelderstrasse**  Gevaarlijke bocht naar rechts

43.5km - 00h53

44km - 00h54

44.2km - 00h54

**Door Wängi** Aan de rotonde, Frauenfelderstrasse, de 2de afslag: **7** Gevaarlijke bocht naar rechts

Verlaat Wängi

44.8km - 00h55

7

46.7km - 00h57

Vervolg uw weg: **7**Door **Münchwilen Thurgau**

51.3km - 01h03

51.3km - 01h03

52.1km - 01h04

**Door Wil SG**Vervolg uw weg: **7 / Zürcherstrasse** Neem bij de rotonde de 2de afslag: **7**

Verlaat Wil SG

52.8km - 01h06

7

Doorrijden voor: **7**

53.1km - 01h06

53.2km - 01h06

**Door Wil SG** Aan de rotonde, Sankt Gallerstrasse, de 1ste afslag: **Georg Rennerstrasse**

Verlaat Wil SG

54km - 01h07

54.3km - 01h08

Vervolg uw weg: **Georg Rennerstrasse** Links aanhouden : **Georg Rennerstrasse** richting:

WATTWIL  
TOGGENBURG  
RICKENBACH  
SCHWARZENBACH

54.4km - 01h08


Sla linksaf richting:

WILDHAUS  
WATTWIL  
TOGGENBURG

54.4km - 01h08

 Neem bij de rotonde de 2de afslag: **16**

60.1km - 01h13

 Gevaarlijke bocht naar rechts


61.4km - 01h15

 Reeks gevaarlijke bochten op 1.2 km

64.3km - 01h18

Sla linksaf : **Engi**

64.3km - 01h18

 Deze weg wordt tijdelijk afgesloten. Gelieve de toegankelijkheid te controleren.


64.3km - 01h18

U rijdt nu 2 uur, denk aan een pauze.

64.6km - 01h18

 **Engi**

68.2km - 01h22

 Gevaarlijke bocht naar rechts

69.3km - 01h23

Vervolg uw weg: **Umfahrungsstrasse**

70.1km - 01h24

Vervolg uw weg: **Steinegg**


71km - 01h24

Sla linksaf : **Flooz**

73.6km - 01h27

Bij **Wattwil**, vervolg uw weg

73.6km - 01h27

Bij **Wattwil**, Neem bij de rotonde de 1ste afslag : **8** 

8

73.7km - 01h27

 Snelheid beperkt tot 40 km/h

73.7km - 01h27

 Snelheid beperkt tot 40 km/h

73.8km - 01h27

 Reeks gevaarlijke bochten op 0.9 km

77.1km - 01h31

 Reeks gevaarlijke bochten op 1.4 km

78.7km - 01h32

Vervolg uw weg: **Uznacherstrasse** 

79.8km - 01h34

In de omgeving van **Benken (Sankt Gallen)**, Vervolg uw weg: **Rickenstrasse** 

80.9km - 01h35

 Reeks gevaarlijke bochten op 1.4 km

81.1km - 01h35

 Gevaarlijke daling op 0.3 km

81.3km - 01h35

 Gevaarlijke daling op 0.5 km

81.7km - 01h36

**Door Uetliburg**

82km - 01h36

Vervolg uw weg: **Säge**

82.2km - 01h37

Vervolg uw weg: **Rickenstrasse**

Verlaat Uetliburg

82.5km - 01h37

**Door Gommiswald**

83.6km - 01h39

Vervolg uw weg: **Dorfplatz**

83.7km - 01h39

 Links aanhouden : **Dorfplatz**

83.7km - 01h40

Vervolg uw weg: **Rickenstrasse**

Verlaat Gommiswald

84km - 01h40

Doorrijden voor: **Rickenstrasse** 

84.1km - 01h40

 Reeks gevaarlijke bochten op 1.2 km

84.1km - 01h40

 Gevaarlijke daling op 0.6 km

85km - 01h41

 Gevaarlijke daling op 0.2 km

85.3km - 01h42

**Door Kaltbrunn**

85.9km - 01h43

Vervolg uw weg: **Dorfstrasse**

86km - 01h43

 Sla linksaf : **17**

Verlaat Kaltbrunn

87.7km - 01h45

17

93km - 01h51

95.6km - 01h54

96.4km - 01h55

Vervolg uw weg: **17**

Reeks gevaarlijke bochten op 3.5 km



Snelheid beperkt tot 40 km/h op 0.3 km

Rechts aanhouden : **17**

97km - 01h56

97km - 01h56

97.5km - 01h57

97.6km - 01h57

97.6km - 01h57

98.2km - 01h58

**Door Niederurnen**Vervolg uw weg: **17 / Ziegelbrückstrasse**

Reeks gevaarlijke bochten op 0.3 km



Sla linksaf

En meteen daarna , sla rechtsaf : **17 / Numero 3**Links aanhouden : **17**

Verlaat Niederurnen

98.6km - 01h58

17

99.4km - 02h00

100km - 02h00

105km - 02h06

Bij **Oberurnen**, Vervolg uw weg: **17 / Numero 3 / Hauptstrasse** 🌿

U rijdt nu 2 uur, denk aan een pauze.



Reeks gevaarlijke bochten op 1.2 km



Reeks gevaarlijke bochten op 0.9 km

107km - 02h08

108km - 02h11

108km - 02h11

112km - 02h17

117km - 02h22

118km - 02h24

119km - 02h24

**Door Glarus**

Reeks gevaarlijke bochten op 0.4 km

Sla linksaf : **17**

Reeks gevaarlijke bochten op 0.4 km



Gevaarlijke bocht naar rechts



Reeks gevaarlijke bochten op 0.5 km

Door **Luchsingen**

Verlaat Glarus

120km - 02h26

120km - 02h27

121km - 02h27

**Door Diesbach Glarus**

Reeks gevaarlijke bochten op 0.7 km

Sla linksaf : **17**

Verlaat Diesbach Glarus

121km - 02h27

17

125km - 02h33

126km - 02h34

128km - 02h36

135km - 02h44

140km - 02h50

145km - 02h56

Bij **Dornhaus**, Vervolg uw weg: **17 / Hauptstrasse** 🌿

Reeks gevaarlijke bochten op 8.5 km



Deze weg wordt tijdelijk afgesloten. Gelieve de toegankelijkheid te controleren.

Rechts aanhouden : **17**















Gevaarlijke bocht naar rechts



Reeks gevaarlijke bochten op 1.4 km



Reeks gevaarlijke bochten op 0.7 km

- 147km - 02h58  Reeks gevaarlijke bochten op 2 km
- 147km - 02h58  Gevaarlijke daling op 1.1 km
- 151km - 03h02  Gevaarlijke daling op 2 km
- 153km - 03h05  Reeks gevaarlijke bochten op 1.1 km
- 155km - 03h07  Gevaarlijke daling op 0.3 km
- 155km - 03h07  Reeks gevaarlijke bochten op 1.7 km
- 155km - 03h07  Gevaarlijke daling op 0.5 km
- 155km - 03h08  Links aanhouden : **17**
- 155km - 03h08  Gevaarlijke daling op 0.8 km
- 157km - 03h10  Reeks gevaarlijke bochten op 1.1 km
- 157km - 03h10  Gevaarlijke daling op 0.5 km
- 158km - 03h12  Rechts aanhouden : **17**
- 159km - 03h12  Gevaarlijke daling op 0.5 km
- 159km - 03h12  Gevaarlijke daling op 0.3 km

159km - 03h13

**Door Unterschächen**

159km - 03h13

 Sla linksaf : **17 / Klausenstrasse**

160km - 03h14

 Rechts aanhouden : **17**

Verlaat Unterschächen

160km - 03h14

Vervolg uw weg: **17 / Klausenstrasse** 


17

- 161km - 03h15  Reeks gevaarlijke bochten op 3.5 km
- 161km - 03h15  Links aanhouden : **17**
- 163km - 03h17  Gevaarlijke daling op 0.7 km
- 165km - 03h20  Gevaarlijke bocht naar rechts
- 166km - 03h22  Gevaarlijke daling op 0.7 km

168km - 03h24

**Door Bürglen (Uri)**


168km - 03h24

 Snelheid beperkt tot 30 km/h op 0.2 km

169km - 03h24

 Gevaarlijke daling op 1 km

169km - 03h25

 Snelheid beperkt tot 30 km/h op 1.1 km

169km - 03h25

 Reeks gevaarlijke bochten op 2.5 km

169km - 03h26

 Sla rechtsaf : **17 / Klausenstrasse**

170km - 03h27

 Snelheid beperkt tot 30 km/h

170km - 03h27

 Gevaarlijke daling op 0.2 km

170km - 03h28

 Links aanhouden : **17 / Klausenstrasse**

Verlaat Bürglen (Uri)

171km - 03h29

**Door Altdorf UR**

171km - 03h29

Vervolg uw weg: **17 / Klausenstrasse**

171km - 03h30

 Neem bij de rotonde de 2de afslag: **2**

Verlaat Altdorf UR

172km - 03h31

Bij **Bürglen (Uri)**, Vervolg uw weg: **2 / Gotthardstrasse** 

2

- 176km - 03h36  Reeks gevaarlijke bochten op 0.4 km
- 179km - 03h40  Reeks gevaarlijke bochten op 0.3 km
- 180km - 03h42  Gevaarlijke bocht naar links
- 183km - 03h44  Reeks gevaarlijke bochten op 6.5 km
- 194km - 03h58  Reeks gevaarlijke bochten op 3.5 km

195km - 04h00

**Door Wassen**

195km - 04h00

U rijdt nu 2 uur, denk aan een pauze.

196km - 04h00

 Sla rechtsaf : **11**

197km - 04h02

 **Depoorter**

199km - 04h04

 Reeks gevaarlijke bochten op 1.2 km

203km - 04h09

 Deze weg wordt tijdelijk afgesloten. Gelieve de toegankelijkheid te controleren.

205km - 04h12

 Gevaarlijke bocht naar rechts

208km - 04h15

 Reeks gevaarlijke bochten op 0.4 km

209km - 04h16

 Reeks gevaarlijke bochten op 1.9 km

213km - 04h22

 Gevaarlijke daling op 0.3 km

214km - 04h22

 Reeks gevaarlijke bochten op 0.3 km

216km - 04h26

 Gevaarlijke daling op 0.6 km

217km - 04h26

 Reeks gevaarlijke bochten op 0.6 km

217km - 04h26

 Gevaarlijke daling op 0.3 km

218km - 04h28

 Snelheid beperkt tot 40 km/h op 0.2 km

218km - 04h28

 Gevaarlijke bocht naar links

218km - 04h28

 Snelheid beperkt tot 40 km/h

219km - 04h29

 Reeks gevaarlijke bochten op 7 km

219km - 04h29

 Gevaarlijke daling op 0.6 km

221km - 04h31

 Gevaarlijke daling op 1.3 km

222km - 04h33

 Gevaarlijke daling op 0.5 km

224km - 04h35

 Gevaarlijke daling op 0.7 km

224km - 04h36

 Gevaarlijke daling op 0.8 km

231km - 04h44

 Gevaarlijke daling op 0.6 km

232km - 04h44

 Reeks gevaarlijke bochten op 3.5 km

232km - 04h45

 Gevaarlijke daling op 0.3 km


232km - 04h45

 Gevaarlijke daling op 0.7 km

233km - 04h46

 Gevaarlijke daling op 0.8 km

237km - 04h50

 Links aanhouden : **11**

237km - 04h50

 Reeks gevaarlijke bochten op 0.5 km

239km - 04h53

 Reeks gevaarlijke bochten op 2.5 km

242km - 04h57

 Reeks gevaarlijke bochten op 1.4 km

254km - 05h09

 Links aanhouden : **11 / 6** richting:

**BERN  
THUN  
INTERLAKEN**

Verlaat Wassen

254km - 05h09

A8

257km - 05h11

Vervolg uw weg: **A8**Neem **afslag** naar:

BRIENZ  
GIESSBACH  
AXALP  
BALLENBERG-WEST

257km - 05h11

11

257km - 05h12



Gevaarlijke bocht naar rechts

259km - 05h14



Reeks gevaarlijke bochten

263km - 05h19



Gevaarlijke daling op 0.2 km

263km - 05h20



Gevaarlijke bocht naar rechts

264km - 05h21



Reeks gevaarlijke bochten op 0.8 km

266km - 05h24



Snelheid beperkt tot 30 km/h op 1.1 km

266km - 05h24



Reeks gevaarlijke bochten op 0.5 km

270km - 05h31



Gevaarlijke bocht naar rechts

275km - 05h37



Reeks gevaarlijke bochten op 0.5 km

276km - 05h38

276km - 05h38

**Door Interlaken**Neem **afslag** naar:

Verlaat Interlaken

276km - 05h39

Sla rechtsaf : **Lindenallee**

276km - 05h39

277km - 05h41

**Door Interlaken**Neem bij de rotonde de 2de afslag: **Parkstrasse**

Verlaat Interlaken

277km - 05h41

277km - 05h41

**Door Matten bei Interlaken**Vervolg uw weg: **Parkstrasse**

278km - 05h41

Vervolg uw weg: **Hauptstrasse**

278km - 05h41

Links aanhouden : **Hauptstrasse**

278km - 05h42

Vervolg uw weg: **Gsteigstrasse**

Verlaat Matten bei Interlaken

279km - 05h43

279km - 05h43

Vervolg uw weg: **Gsteigstrasse**Neem bij de rotonde de 1ste afslag: **Gsteigstrasse**

279km - 05h44

279km - 05h44

**Door Wilderswil**Vervolg uw weg: **Hauptstrasse**

280km - 05h45

Vervolg uw weg: **Obereigasse**



280km - 05h46 Vervolg uw weg: **Grenchenstrasse**  
Verlaat Wilderswil

281km - 05h47 Vervolg uw weg: **Grenchenstrasse** 

281km - 05h47  Reeks gevaarlijke bochten op 1 km

287km - 05h52  Reeks gevaarlijke bochten op 1.2 km

289km - 05h54  Snelheid beperkt tot 40 km/h

289km - 05h54 **U komt in Lauterbrunnen**

289km - 05h54 Vervolg uw weg: **Beim Bahnhof**

289km - 05h54 Vervolg uw weg: **Station**

289km - 05h54 Vervolg uw weg: **Bei der Zuben**

289km - 05h55 Vervolg uw weg: **Gsteigermatte**

289km - 05h55 Vervolg uw weg: **Bätzenboden**

289km - 05h55 Vervolg uw weg: **Auf der Führen**

### **Aankomst: Lauterbrunnen, Auf der Führen**

Controleer uw bandenspanning minstens één keer per maand en voor elke lange reis.