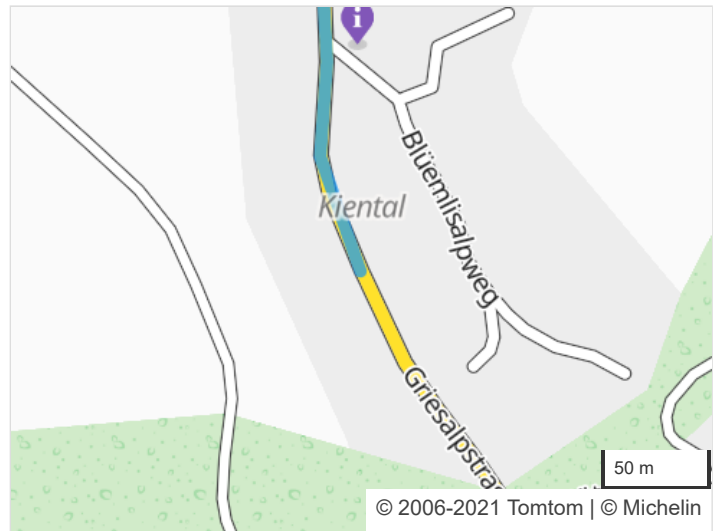
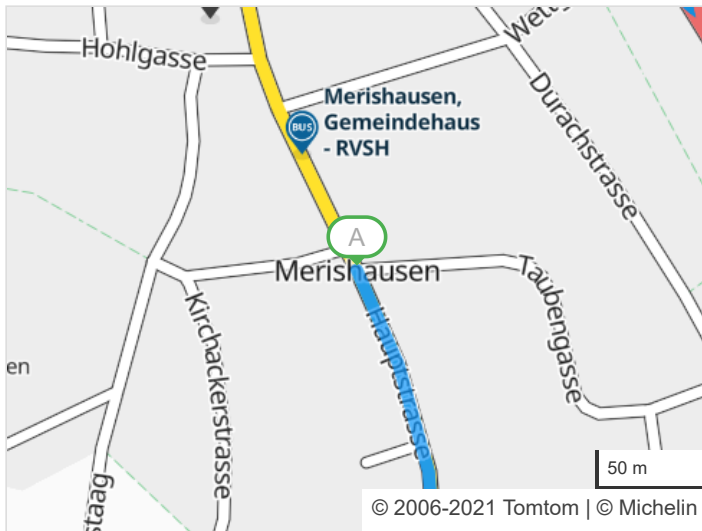
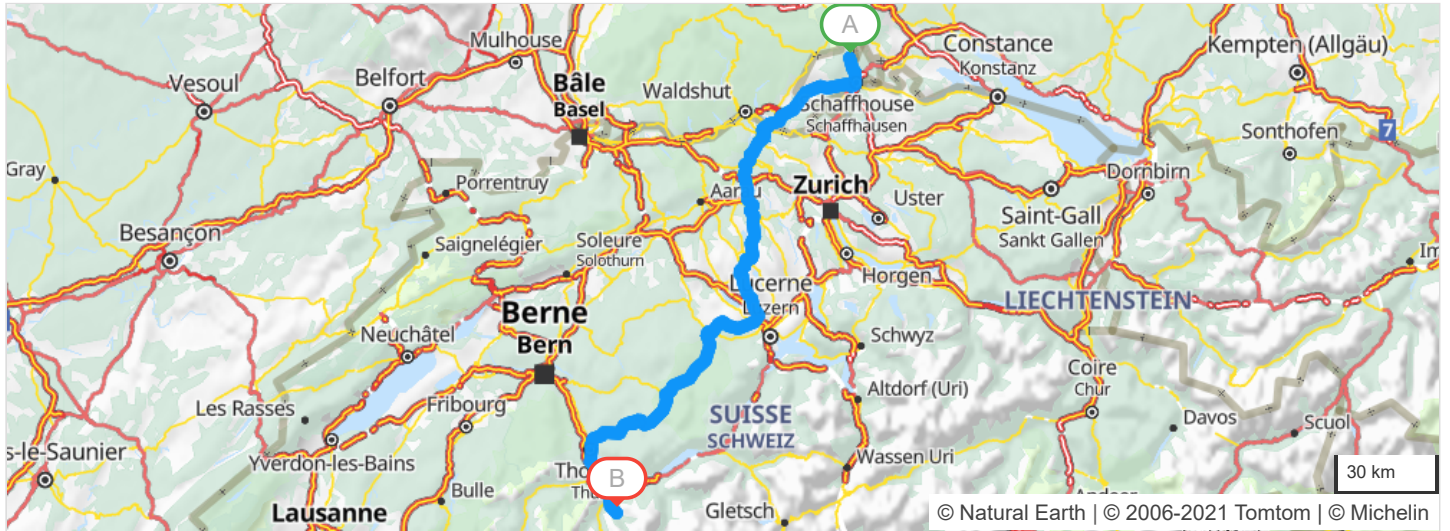


 2 routes mogelijk volgens de routeplanner : Merishausen > Kiental

Tijd: **04h18**
 Vertrek op 02/07/2022 om 07:51
 Aankomst op 02/07/2022 om 12:09

Afstand: 213 km

Geschatte kosten: € 37,02 (brandstof € 37,02)



Vertrek: Merishausen, Hauptstrasse

Verlaat Merishausen

Vervolg uw weg: **Hauptstrasse**

Verlaat Merishausen

2.3km - 07h53

Blijf rechtdoor rijden

3.7km - 07h54

 Reeks gevaarlijke bochten op 1.2 km


5km - 07h56

Door Schaffhausen

7.6km - 08h00

 Neem bij de rotonde de 1ste afslag: **Spitalstrasse**

7.9km - 08h01

 Aan de rontonde, Obertorbrücke, de 2de afslag: **Grabenstrasse**

8.3km - 08h02

 Sla rechtsaf : **13 / 14 / 4 / E54 / Grand Tour of Switzerland**

Verlaat Schaffhausen


8.9km - 08h03

Door Neuhausen am Rheinfall

8.9km - 08h03

Vervolg uw weg: **13 / 14 / 4 / E54 / Grand Tour of Switzerland / Mühlenstrasse**

9km - 08h03

 Neem **afslag** naar:

Verlaat Neuhausen am Rheinfall

10.2km - 08h05

Bij **Galgenbuck Tunnel**, vervolg uw weg

10.2km - 08h05

Vervolg uw weg: **13 / 14 / E54 / Galgenbuck Tunnel**

10.3km - 08h05

Doorrijden **13 / E54**

10.4km - 08h05

Vervolg uw weg: **13 / 14 / E54**

13

E54

17.3km - 08h11

 Reeks gevaarlijke bochten op 0.2 km

18.9km - 08h13

Door **Neunkirch**

18.9km - 08h13

 Reeks gevaarlijke bochten op 0.6 km

25.3km - 08h21

 Snelheid beperkt tot 20 km/h op 0.2 km

25.4km - 08h21

Vervolg uw weg: **B34 / E54**

B34

E54

25.4km - 08h21

Entry into Germany

25.5km - 08h21

 Snelheid beperkt tot 50 km/h

26.7km - 08h23

 Snelheid beperkt tot 50 km/h

34km - 08h29

In de omgeving van **Bad Zurzach**, Sla linksaf : **L162** richting:

L162

ZURZACH
KÜSSABERG

34.3km - 08h29

 Reeks gevaarlijke bochten op 1.6 km

35.2km - 08h30

 Snelheid beperkt tot 50 km/h

36.9km - 08h32

 Snelheid beperkt tot 50 km/h

38km - 08h34

 Snelheid beperkt tot 50 km/h op 0.9 km

38.7km - 08h35

 Reeks gevaarlijke bochten op 0.4 km

39.2km - 08h35

Vervolg uw weg: **Römerstraße Neckar-Alb-Aare**

39.4km - 08h36

 Snelheid beperkt tot 30 km/h

39.6km - 08h36

 Snelheid beperkt tot 20 km/h

39.7km - 08h36

Vervolg uw weg: **Römerstrasse Neckar-Alb-Aare**

39.7km - 08h36

Entry into Swiss


39.7km - 08h36

Door Bad Zurzach

39.8km - 08h37

 Sla rechtsaf : **Römerstrasse Neckar-Alb-Aare**

40.5km - 08h38

 Links aanhouden : **Römerstrasse Neckar-Alb-Aare**

Verlaat Bad Zurzach

41.7km - 08h40

Vervolg uw weg: **Bruggerstrasse / Römerstrasse Neckar-Alb-Aare**

41.9km - 08h40

 Reeks gevaarlijke bochten op 0.7 km

42.7km - 08h41

 Gevaarlijke daling op 0.4 km

44.2km - 08h43

Door Tegerfelden

44.6km - 08h43

 Sla rechtsaf : **Römerstrasse Neckar-Alb-Aare**

44.8km - 08h44


 Reeks gevaarlijke bochten op 1.1 km

Verlaat Tegerfelden

45km - 08h44

Vervolg uw weg: **Römerstrasse Neckar-Alb-Aare / Würenlingerstrasse**

48.6km - 08h48

 Gevaarlijke bocht naar rechts

50.5km - 08h50

Neem bij de rotonde de 1ste afslag: **Kuhgässlistrasse / Römerstrasse Neckar-Alb-Aare**

50.5km - 08h51

Door Siggenthal Station

50.8km - 08h51

 Aan de rotonde, Döttingenstrasse, de 3de afslag: **5 / Römerstrasse Neckar-Alb-Aare**

51.8km - 08h52

 Sla rechtsaf : **Römerstrasse Neckar-Alb-Aare / Stillistrasse**

Verlaat Siggenthal Station

52.3km - 08h53

Vervolg uw weg: **5**

5

52.6km - 08h53

 Snelheid beperkt tot 40 km/h

52.6km - 08h53

Door Stilli

52.6km - 08h53

 Reeks gevaarlijke bochten

52.7km - 08h53

 Sla linksaf : **5**

52.7km - 08h53

 Snelheid beperkt tot 40 km/h

Verlaat Stilli

53.8km - 08h55

Door Brugg

56.6km - 09h00

 Sla linksaf : **5 / Numero 3 / Bahnhofplatz / Römerstrasse Neckar-Alb-Aare**

57.1km - 09h01

 Sla linksaf : **Numero 3 / Römerstrasse Neckar-Alb-Aare / Zürcherstrasse**

Verlaat Brugg

57.1km - 09h01

Door Windisch


57.1km - 09h01

Vervolg uw weg: **Numero 3 / Römerstrasse Neckar-Alb-Aare / Zürcherstrasse**

57.3km - 09h01

 Aan de rontonde, Römerstrasse Neckar-Alb-Aare, de 2de afslag: **Numero 3 / Römerstrasse Neckar-Alb-Aare / Zürcherstrasse**

57.4km - 09h01

 Gevaarlijke bocht naar rechts

57.7km - 09h02

 Aan de rontonde, Römerstrasse Neckar-Alb-Aare, de 1ste afslag: **Hauserstrasse**

57.9km - 09h02

 Rechts aanhouden : **Hauserstrasse**

58.8km - 09h04

 Neem bij de rotonde de 2de afslag: **Umfahrung Hausen**

Verlaat Windisch

58.9km - 09h04

Bij **Hausen (Aargau)**, Vervolg uw weg: **Umfahrung Hausen**

59km - 09h04

 Reeks gevaarlijke bochten

59.2km - 09h04

 Deze weg wordt tijdelijk afgesloten. Gelieve de toegankelijkheid te controleren.


59.2km - 09h04

U rijdt nu 2 uur, denk aan een pauze.

59.5km - 09h05

Door **Hausen (Aargau)**

61.3km - 09h06

 Gevaarlijke bocht naar links

61.3km - 09h06

Vervolg uw weg: **Lenzburgerstrasse**

63km - 09h08

 Gevaarlijke bocht naar rechts

64.6km - 09h10

 Neem bij de rotonde de 2de afslag: **Lenzburgerstrasse**

65.1km - 09h10

Neem bij de rotonde de 1ste afslag: **Birrfeldstrasse**

65.7km - 09h11

Door Mägenwil

65.9km - 09h11

 Neem bij de rotonde de 1ste afslag: **Hauptstrasse**

66.2km - 09h11

Vervolg uw weg: **Mägenwilerstrasse**

Verlaat Mägenwil

66.3km - 09h11

Door Othmarsingen

66.4km - 09h11

 Aan de rontonde, Jakob-Kreisel, de 3de afslag: **Dottikerstrasse**

Verlaat Othmarsingen

67.1km - 09h12

Vervolg uw weg: **Dottikerstrasse**

67.9km - 09h13

Vervolg uw weg: **Othmarsingerstrasse**


68.8km - 09h14

Door Dottikon

69.4km - 09h15

Vervolg uw weg: **Wohlerstrasse**

69.7km - 09h15

 Sla rechtsaf : **Bahnhofstrasse**

Verlaat Dottikon

70.8km - 09h17

Vervolg uw weg: **Bahnhofstrasse**

71.3km - 09h18

71.4km - 09h18

Door DintikonNeem bij de rotonde de 3de afslag: **1 / 25**

Verlaat Dintikon

72km - 09h19

1

In de omgeving van **Wohlen (Aargau)**, Vervolg uw weg: **1 / 25**

73.4km - 09h20

Neem bij de rotonde de 1ste afslag: **Unterdorfstrasse**

73.8km - 09h20

Door Villmergen

74.6km - 09h22

Vervolg uw weg: **Mitteldorfstrasse**

74.7km - 09h22

Vervolg uw weg: **Oberdorfstrasse**

75km - 09h22

Vervolg uw weg: **Hilfikerstrasse**

Verlaat Villmergen

75.9km - 09h23

Vervolg uw weg: **Hauptstrasse**

77.2km - 09h25

Vervolg uw weg: **Hilfikerstrasse**

78.1km - 09h26

Door Sarmenstorf

79km - 09h27

Neem bij de rotonde de 2de afslag: **Fahrwangerstrasse**

Verlaat Sarmenstorf

79.7km - 09h28

Vervolg uw weg: **Fahrwangerstrasse**

80.1km - 09h29

Vervolg uw weg: **Sarmenstorferstrasse**

80.2km - 09h29

Door Fahrwangen

80.8km - 09h30

Vervolg uw weg: **Aescherstrasse**

81.4km - 09h30

Bij **Meisterschwanden**, Vervolg uw weg: **Sarmenstorferstrasse**

Verlaat Fahrwangen

82.2km - 09h31

Vervolg uw weg: **Grand Tour of Switzerland**

84.8km - 09h34

Door Aesch (Luzern)

85.5km - 09h35

Sla rechtsaf: **Mosenstrasse**

Verlaat Aesch (Luzern)

86km - 09h36

Vervolg uw weg: **Mosenstrasse**

86.7km - 09h36

Vervolg uw weg: **Aescherstrasse**

87.2km - 09h37

87.7km - 09h38

87.8km - 09h38

87.8km - 09h38

88.1km - 09h38

Door MosenVervolg uw weg: **Schwarzenbacherstrasse** Links aanhouden : **Schwarzenbacherstrasse** Reeks gevaarlijke bochten op 1.4 km In de omgeving van **Menziken**, Rechts aanhouden : **Schwarzenbacherstrasse**

Verlaat Mosen

90.6km - 09h41

90.7km - 09h41

90.8km - 09h41

91.9km - 09h42

Door Schwarzenbach LuzernVervolg uw weg: **Dorf**Vervolg uw weg: **Oberdorf** Gevaarlijke daling op 0.2 km

Verlaat Schwarzenbach Luzern

92.5km - 09h43

23

Sla linksaf : **23**

93km - 09h44

 Reeks gevaarlijke bochten op 0.2 km

93.8km - 09h44

94.4km - 09h45

94.4km - 09h45

94.6km - 09h46

Door Beromünster Reeks gevaarlijke bochten Sla linksaf : **Fläcke**Vervolg uw weg: **Luzernerstrasse**

Verlaat Beromünster

94.7km - 09h46

Vervolg uw weg: **Luzernerstrasse**

96.3km - 09h48

Vervolg uw weg: **Moos**

97km - 09h48

Vervolg uw weg: **Luzernerstrasse**

98.6km - 09h51

U rijdt nu 2 uur, denk aan een pauze.

101km - 09h53

101km - 09h53

101km - 09h53

102km - 09h54

102km - 09h54

102km - 09h54

Door HildisriedenVervolg uw weg: **Länzeweid**Vervolg uw weg: **Aarauerstrasse** Neem bij de rotonde de 2de afslag: **Luzernerstrasse**Vervolg uw weg: **Feldacher**Vervolg uw weg: **Mülacher**

Verlaat Hildisrieden

104km - 09h56

Vervolg uw weg: **Oberscheid** 

105km - 09h57

Vervolg uw weg: **Sandblatte** 

105km - 09h58

Vervolg uw weg: **Bertiswilstrasse** 

108km - 10h00

Door Rothenburg

108km - 10h00

 Neem bij de rotonde de 1ste afslag: **Rosengartenstrasse**

109km - 10h02

 Sla rechtsaf : **Stationsstrasse**

Verlaat Rothenburg

110km - 10h03

Vervolg uw weg: **Stationsstrasse**

110km - 10h03

 Links aanhouden : **Stationsstrasse**

110km - 10h04

Vervolg uw weg: **Lohrenstrasse**

111km - 10h04

Vervolg uw weg: **Hellbühlstrasse**

112km - 10h05

Vervolg uw weg: **Luzernstrasse**

115km - 10h08

Vervolg uw weg: **Ruswilstrasse** 

117km - 10h11

Vervolg uw weg: **Moos** 

119km - 10h12

Vervolg uw weg: **Hellbühlerstrasse** 

120km - 10h13

Door Ruswil

121km - 10h14

 Sla linksaf : **Wolhuserstrasse**

121km - 10h15

 Rechts aanhouden : **Wolhuserstrasse**

Verlaat Ruswil

122km - 10h16

Vervolg uw weg: **Wolhuserstrasse** 


123km - 10h17

Vervolg uw weg: **Sagemüli**

124km - 10h18

Vervolg uw weg: **Wolhuserstrasse**

124km - 10h18

 Gevaarlijke bocht naar links

125km - 10h19

Door Wolhusen

125km - 10h19

Vervolg uw weg: **Ruswilerstrasse**

126km - 10h20

 Sla rechtsaf : **10**

Verlaat Wolhusen

126km - 10h20

Vervolg uw weg: **10 / 2a** 

10


127km - 10h21


 Gevaarlijke bocht naar rechts

130km - 10h24

 Reeks gevaarlijke bochten op 1.2 km

- 132km - 10h27  Reeks gevaarlijke bochten op 0.2 km
- 135km - 10h31  Reeks gevaarlijke bochten op 2 km
- 141km - 10h38 Door **Schüpfheim**
- 150km - 10h48  Gevaarlijke bocht naar rechts

- 153km - 10h51 Bij **Wiggen**, vervolg uw weg
- 153km - 10h51  Sla linksaf : **Dorf**

153km - 10h51 Vervolg uw weg: **Schächli** 

155km - 10h54 Vervolg uw weg: **Neugaden** 

156km - 10h54 Vervolg uw weg: **Knubelmatte** 

157km - 10h55 Vervolg uw weg: **Längmoos** 



157km - 10h55 Vervolg uw weg: **Unter Erlenmoos** 

- 157km - 10h55 **Door Marbach (Luzern)**
- 157km - 10h55 Vervolg uw weg: **Steiglenstrasse**
- 157km - 10h55 Vervolg uw weg: **Dorfstrasse**
- 159km - 10h57 Vervolg uw weg: **Pfrundmoos**
- 159km - 10h58 Vervolg uw weg: **Mösli**
- Verlaat Marbach (Luzern)

- 159km - 10h58 Vervolg uw weg: **Sagenmösli** 
- 159km - 10h58  Reeks gevaarlijke bochten

159km - 10h58 Vervolg uw weg: **Laumühle** 

160km - 10h59 Vervolg uw weg: **Siberslehn** 

- 161km - 10h59 Vervolg uw weg: **Wald** 
- 161km - 10h59  Reeks gevaarlijke bochten op 11 km

161km - 11h00 Vervolg uw weg: **Waldhöhe** 

161km - 11h00 Vervolg uw weg: **Grunachen** 

- 161km - 11h00 Vervolg uw weg: **Wolfbergli** 
- 161km - 11h00  Gevaarlijke daling op 0.5 km

162km - 11h01	Door Schangnau
162km - 11h01	Vervolg uw weg: Färzbach
162km - 11h01	 Gevaarlijke daling op 0.4 km
163km - 11h02	Vervolg uw weg: Schmittli
	Verlaat Schangnau
163km - 11h02	Vervolg uw weg: Käserer Tal 
164km - 11h03	Vervolg uw weg: Schindler 
165km - 11h05	Vervolg uw weg: Siehenstrasse 
165km - 11h05	Sla rechtsaf : Steinmösli 
166km - 11h06	Vervolg uw weg: Siehenstrasse 
167km - 11h07	Sla linksaf : Schallenbergstrasse 
169km - 11h10	Vervolg uw weg: Schallenberg-Gabelspitz 
170km - 11h11	 Gevaarlijke daling op 1.3 km
174km - 11h15	Vervolg uw weg: Oberei 
174km - 11h16	Vervolg uw weg: Süderen 
175km - 11h16	 Gevaarlijke bocht naar rechts
177km - 11h18	Vervolg uw weg: Fischbach 
178km - 11h19	Vervolg uw weg: Stalden 
178km - 11h19	Door Oberlangenegg
178km - 11h19	Vervolg uw weg: Brauchern
179km - 11h20	Vervolg uw weg: Weier
179km - 11h20	Vervolg uw weg: Hauptstrasse
	Verlaat Oberlangenegg
179km - 11h20	Door Schwarzenegg
179km - 11h21	Vervolg uw weg: Egghaus
179km - 11h21	Vervolg uw weg: Horben
180km - 11h22	Vervolg uw weg: Ried
	Verlaat Schwarzenegg

180km - 11h22

Door Unterlangenegg

180km - 11h22

Vervolg uw weg: **Hübeli**

180km - 11h23

Vervolg uw weg: **Aebnit**

181km - 11h23

Vervolg uw weg: **Hänni**

Verlaat Unterlangenegg

182km - 11h24

Vervolg uw weg: **Kreuzweg** 

182km - 11h24

 Reeks gevaarlijke bochten op 1 km

182km - 11h24

Vervolg uw weg: **Jaberg**

182km - 11h25

Vervolg uw weg: **Bach**

182km - 11h25

Bij **Bach**, vervolg uw weg

182km - 11h25

 Sla linksaf : **Bachstutz**

182km - 11h25

 Gevaarlijke daling op 0.7 km

183km - 11h25

Vervolg uw weg: **Bachstutz**

183km - 11h25

Sla linksaf

183km - 11h25

 En meteen daarna , sla rechtsaf : **Schwarzeneggstrasse**

184km - 11h26

 Gevaarlijke daling op 0.3 km

185km - 11h27

 Gevaarlijke bocht naar rechts

185km - 11h27

 Gevaarlijke daling op 0.2 km

185km - 11h28

Door Steffisburg

186km - 11h29

 Gevaarlijke daling op 0.3 km

186km - 11h30

Vervolg uw weg: **Oberdorfstrasse**

187km - 11h31

 Neem bij de rotonde de 2de afslag: **Unterdorfstrasse**

187km - 11h32

Vervolg uw weg: **Glockentalstrasse**

188km - 11h33

 Neem bij de rotonde de 3de afslag: **Thunstrasse**

Verlaat Steffisburg

189km - 11h34

Door Thun

189km - 11h34

Bij **Thun**, Vervolg uw weg: **Steffisburgstrasse**

189km - 11h35

 Aan de rontonde, Berntorplatz, de 2de afslag: **Grabenstrasse / Grand Tour of Switzerland**

189km - 11h35

 Sla linksaf : **Schwäbischgasse**

189km - 11h36

 Sla rechtsaf : **Kuhbrücke**

189km - 11h36

Vervolg uw weg: **Bälliz**

189km - 11h36

Vervolg uw weg: **Allmendbrücke**

189km - 11h36

 Aan de rontonde, Guisanplatz, de 3de afslag: **Aarestrasse**

190km - 11h37

 Aan de rontonde, Maulbeerplatz, de 1ste afslag: **6 / Frutigenstrasse**

190km - 11h37

 Reeks gevaarlijke bochten op 0.6 km

191km - 11h39

 Rechts aanhouden : **6**

Verlaat Thun

194km - 11h45

6

Bij **Einigen**, Vervolg uw weg: **6 / Spiezstrasse**


197km - 11h49

Door Spiez

198km - 11h50

 Reeks gevaarlijke bochten op 1.8 km

199km - 11h52

 Aan de rotonde, Grand Tour of Switzerland, de 1ste afslag: **11 / Grand Tour of Switzerland / Simmentalstrasse**

200km - 11h53

 Neem **afslag** naar:

200km - 11h53

Vervolg uw weg: **Spiezwiler**

201km - 11h54

 **Spiezwiler**

Verlaat Spiez

206km - 11h59

In de omgeving van **Frutigen**, Sla linksaf : **Dorfstrasse** 

207km - 12h00

 Snelheid beperkt tot 40 km/h

207km - 12h00

Door Reichenbach im Kandertal

207km - 12h00

 Sla linksaf : **Kientalstrasse**

207km - 12h01

 Reeks gevaarlijke bochten op 0.6 km

Verlaat Reichenbach im Kandertal

208km - 12h02

Door Scharnachtal

208km - 12h02

Neem **Kientalstrasse**

208km - 12h02

 Rechts aanhouden : **Kientalstrasse**

Verlaat Scharnachtal

208km - 12h02

Door Scharnachtal

208km - 12h02

 Sla rechtsaf : **Kientalstrasse**

209km - 12h03

Doorrijden voor: **Kientalstrasse**

Verlaat Scharnachtal

209km - 12h04

Vervolg uw weg: **Kientalstrasse** 

210km - 12h05

 Reeks gevaarlijke bochten op 2 km

211km - 12h06

Vervolg uw weg: **Griesalpstrasse** 

212km - 12h07

 Rechts aanhouden : **Griesalpstrasse**

212km - 12h08

U komt in Kiental

Aankomst: Kiental, Griesalpstrasse

Controleer uw bandenspanning minstens één keer per maand en voor elke lange reis.