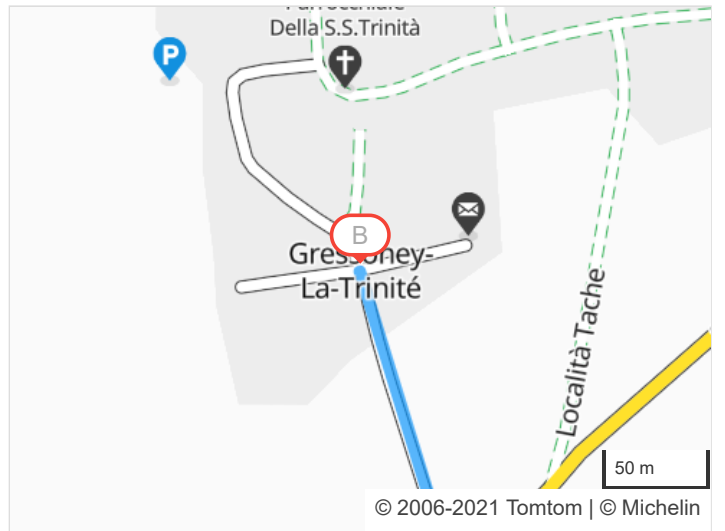
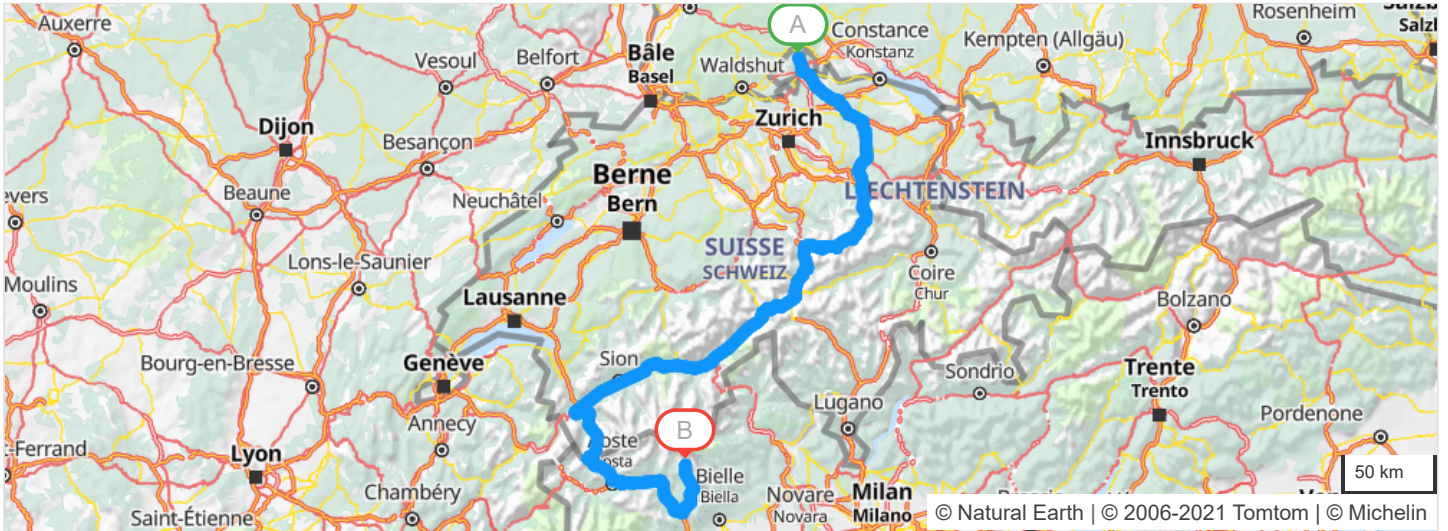


 3 routes mogelijk volgens de routeplanner : Merishausen > Gressoney-la-Trinité

**Tijd:** **10h41**  
 Vertrek op 02/07/2022 om 07:51  
 Aankomst op 02/07/2022 om 18:32

**Afstand:** 530 km

**Geschatte kosten:** € 96,55 (brandstof € 96,55)



**Vertrek: Merishausen, Hauptstrasse**

**Verlaat Merishausen**

Vervolg uw weg: **Hauptstrasse**

Verlaat Merishausen

2.3km - 07h53

Blijf rechtdoor rijden

3.7km - 07h54

 Reeks gevaarlijke bochten op 1.2 km

5km - 07h56

**Door Schaffhausen**

7.6km - 08h00

 Neem bij de rotonde de 2de afslag: **Spitalstrasse**

7.7km - 08h00

7.9km - 08h01

 Sla rechtsaf : **Adlerstrasse**

7.9km - 08h01

 Sla rechtsaf

8.5km - 08h02

 En meteen daarna , sla rechtsaf : **15 / 4 / E54 / Bachstrasse**

8.7km - 08h02

 Sla linksaf : **13 / 14 / 15 / Grand Tour of Switzerland / Rheinuferstrasse** Rechts aanhouden : **13 / 14**

Verlaat Schaffhausen

8.8km - 08h02

13

Bij **Feuerthalen**, Vervolg uw weg: **13 / 14 / 15 / Grand Tour of Switzerland / Zürcherstrasse**

12.7km - 08h08

**Door Neuparadies**

12.9km - 08h08

 Sla rechtsaf : **14**

Verlaat Neuparadies

13.2km - 08h09

14

Vervolg uw weg: **14**

14.8km - 08h10

**Door Schlatt (Thurgau)**

15.1km - 08h11

 Gevaarlijke bocht naar rechts

15.2km - 08h11

 Sla linksaf

15.2km - 08h11

 En meteen daarna , sla rechtsaf : **14**

Verlaat Schlatt (Thurgau)

15.7km - 08h11

14

Doorrijden voor: **14**

19km - 08h15

**Door Truttikon**

19.2km - 08h15

 Reeks gevaarlijke bochten

19.4km - 08h15

 Sla linksaf : **14**

Verlaat Truttikon

19.7km - 08h16

14

Doorrijden voor: **14**

24.2km - 08h21

 Reeks gevaarlijke bochten op 0.2 km

32.8km - 08h30

 In de omgeving van **Frauenfeld**, Links aanhouden : **14**

33.4km - 08h31

**Door Frauenfeld**

34.4km - 08h33

 Neem bij de rotonde de 1ste afslag: **Rheinstrasse**


34.4km - 08h33

 Gevaarlijke bocht naar rechts

35.1km - 08h34

 Aan de rotonde, Postplatz, de 2de afslag: **Rathausplatz**

35.3km - 08h35

 Aan de rotonde, Am Holdertor, de 1ste afslag: **Sankt Gallerstrasse**

36.1km - 08h36


 Reeks gevaarlijke bochten op 0.6 km

36.8km - 08h37

 Links aanhouden : **Sankt Gallerstrasse**

Verlaat Frauenfeld

39.4km - 08h39

Vervolg uw weg: **Frauenfelderstrasse** 

39.4km - 08h39

**Door Matzingen**

40.8km - 08h41

 Sla rechtsaf : **Frauenfelderstrasse**

40.9km - 08h41


Vervolg uw weg: **Sankt Gallerstrasse**

Verlaat Matzingen


41.4km - 08h42

Vervolg uw weg: **Sankt Gallerstrasse** 

41.8km - 08h42

Vervolg uw weg: **Frauenfelderstrasse** 

42.5km - 08h43

 Gevaarlijke bocht naar rechts


43.5km - 08h44

**Door Wängi**

44km - 08h45

 Aan de rotonde, Frauenfelderstrasse, de 2de afslag: **7**

44.2km - 08h45

 Gevaarlijke bocht naar rechts

Verlaat Wängi

44.8km - 08h46

Vervolg uw weg: **7**

7

46.7km - 08h48

Door **Münchwilen Thurgau**

51.3km - 08h54

**Door Wil SG**

51.3km - 08h54

Vervolg uw weg: **7 / Zürcherstrasse**

52.1km - 08h55

 Neem bij de rotonde de 2de afslag: **7**

Verlaat Wil SG

52.8km - 08h57

Doorrijden voor: **7**

7

53.1km - 08h57

**Door Wil SG**

53.2km - 08h57

 Aan de rotonde, Sankt Gallerstrasse, de 1ste afslag: **Georg Rennerstrasse**

Verlaat Wil SG

54km - 08h58

Vervolg uw weg: **Georg Rennerstrasse**

54.3km - 08h59

 Links aanhouden : **Georg Rennerstrasse** richting:

WATTWIL  
TOGGENBURG  
RICKENBACH  
SCHWARZENBACH

54.4km - 08h59


Sla linksaf richting:

**WILDHAUS  
WATTWIL  
TOGGENBURG**

54.4km - 08h59

 Neem bij de rotonde de 2de afslag: **16**

60.1km - 09h04

 Gevaarlijke bocht naar rechts

61.4km - 09h06

 Reeks gevaarlijke bochten op 1.2 km

64.3km - 09h09

Sla linksaf : **Engi**


64.3km - 09h09

 Deze weg wordt tijdelijk afgesloten. Gelieve de toegankelijkheid te controleren.

64.3km - 09h09

U rijdt nu 2 uur, denk aan een pauze.

68.2km - 09h13

 Gevaarlijke bocht naar rechts

69.3km - 09h14

Vervolg uw weg: **Umfahrungsstrasse**

70.1km - 09h15

Vervolg uw weg: **Steinegg**


71km - 09h15

Sla linksaf : **Flooz**

73.6km - 09h18

Bij **Wattwil**, vervolg uw weg

73.6km - 09h18

Bij **Wattwil**, Neem bij de rotonde de 1ste afslag : **8** 

8

73.7km - 09h18

 Snelheid beperkt tot 40 km/h

73.7km - 09h18

 Snelheid beperkt tot 40 km/h

73.8km - 09h18

 Reeks gevaarlijke bochten op 0.9 km

77.1km - 09h22

 Reeks gevaarlijke bochten op 1.4 km

78.7km - 09h23

Vervolg uw weg: **Uznacherstrasse** 

79.8km - 09h25

In de omgeving van **Benken (Sankt Gallen)**, Vervolg uw weg: **Rickenstrasse** 

80.9km - 09h26

 Reeks gevaarlijke bochten op 1.4 km

81.1km - 09h26

 Gevaarlijke daling op 0.3 km

81.3km - 09h26

 Gevaarlijke daling op 0.5 km

81.7km - 09h27

**Door Uetliburg**

82km - 09h27

Vervolg uw weg: **Säge**

82.2km - 09h28

Vervolg uw weg: **Rickenstrasse**

Verlaat Uetliburg

82.5km - 09h28

**Door Gommiswald**

83.6km - 09h30

83.7km - 09h30

Vervolg uw weg: **Dorfplatz** Links aanhouden : **Dorfplatz**

83.7km - 09h31

Vervolg uw weg: **Rickenstrasse**

Verlaat Gommiswald

84km - 09h31

Doorrijden voor: **Rickenstrasse** 

84.1km - 09h31

 Reeks gevaarlijke bochten op 1.2 km

84.1km - 09h31

 Gevaarlijke daling op 0.6 km

85km - 09h32

 Gevaarlijke daling op 0.2 km

85.3km - 09h33

**Door Kaltbrunn**

85.9km - 09h34

Vervolg uw weg: **Dorfstrasse**

86km - 09h34

 Sla linksaf : **17**

Verlaat Kaltbrunn

87.7km - 09h36


17

Vervolg uw weg: **17**


93km - 09h42

 Reeks gevaarlijke bochten op 3.5 km

95.6km - 09h45

 Snelheid beperkt tot 40 km/h op 0.3 km

96.4km - 09h46

 In de omgeving van **Niederurnen**, Rechts aanhouden : **17**

97km - 09h47

**Door Niederurnen**

97km - 09h47

Vervolg uw weg: **17 / Ziegelbrückstrasse**


97.5km - 09h48

 Reeks gevaarlijke bochten op 0.3 km

97.6km - 09h48

 Sla linksaf

97.6km - 09h48

 En meteen daarna , sla rechtsaf : **17 / Numero 3**

98.2km - 09h49

 Links aanhouden : **17**

Verlaat Niederurnen

98.6km - 09h49

17

Bij **Oberurnen**, Vervolg uw weg: **17 / Numero 3 / Hauptstrasse** 

99.4km - 09h51

U rijdt nu 2 uur, denk aan een pauze.

100km - 09h51

 Reeks gevaarlijke bochten op 1.2 km

105km - 09h57

 Reeks gevaarlijke bochten op 0.9 km

107km - 09h59

**Door Glarus**

108km - 10h02

 Reeks gevaarlijke bochten op 0.4 km


108km - 10h02

 Sla linksaf : **17**

112km - 10h08

 Reeks gevaarlijke bochten op 0.4 km

117km - 10h13

 Gevaarlijke bocht naar rechts

118km - 10h15

 Reeks gevaarlijke bochten op 0.5 km

119km - 10h15

Door **Luchsingen**

Verlaat Glarus

120km - 10h17

120km - 10h18

121km - 10h18

**Door Diesbach Glarus** Reeks gevaarlijke bochten op 0.7 km Sla linksaf : **17**

Verlaat Diesbach Glarus

121km - 10h18

17

125km - 10h24

126km - 10h25

128km - 10h27

135km - 10h35

140km - 10h41

145km - 10h47

147km - 10h49

147km - 10h49

151km - 10h53

153km - 10h56

155km - 10h58

155km - 10h58

155km - 10h58

155km - 10h59

155km - 10h59



157km - 11h01

157km - 11h01

158km - 11h03

159km - 11h03

159km - 11h03

Bij **Dornhaus**, Vervolg uw weg: **17 / Hauptstrasse**  Reeks gevaarlijke bochten op 8.5 km Deze weg wordt tijdelijk afgesloten. Gelieve de toegankelijkheid te controleren. Rechts aanhouden : **17** Gevaarlijke bocht naar rechts Reeks gevaarlijke bochten op 1.4 km Reeks gevaarlijke bochten op 0.7 km Reeks gevaarlijke bochten op 2 km Gevaarlijke daling op 1.1 km Gevaarlijke daling op 2 km Reeks gevaarlijke bochten op 1.1 km Gevaarlijke daling op 0.3 km Reeks gevaarlijke bochten op 1.7 km Gevaarlijke daling op 0.5 km Links aanhouden : **17** Gevaarlijke daling op 0.8 km Reeks gevaarlijke bochten op 1.1 km Gevaarlijke daling op 0.5 km Rechts aanhouden : **17** Gevaarlijke daling op 0.5 km Gevaarlijke daling op 0.3 km

159km - 11h04

159km - 11h04

160km - 11h05

**Door Unterschächen** Sla linksaf : **17 / Klausenstrasse** Rechts aanhouden : **17**

Verlaat Unterschächen

160km - 11h05

17

Vervolg uw weg: **17 / Klausenstrasse** 



161km - 11h06

161km - 11h06

163km - 11h08

165km - 11h11

166km - 11h13



 Reeks gevaarlijke bochten op 3.5 km Links aanhouden : **17** Gevaarlijke daling op 0.7 km Gevaarlijke bocht naar rechts Gevaarlijke daling op 0.7 km

168km - 11h15


168km - 11h15


169km - 11h15

169km - 11h16

**Door Bürglen (Uri)** Snelheid beperkt tot 30 km/h op 0.2 km Gevaarlijke daling op 1 km Snelheid beperkt tot 30 km/h op 1.1 km



- 169km - 11h16  Reeks gevaarlijke bochten op 2.5 km
- 169km - 11h17  Sla rechtsaf : **17 / Klausenstrasse**
- 170km - 11h18  Snelheid beperkt tot 30 km/h
- 170km - 11h18  Gevaarlijke daling op 0.2 km
- 170km - 11h19  Links aanhouden : **17 / Klausenstrasse**
- Verlaat Bürglen (Uri)


- 171km - 11h20 **Door Altdorf UR**
- 171km - 11h20 Vervolg uw weg: **17 / Klausenstrasse**
- 171km - 11h21  Neem bij de rotonde de 2de afslag: **2**
- Verlaat Altdorf UR

- 172km - 11h22 Bij **Bürglen (Uri)**, Vervolg uw weg: **2 / Gotthardstrasse** 
- 2

- 176km - 11h27  Reeks gevaarlijke bochten op 0.4 km
- 179km - 11h31  Reeks gevaarlijke bochten op 0.3 km
- 180km - 11h33  Gevaarlijke bocht naar links
- 183km - 11h35  Reeks gevaarlijke bochten op 6.5 km
- 194km - 11h49  Reeks gevaarlijke bochten op 1.2 km
- 195km - 11h51 U rijdt nu 2 uur, denk aan een pauze.
- 197km - 11h53  Reeks gevaarlijke bochten op 1.4 km
- 200km - 11h55  Reeks gevaarlijke bochten op 5 km
- 200km - 11h55  Bij **Göschenen**, Neem bij de rotonde de 3de afslag : **2** richting:

**I - ITALIEN**  
**PÄSSE/PASSI/COLS**  
**ANDERMATT**

- 203km - 11h59  **Gotthardtunnel**
- 205km - 12h01  Neem bij de rotonde de 2de afslag: **2**

- 208km - 12h05 Vervolg uw weg: **19** 
- 19

- 214km - 12h11  Deze weg wordt tijdelijk afgesloten. Gelieve de toegankelijkheid te controleren.
- 214km - 12h11  Reeks gevaarlijke bochten op 1.2 km
- 217km - 12h16  Reeks gevaarlijke bochten op 1 km
- 221km - 12h20  Gevaarlijke bocht naar rechts
- 221km - 12h20  Reeks gevaarlijke bochten op 1.5 km
- 226km - 12h27  Reeks gevaarlijke bochten op 0.6 km
- 228km - 12h29  Reeks gevaarlijke bochten op 1.1 km
- 229km - 12h30  Gevaarlijke daling op 0.8 km
- 230km - 12h31  Reeks gevaarlijke bochten op 0.5 km
- 230km - 12h31  Gevaarlijke daling op 0.4 km
- 232km - 12h35  Reeks gevaarlijke bochten op 8.5 km
- 232km - 12h35  Gevaarlijke daling op 0.4 km
- 239km - 12h42  Gevaarlijke daling op 0.9 km

- 239km - 12h43  Gevaarlijke daling op 1.7 km
- 244km - 12h49  **Galerie Mühlebach**
- 245km - 12h50  Reeks gevaarlijke bochten op 0.2 km
- 250km - 12h55  Gevaarlijke bocht naar rechts
- 251km - 12h57 Door **Münster (Valais)**
- 252km - 12h58  Reeks gevaarlijke bochten op 0.2 km
- 257km - 13h05  Reeks gevaarlijke bochten op 0.2 km
- 262km - 13h11  Gevaarlijke daling op 0.6 km
- 265km - 13h13  Gevaarlijke daling op 0.3 km
- 265km - 13h14  Reeks gevaarlijke bochten op 1.1 km
- 266km - 13h16  Gevaarlijke daling op 0.4 km
- 267km - 13h17  Reeks gevaarlijke bochten op 0.7 km
- 270km - 13h20  Gevaarlijke daling op 0.2 km
- 270km - 13h20  Gevaarlijke daling op 0.2 km
- 270km - 13h21  Gevaarlijke daling op 0.3 km
- 271km - 13h21  Reeks gevaarlijke bochten op 3.5 km
- 276km - 13h27  Reeks gevaarlijke bochten op 0.4 km
- 278km - 13h31  Gevaarlijke bocht naar rechts

281km - 13h34 Bij **Naters**, vervolg uw weg

281km - 13h34  Reeks gevaarlijke bochten

281km - 13h34  Aan de rotonde, Grand Tour of Switzerland, de 2de afslag: **19**

281km - 13h34 Doorrijden voor: **19**

19

285km - 13h39 Neem bij de rotonde de 2de afslag: **9 / Grand Tour of Switzerland / Kantonsstrasse**

9

286km - 13h39 **Door Gamsen**

286km - 13h39  Aan de rotonde, Grand Tour of Switzerland, de 3de afslag: **9**

Verlaat Gamsen

287km - 13h41 Vervolg uw weg: **9**

9

288km - 13h41  Reeks gevaarlijke bochten op 1.2 km

295km - 13h51 U rijdt nu 2 uur, denk aan een pauze.

298km - 13h54 **Door Raron**

299km - 13h55  Aan de rotonde, Grand Tour of Switzerland, de 2de afslag: **9 / E62** richting:

SION

Verlaat Raron



299km - 13h55

9

E62

303km - 13h58

304km - 13h59

Vervolg uw weg: **9 / E62**Vervolg uw weg: **9 / E62**Doorrijden voor: **9 / E62**

304km - 13h59

310km - 14h06

Neem bij de rotonde de 1ste afslag: **Grand Tour of Switzerland**  In de omgeving van **Leuk**, Neem bij de rotonde de 2de afslag Vervolg uw weg: **Grand Tour of Switzerland / Kantonsstrasse** richting:LAUSANNE  
SION

310km - 14h06



Gevaarlijke bocht naar rechts

311km - 14h07



Deze weg wordt tijdelijk afgesloten. Gelieve de toegankelijkheid te controleren.

311km - 14h07

U rijdt nu 2 uur, denk aan een pauze.

311km - 14h07

9

Neem bij de rotonde de 2de afslag: **9**

314km - 14h10



Gevaarlijke daling op 0.2 km

318km - 14h15

Bij **Raspille**, Neem bij de rotonde de 3de afslag : **9**

321km - 14h18



Reeks gevaarlijke bochten op 0.2 km

322km - 14h19

322km - 14h19

**Door Sierre**Aan de rontonde, Chemin du Vignoble Martigny-Loèche, de 2de afslag: **Route de Sous-Géronde**

Verlaat Sierre

322km - 14h20

322km - 14h20

322km - 14h20

**Door Chippis**Bij **Chippis**, Vervolg uw weg: **Grande Avenue**Sla rechtsaf : **Route de Chalais**

Verlaat Chippis

323km - 14h22

323km - 14h22

324km - 14h23

325km - 14h25

**Door Chalais**Vervolg uw weg: **Route de Chippis**Doorrijden voor: **Route de Chippis**Aan de rontonde, Rue de Pont-Chalais, de 2de afslag: **Route du Moulin**

Verlaat Chalais

325km - 14h25

Blijf rechtdoor rijden

330km - 14h29

Vervolg uw weg: **Route de Chalais**

336km - 14h36

**Door Sion**

337km - 14h38

 Aan de rotonde, Rue des Casernes, de 2de afslag: **Route de Riddes**

337km - 14h38

 Neem bij de rotonde de 2de afslag: **Route de Riddes**

Verlaat Sion

338km - 14h40

Vervolg uw weg: **Route de Riddes**

341km - 14h43

Vervolg uw weg: **Route de Riddes**


346km - 14h48

Doorrijden voor: **Route de Riddes**

348km - 14h50

Doorrijden voor: **Route de Riddes**

348km - 14h50

 Gevaarlijke bocht naar rechts

348km - 14h50

Neem bij de rotonde de 1ste afslag: **Route d'Aproz**

350km - 14h52

**Door Riddes**

350km - 14h52

 Sla rechtsaf : **Route d'Aproz**

350km - 14h52

 Neem bij de rotonde de 3de afslag: **Rue du Faubourg**

351km - 14h53

Vervolg uw weg: **Rue du Village**

351km - 14h53

 Sla rechtsaf : **Route Cantonale**

352km - 14h54

 Sla rechtsaf : **9**

Verlaat Riddes

353km - 14h55

Vervolg uw weg: **9** 

9

363km - 15h07

**Door Martigny**

364km - 15h08

 Aan de rotonde, Rue du Simplon, de 2de afslag: **9 / Rue du Simplon**

364km - 15h09

 Aan de rotonde, Rue du Simplon, de 3de afslag: **21 / Avenue des Neuilles**

365km - 15h10

 Neem bij de rotonde de 1ste afslag: **Rue du Levant** richting:

GD-ST-BERNARD  
FORCLAZ  
VERBIER  
LE BOURG  
EXPOS

367km - 15h13

 Aan de rotonde, Avenue du Grand Saint-Bernard, de 3de afslag: **Avenue du Grand Saint-Bernard**

367km - 15h14

 Aan de rotonde, Avenue du Grand Saint-Bernard, de 3de afslag: **Avenue du Grand Saint-Bernard**

Verlaat Martigny

368km - 15h15

**Door Martigny-Croix**

368km - 15h15

 Aan de rotonde, Route du Grand-Saint-Bernard, de 3de afslag: **21 / E27** richting:

AOSTE  
|  
GD-ST-BERNARD  
VERBIER

Verlaat Martigny-Croix

368km - 15h16

21


E27

368km - 15h16

Vervolg uw weg: **21 / E27**  Reeks gevaarlijke bochten op 0.4 km

376km - 15h24

377km - 15h24

**Door Sembrancher** Aan de rontonde, Route du Grand-Saint-Bernard, de 2de afslag: **21 / E27** richting:GD-ST-BERNARD - I  
VERBIER

377km - 15h24

 Gevaarlijke bocht naar rechts

378km - 15h26

 Reeks gevaarlijke bochten op 0.9 km

Verlaat Sembrancher

379km - 15h26

21

E27

384km - 15h31

 Reeks gevaarlijke bochten op 0.9 km

385km - 15h33

 Reeks gevaarlijke bochten op 2.5 km

390km - 15h38

 Reeks gevaarlijke bochten op 1.1 kmIn de omgeving van **Bagnes**, doorrijden voor: **21 / E27** 

395km - 15h44

396km - 15h44

**Door Bourg-Saint-Pierre** Sla linksaf : **21 / E27**

Verlaat Bourg-Saint-Pierre

398km - 15h46

398km - 15h46

402km - 15h50

**Door Grosser Sankt Bernhard**Vervolg uw weg: **21 / E27 / Grosser Sankt Bernhard / Route Grand-Saint-Bernard** Neem **afslag** naar:

Verlaat Grosser Sankt Bernhard

402km - 15h50

402km - 15h50

403km - 15h51

 Reeks gevaarlijke bochten op 20 km

404km - 15h52

U rijdt nu 2 uur, denk aan een pauze.

409km - 15h59

 Snelheid beperkt tot 30 km/h op 0.5 km

409km - 15h59

 Gevaarlijke daling op 0.6 km

409km - 15h59


 Deze weg wordt tijdelijk afgesloten. Gelieve de toegankelijkheid te controleren.

Verlaat Tunnel Du Gd. St. Bernard

409km - 16h00

409km - 16h00

409km - 16h00

**Entry into Italy** Snelheid beperkt tot 50 km/h op 12 km Gevaarlijke daling op 0.3 km

- 410km - 16h01  Gevaarlijke daling op 0.6 km
- 411km - 16h02  Gevaarlijke daling op 1.3 km
- 413km - 16h04  Gevaarlijke daling op 1.1 km
- 414km - 16h06  Gevaarlijke daling op 0.4 km
- 414km - 16h06  Gevaarlijke daling op 0.7 km
- 416km - 16h09  Gevaarlijke daling op 0.6 km
- 420km - 16h14  Gevaarlijke daling op 0.5 km
- 421km - 16h15  Gevaarlijke daling op 0.2 km

421km - 16h16

Bij **Saint-Rhémy-en-Bosses**, Sla linksaf : **Strada Statale 27 / Strada Statale 27 del Gran San Bernardo**

421km - 16h16  Snelheid beperkt tot 50 km/h op 1.9 km421km - 16h16  Gevaarlijke daling op 0.4 km422km - 16h16  Gevaarlijke daling op 0.8 km423km - 16h18  Sla rechtsaf423km - 16h18  En meteen daarna , sla linksaf : **Strada Statale 27 / E27**423km - 16h18  Snelheid beperkt tot 50 km/h423km - 16h18  Snelheid beperkt tot 50 km/h op 0.4 km423km - 16h18  Gevaarlijke daling op 0.2 km424km - 16h19  Snelheid beperkt tot 30 km/h op 0.5 km424km - 16h19  Gevaarlijke daling op 0.5 km424km - 16h20  Snelheid beperkt tot 50 km/h op 0.7 km425km - 16h20  Gevaarlijke daling op 0.5 km426km - 16h22  Snelheid beperkt tot 50 km/h op 1 km426km - 16h22  Rechts aanhouden : **Strada Statale 27 / E27**427km - 16h23  Snelheid beperkt tot 30 km/h op 0.6 km427km - 16h24  Snelheid beperkt tot 50 km/h op 0.2 km427km - 16h24  Reeks gevaarlijke bochten op 0.8 km429km - 16h26  Snelheid beperkt tot 50 km/h430km - 16h27  Snelheid beperkt tot 40 km/h op 3 km430km - 16h27  Gevaarlijke daling op 0.6 km432km - 16h30  Gevaarlijke daling op 0.4 km433km - 16h31  Reeks gevaarlijke bochten op 1 km433km - 16h32  Snelheid beperkt tot 50 km/h op 0.5 km434km - 16h33  Gevaarlijke daling op 0.3 km434km - 16h33  Snelheid beperkt tot 50 km/h

436km - 16h35

E27

Vervolg uw weg: **SS27var / E27** 

436km - 16h35  Snelheid beperkt tot 50 km/h437km - 16h36  Snelheid beperkt tot 50 km/h op 1.6 km437km - 16h37  Reeks gevaarlijke bochten op 1.5 km

438km - 16h38

E27


Vervolg uw weg: **Strada Statale 27 / E27**

438km - 16h38  Gevaarlijke daling op 0.3 km

438km - 16h38

 Snelheid beperkt tot 40 km/h

438km - 16h39

 Snelheid beperkt tot 50 km/h op 0.2 km

439km - 16h39

440km - 16h40

**Door Arliod** Sla linksaf : **Strada Statale 27 / E27 / Frazione Variney / Strada Statale 27 del Gran San Bernardo / Strada del Gran San Bernardo** richting:**AUTOSTRADE**

440km - 16h40

 Snelheid beperkt tot 50 km/h

Verlaat Arliod

440km - 16h40

**E27**Vervolg uw weg: **E27 / Signayes**

441km - 16h41

441km - 16h41

442km - 16h42

**Door Signayes**Vervolg uw weg: **E27 / Signayes**Vervolg uw weg: **E27**

Verlaat Signayes

442km - 16h42

**E27**Vervolg uw weg: **E27 / Cote de Sorreley**

447km - 16h47

 Snelheid beperkt tot 40 km/h op 1.1 km

447km - 16h47

Sla linksaf richting:

**E25** **E64** **E612****GENOVA - A26 -  
MILANO - A4 -  
TORINO - A5 -**

448km - 16h47

 Reeks gevaarlijke bochten op 0.4 km

448km - 16h47

448km - 16h47


Vervolg uw weg: **Località L'Île Blonde**Vervolg uw weg: **Località L'Île Blonde** richting:**AOSTA CENTRO - AOSTE  
CENTRE  
 DISCARICA - DÉCHARGE**

449km - 16h49

 Neem bij de rotonde de 5de afslag: **Località L'Île Blonde** richting:**E27** **AEROPORTO - AEROPORT  
GENOVA  
MILANO  
TORINO**

GRAN SAN BERNARDO -  
GRAND SAN BERNARD -  
MONTE BIANCO  
MONT BLANC

449km - 16h49

 Snelheid beperkt tot 40 km/h op 1.2 km

449km - 16h49

 Reeks gevaarlijke bochten op 0.4 km

450km - 16h50

Sla linksaf richting:

SS26 - AOSTA-AOSTE  
E27 - T2 - GRAN SAN  
BERNARDO - GRAND SAN  
BERNARD  
E26 - T1 - MONTE BIANCO -  
MONT BLANC

450km - 16h51

**Door Amerique**

450km - 16h51

 Neem **afslag** naar:

SS26 - TORINO  
QUART

450km - 16h51

 Neem bij de rotonde de 2de afslag: **Strada Statale 26 / Strada Statale 26 della Valle d'Aosta / Strada Statale della Val d'Aosta**

450km - 16h51

 Neem **afslag** naar:

Verlaat Amerique

451km - 16h52

Vervolg uw weg: **Strada Statale 26** 

452km - 16h53

 Snelheid beperkt tot 50 km/h

452km - 16h53

 Snelheid beperkt tot 50 km/h

454km - 16h55

 Snelheid beperkt tot 50 km/h

455km - 16h56

 Snelheid beperkt tot 50 km/h op 0.4 km

456km - 16h57

 Snelheid beperkt tot 50 km/h

456km - 16h57

 Snelheid beperkt tot 50 km/h


457km - 16h59

 Snelheid beperkt tot 50 km/h op 1.8 km


457km - 16h59

 Strada Statale 26 Fixed speed camera (50 km/h)

458km - 17h00

 Gevaarlijke bocht naar rechts

461km - 17h03

 Snelheid beperkt tot 50 km/h op 0.4 km

461km - 17h03

 Strada Statale 26 Fixed speed camera (50 km/h)

461km - 17h04

**Door Champagne**

462km - 17h04

 Aan de rontonde, Frazione Champagne, de 2de afslag: **Strada Statale 26 / Strada Statale 26 della Valle d'Aosta / Strada Statale della Val d'Aosta**

Verlaat Champagne

462km - 17h04

**Door Chambave**

462km - 17h04

Vervolg uw weg: **Strada Statale 26 / Frazione Champagne / Strada Statale 26 della Valle d'Aosta / Strada Statale della Val d'Aosta**

463km - 17h06

 Aan de rontonde, Strada Statale 26 della Valle d'Aosta, de 2de afslag: **Strada Statale 26**

463km - 17h07

 Snelheid beperkt tot 50 km/h op 0.5 km

Verlaat Chambave


464km - 17h07

Doorrijden voor: **Strada Statale 26** 

464km - 17h07

Door **Chambave**

464km - 17h08

 Snelheid beperkt tot 50 km/h op 3.5 km

466km - 17h10

 Reeks gevaarlijke bochten op 0.6 km

468km - 17h12

**Door Chatillon**

468km - 17h13

 Aan de rontonde, Strada Statale 26 della Valle d'Aosta, de 2de afslag: **Strada Statale 26**

468km - 17h13

 Snelheid beperkt tot 50 km/h op 0.3 km

Verlaat Chatillon

468km - 17h13

Vervolg uw weg: **Strada Statale 26 / Strada Statale 26 della Valle d'Aosta / Strada Statale della Val d'Aosta / Via Circonvallazione**

469km - 17h14

**Door Chatillon**

469km - 17h14

Vervolg uw weg: **Strada Statale 26 / Strada Statale 26 della Valle d'Aosta / Strada Statale della Val d'Aosta / Tour de Grandge / Via Circonvallazione**

469km - 17h14

Doorrijden **Strada Statale 26 / Strada Statale 26 della Valle d'Aosta / Strada Statale della Val d'Aosta**

470km - 17h16

 Sla rechtsaf richting:

**CHATILLON**  
**SAINT-VINCENT**  
**A4 - TORINO-AOSTA**

470km - 17h16

 Sla linksaf

470km - 17h16

 En meteen daarna , sla linksaf : **Località Panorama**

Verlaat Chatillon

471km - 17h16

Vervolg uw weg: **Viale Piemonte**

471km - 17h16

 Snelheid beperkt tot 50 km/h

471km - 17h16

**Door Saint-Vincent**

471km - 17h17

 Aan de rontonde, Viale Piemonte, de 2de afslag: **Strada Regionale 33 / Via Guglielmo Marconi**

471km - 17h17

 Aan de rontonde, Via Guglielmo Marconi, de 2de afslag: **Via Roma**

472km - 17h18

 Sla rechtsaf


472km - 17h18

Neem **Piazza 28 Aprile**

472km - 17h18

 Aan de rontonde, Piazza 28 Aprile, de 2de afslag: **Via Ponte Romano**

473km - 17h20

 Snelheid beperkt tot 35 km/h op 0.4 km

473km - 17h20

 Reeks gevaarlijke bochten op 0.2 km

Verlaat Saint-Vincent

473km - 17h20

Vervolg uw weg: **Via Ponte Romano**


473km - 17h20

Sla linksaf : **Strada Statale 26** 🌿

473km - 17h21

 Snelheid beperkt tot 50 km/h op 0.9 km

474km - 17h22

 Strada Statale 26 / Strada Statale 26 della Valle d'Aosta / Strada Statale della Val d'Aosta / Strada Statale della Val d'Aosta (Perral) Fixed speed camera (50 km/h)

474km - 17h22

 Snelheid beperkt tot 50 km/h op 1.5 km

475km - 17h22

 Reeks gevaarlijke bochten op 2 km

475km - 17h23

 Gevaarlijke daling op 0.5 km

476km - 17h24

 Snelheid beperkt tot 30 km/h op 0.2 km

476km - 17h24

 Gevaarlijke daling op 0.2 km

476km - 17h24

 Snelheid beperkt tot 50 km/h op 1 km

477km - 17h26

 Snelheid beperkt tot 50 km/h

478km - 17h26

 Strada Statale 26 / Frazione Lillaz / Strada Statale 26 della Valle d'Aosta / Strada Statale della Val d'Aosta (Montjovet) Fixed speed camera (50 km/h)

478km - 17h27

 Reeks gevaarlijke bochten op 0.8 km


478km - 17h27

 Strada Statale 26 / Frazione Berriaz / Strada Statale 26 della Valle d'Aosta / Strada Statale della Val d'Aosta (Montjovet) Fixed speed camera (50 km/h)

478km - 17h27

 Snelheid beperkt tot 50 km/h op 0.7 km

480km - 17h29

 Snelheid beperkt tot 50 km/h op 2 km

480km - 17h29

 Gevaarlijke bocht naar rechts

481km - 17h30

 Gevaarlijke daling op 0.2 km

482km - 17h32

 Snelheid beperkt tot 50 km/h op 0.5 km


482km - 17h32

 Strada Statale 26 Fixed speed camera (50 km/h)

482km - 17h32

**Door Verrès**

482km - 17h33

 Strada Statale 26 / Strada Statale 26 della Valle d'Aosta / Strada Statale della Val d'Aosta / Via Circonvallazione (Verrès) Fixed speed camera (50 km/h)

483km - 17h34

 Aan de rontonde, Strada Statale 26 della Valle d'Aosta, de 2de afslag: **Strada Statale 26**

Verlaat Verrès

484km - 17h35

Doorrijden voor: **Strada Statale 26** 🌿

484km - 17h35

 Snelheid beperkt tot 50 km/h

484km - 17h36

 Snelheid beperkt tot 50 km/h

486km - 17h37

 Snelheid beperkt tot 50 km/h op 1 km

487km - 17h38

 Gevaarlijke bocht naar links

487km - 17h38

 Snelheid beperkt tot 50 km/h op 0.8 km

489km - 17h40

 Snelheid beperkt tot 50 km/h op 0.3 km

490km - 17h42

 Snelheid beperkt tot 50 km/h op 0.4 km

491km - 17h42

 Snelheid beperkt tot 50 km/h op 1.9 km


491km - 17h43

 Reeks gevaarlijke bochten op 0.9 km

492km - 17h44

 Gevaarlijke daling op 0.2 km

493km - 17h45

 Snelheid beperkt tot 50 km/h op 0.3 km

493km - 17h46

 Snelheid beperkt tot 50 km/h

494km - 17h46

 Snelheid beperkt tot 50 km/h

494km - 17h46

 Snelheid beperkt tot 30 km/h

494km - 17h46



 Snelheid beperkt tot 50 km/h

496km - 17h49

### Door Pont-Saint-Martin

496km - 17h49

Vervolg uw weg: **Strada Statale 26 / Strada Statale 26 della Valle d'Aosta / Strada Statale della Val d'Aosta / Via Nazionale per Donnas**

496km - 17h50

Vervolg uw weg: **Via Nazionale per Donnas**

496km - 17h50

Vervolg uw weg: **Via Emile Chanoux**

497km - 17h52

 Sla linksaf : **Strada Regionale 44**

497km - 17h52

 Reeks gevaarlijke bochten op 3.5 km

497km - 17h53

 Snelheid beperkt tot 50 km/h op 0.3 km

Verlaat Pont-Saint-Martin

497km - 17h53

Vervolg uw weg: **Strada Regionale 44** 

497km - 17h53

U rijdt nu 2 uur, denk aan een pauze.

498km - 17h53

Vervolg uw weg: **Strada Regionale 44**

500km - 17h56

 Snelheid beperkt tot 50 km/h


501km - 17h57

 Snelheid beperkt tot 50 km/h op 0.5 km

501km - 17h58

 Snelheid beperkt tot 50 km/h

501km - 17h58

 Gevaarlijke bocht naar links

502km - 17h59

 Snelheid beperkt tot 50 km/h

503km - 17h59

### Door Lillianes

503km - 18h00

Neem **Strada Regionale 44 / Strada della Valle del Lys**


504km - 18h01

 Reeks gevaarlijke bochten op 0.2 km

504km - 18h02

 Sla linksaf : **Località They**

504km - 18h02

 Sla rechtsaf

504km - 18h02

Blijf rechtdoor rijden

504km - 18h02

 En meteen daarna , sla linksaf : **Strada Regionale 44**

Verlaat Lillianes

504km - 18h02

Doorrijden voor: **Strada Regionale 44** 

505km - 18h03

 Reeks gevaarlijke bochten op 0.9 km

505km - 18h03

 Snelheid beperkt tot 50 km/h op 0.2 km

506km - 18h04

Bij **Fontainemore**, vervolg uw weg

506km - 18h04

 Sla linksaf : **Strada Regionale 44**

506km - 18h05

 Snelheid beperkt tot 50 km/h op 0.6 km

506km - 18h05

Doorrijden voor: **Strada Regionale 44** 

507km - 18h06

 Reeks gevaarlijke bochten op 0.7 km

510km - 18h08

 Snelheid beperkt tot 50 km/h op 0.6 km

510km - 18h08

 Reeks gevaarlijke bochten op 0.9 km

511km - 18h09

 Snelheid beperkt tot 50 km/h op 0.3 km

511km - 18h10

 Snelheid beperkt tot 50 km/h op 0.7 km

513km - 18h12

 Snelheid beperkt tot 50 km/h op 0.5 km

513km - 18h13

 Reeks gevaarlijke bochten op 2 km

514km - 18h13

 Rechts aanhouden : **Strada Regionale 44**

514km - 18h13

 Snelheid beperkt tot 50 km/h

516km - 18h16

Bij **Boury**, vervolg uw weg

516km - 18h17

Neem **Strada Regionale 44**

517km - 18h17

Bij **Pont Trenta**, Vervolg uw weg: **Strada Regionale 44 / Località Pont de Trenta / Strada della Valle del Lys** 

517km - 18h17

 Reeks gevaarlijke bochten op 1.4 km

520km - 18h20

 Reeks gevaarlijke bochten op 1.9 km

521km - 18h21

 Snelheid beperkt tot 50 km/h

522km - 18h23

 Snelheid beperkt tot 50 km/h op 0.2 km

522km - 18h23

**Door Gressoney-Saint-Jean**


524km - 18h26

 Reeks gevaarlijke bochten op 0.9 km

524km - 18h26

 Sla linksaf

524km - 18h26

 Sla rechtsaf

524km - 18h26

Neem **Strada Regionale 44**

524km - 18h26

 Strada Regionale 44 / Strada della Valle del Lys (Gressoney-Saint-Jean) Fixed speed camera (50 km/h)

524km - 18h26

 Snelheid beperkt tot 50 km/h op 0.2 km

Verlaat Gressoney-Saint-Jean

524km - 18h26

Vervolg uw weg: **Strada Regionale 44** 

526km - 18h28

 Reeks gevaarlijke bochten op 3 km

529km - 18h32

 Snelheid beperkt tot 50 km/h

530km - 18h32

Neem **Località Tache / Strada della Valle del Lys**

530km - 18h32

Door **Gressoney-La-Trinité****Aankomst: Gressoney-la-Trinité, Località Tache**

Controleer uw bandenspanning minstens één keer per maand en voor elke lange reis.