



3 routes mogelijk volgens de routeplanner : Merishausen > Alagna Valsesia

Tijd:**11h48**

Vertrek op 02/07/2022 om 07:51

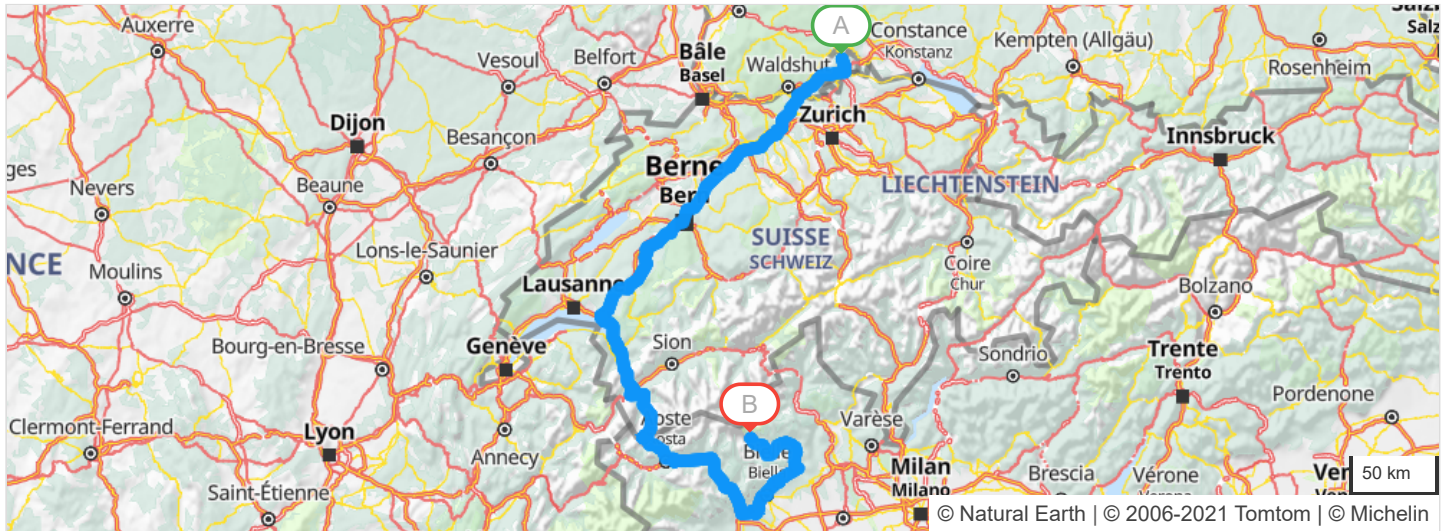
Aankomst op 02/07/2022 om 19:39

[Zone met beperkt verkeer](#)**Afstand:**

558 km

Geschatte kosten:

€ 104,60 (brandstof € 104,60)

**Zone met beperkt verkeer**

Your journey passes through one or more low-emission zones, the traffic regulations vary according to the country or city concerned. [Find out more here.](#)

Vertrek: Merishausen, Hauptstrasse**Verlaat Merishausen**Vervolg uw weg: **Hauptstrasse**

Verlaat Merishausen

2.3km - 07h53

Blijf rechtdoor rijden

3.7km - 07h54

 Reeks gevaarlijke bochten op 1.2 km

5km - 07h56

7.6km - 08h00

7.9km - 08h01

8.3km - 08h02

Door Schaffhausen Neem bij de rotonde de 1ste afslag: **Spitalstrasse** Aan de rotonde, Obertorbrücke, de 2de afslag: **Grabenstrasse** Sla rechtsaf : **13 / 14 / 4 / E54 / Grand Tour of Switzerland**

Verlaat Schaffhausen

8.9km - 08h03

8.9km - 08h03

9km - 08h03

Door Neuhausen am RheinfallVervolg uw weg: **13 / 14 / 4 / E54 / Grand Tour of Switzerland / Mühlenstrasse** Neem **afslag** naar:

Verlaat Neuhausen am Rheinfall

10.2km - 08h05

10.2km - 08h05

10.3km - 08h05

Bij **Galgenbuck Tunnel**, vervolg uw wegVervolg uw weg: **13 / 14 / E54 / Galgenbuck Tunnel**Doorrijden **13 / E54**

10.4km - 08h05

13

E54

Vervolg uw weg: **13 / 14 / E54**

17.3km - 08h11

 Reeks gevaarlijke bochten op 0.2 km

18.9km - 08h13

Door **Neunkirch**

18.9km - 08h13

 Reeks gevaarlijke bochten op 0.6 km

25.3km - 08h21

 Snelheid beperkt tot 20 km/h op 0.2 km

25.4km - 08h21

B34

E54

Vervolg uw weg: **B34 / E54**

25.4km - 08h21

Entry into Germany

25.5km - 08h21

 Snelheid beperkt tot 50 km/h

26.7km - 08h23

 Snelheid beperkt tot 50 km/h

34km - 08h29

L162

In de omgeving van **Bad Zurzach**, Sla linksaf : **L162** richting:ZURZACH
KÜSSABERG

34.3km - 08h29

 Reeks gevaarlijke bochten op 1.6 km

35.2km - 08h30

 Snelheid beperkt tot 50 km/h

36.9km - 08h32

 Snelheid beperkt tot 50 km/h

38km - 08h34

 Snelheid beperkt tot 50 km/h op 0.9 km

38.7km - 08h35

 Reeks gevaarlijke bochten op 0.4 km

39.2km - 08h35

39.4km - 08h36

39.6km - 08h36

Vervolg uw weg: **Römerstraße Neckar-Alb-Aare** Snelheid beperkt tot 30 km/h Snelheid beperkt tot 20 km/h

39.7km - 08h36

Vervolg uw weg: **Römerstrasse Neckar-Alb-Aare**

39.7km - 08h36

Entry into Swiss

39.7km - 08h36

Door Bad Zurzach

39.8km - 08h37

 Sla rechtsaf : **Römerstrasse Neckar-Alb-Aare**

40.5km - 08h38

 Links aanhouden : **Römerstrasse Neckar-Alb-Aare**

Verlaat Bad Zurzach

41.7km - 08h40

Vervolg uw weg: **Bruggerstrasse / Römerstrasse Neckar-Alb-Aare**

41.9km - 08h40

 Reeks gevaarlijke bochten op 0.7 km

42.7km - 08h41

 Gevaarlijke daling op 0.4 km

44.2km - 08h43

Door Tegerfelden

44.6km - 08h43

 Sla rechtsaf : **Römerstrasse Neckar-Alb-Aare**

44.8km - 08h44

 Reeks gevaarlijke bochten op 1.1 km

Verlaat Tegerfelden

45km - 08h44

Vervolg uw weg: **Römerstrasse Neckar-Alb-Aare / Würenlingerstrasse**

48.6km - 08h48

 Gevaarlijke bocht naar rechts

50.5km - 08h50

Neem bij de rotonde de 1ste afslag: **Kuhgässlistrasse / Römerstrasse Neckar-Alb-Aare**

50.5km - 08h51

Door Siggenthal Station

50.8km - 08h51

 Aan de rotonde, Döttingerstrasse, de 3de afslag: **5 / Römerstrasse Neckar-Alb-Aare**

51.8km - 08h52

 Sla rechtsaf : **Römerstrasse Neckar-Alb-Aare / Stillistrasse**

Verlaat Siggenthal Station

52.3km - 08h53

Vervolg uw weg: **5**

5

52.6km - 08h53

 Snelheid beperkt tot 40 km/h

52.6km - 08h53

Door Stilli

52.6km - 08h53

 Reeks gevaarlijke bochten

52.7km - 08h53

 Sla linksaf : **5**

52.7km - 08h53

 Snelheid beperkt tot 40 km/h


Verlaat Stilli

53.8km - 08h55

56.6km - 09h00

57.2km - 09h01

58.4km - 09h03

Door Brugg Sla linksaf : **5** Reeks gevaarlijke bochten Reeks gevaarlijke bochten op 1 km

Verlaat Brugg


59.3km - 09h04

5

59.4km - 09h05

59.4km - 09h05

64.8km - 09h11

Doorrijden voor: **5** Deze weg wordt tijdelijk afgesloten. Gelieve de toegankelijkheid te controleren.

U rijdt nu 2 uur, denk aan een pauze.

 Reeks gevaarlijke bochten op 1.2 km

67.6km - 09h15

Vervolg uw weg: **Bruggerstrasse**

68.2km - 09h16

69.5km - 09h18

Door Rapperswil Sla linksaf : **Seetalstrasse**

Verlaat Rapperswil

70.6km - 09h20

71km - 09h20

71.1km - 09h20

Vervolg uw weg: **Seetalstrasse** Links aanhouden : **Seetalstrasse** Links aanhouden : **Seetalstrasse** richting:

LENZBURG
BERN
SUHR
HUNZENSCHWIL



71.6km - 09h21

1

71.6km - 09h21

75.8km - 09h26


78.6km - 09h30

Sla rechtsaf : **1** Gevaarlijke bocht naar links Reeks gevaarlijke bochten op 0.6 km Links aanhouden : **1**

78.6km - 09h30

79.3km - 09h31

79.5km - 09h31

Door Oberentfelden Reeks gevaarlijke bochten op 0.2 km Sla rechtsaf : **1**

Verlaat Oberentfelden

80.4km - 09h33

1

80.5km - 09h33

84.3km - 09h38

90.2km - 09h45

93.7km - 09h51

Doorrijden voor: **1** Gevaarlijke bocht naar rechts Gevaarlijke bocht naar rechts Neem bij de rotonde de 1ste afslag: **1**

U rijdt nu 2 uur, denk aan een pauze.

101km - 09h59

 Reeks gevaarlijke bochten op 1.2 km

114km - 10h13

U rijdt langs **Wangen an der Aare**

115km - 10h14

 Reeks gevaarlijke bochten op 0.3 km

116km - 10h16

Door Oberönz

116km - 10h16

Vervolg uw weg: **1 / Bernstrasse**

116km - 10h17

 Neem bij de rotonde de 2de afslag: **1**

Verlaat Oberönz

116km - 10h17

Doorrijden voor: **1**

1

118km - 10h18

U rijdt langs **Kriegstetten**

124km - 10h26

Door Koppigen

125km - 10h26

 Sla linksaf : **1**

125km - 10h27

 Gevaarlijke bocht naar rechts

129km - 10h31

 Reeks gevaarlijke bochten op 2.5 km

129km - 10h31

 Neem bij de rotonde de 2de afslag: **1**

Verlaat Koppigen

130km - 10h31

Door Kirchberg Bern

130km - 10h32

 Sla linksaf : **1 / Solothurnstrasse**

130km - 10h32

 Rechts aanhouden : **1 / Hauptstrasse**

Verlaat Kirchberg Bern


131km - 10h33

Door Rüdtligen-Alchenflüh

131km - 10h33

Vervolg uw weg: **1 / Bernstrasse**

131km - 10h33

 Links aanhouden : **1**

Verlaat Rüdtligen-Alchenflüh

131km - 10h33

Doorrijden voor: **1**

1

131km - 10h34

 Neem bij de rotonde de 2de afslag: **1** richting:

1 - BERN
HINDELBANK
FRAUBRUNNEN
INDUSTRIEZONE
LYSSACH-BERNSTRASSE

136km - 10h38

 Reeks gevaarlijke bochten op 1.2 km

140km - 10h44

Door Urtenen-Schönbühl

141km - 10h45

 Neem bij de rotonde de 2de afslag: **1 / Hindelbankstrasse**

141km - 10h46

 Neem bij de rotonde de 2de afslag: **1 / 12**

Verlaat Urtenen-Schönbühl

142km - 10h47

1

145km - 10h51

Vervolg uw weg: **1 / 12** Reeks gevaarlijke bochten op 0.3 km

148km - 10h57

150km - 10h59

151km - 11h01

151km - 11h01

151km - 11h01

152km - 11h02



152km - 11h04

153km - 11h04

153km - 11h06

154km - 11h06

155km - 11h09

Door Berne Sla rechtsaf : **1 / 12 / Tiefenaustrasse** Reeks gevaarlijke bochten op 0.8 km Links aanhouden : **1 / 12 / Neubrücke** Rechts aanhouden : **1 / 12** Rechts aanhouden : **1 / 12 / Grand Tour of Switzerland** Sla linksaf : **12 / Belpstrasse / Grand Tour of Switzerland** Rechts aanhouden : **12** Snelheid beperkt tot 30 km/h Snelheid beperkt tot 30 km/hDoorrijden voor: **12**

Verlaat Berne

157km - 11h14

12

164km - 11h22

Bij **Niederwangen bei Bern**, Vervolg uw weg: **12 / Freiburgstrasse** Neem bij de rotonde de 2de afslag: **12**

164km - 11h23

164km - 11h23

Door Oberflamatt Neem bij de rotonde de 1ste afslag: **12** richting:

12

FRIBOURG
FLAMATT

Verlaat Oberflamatt

166km - 11h25

12

166km - 11h25

170km - 11h30

171km - 11h31


172km - 11h32

175km - 11h34

176km - 11h36

180km - 11h39

180km - 11h40


Vervolg uw weg: **12** Reeks gevaarlijke bochten Reeks gevaarlijke bochten op 0.6 kmU rijdt langs **Tafers** Reeks gevaarlijke bochten op 0.2 km Gevaarlijke bocht naar rechts Gevaarlijke bocht naar rechts Reeks gevaarlijke bochten op 1.3 km Gevaarlijke daling op 0.2 km

181km - 11h40

182km - 11h42

Door Fribourg Sla linksaf : **Grand Tour of Switzerland / Route de Berne**

182km - 11h42  Gevaarlijke daling op 0.4 km

182km - 11h44  Aan de rontonde, Grand Tour of Switzerland, de 1ste afslag: **Grand Tour of Switzerland / Route de Bourguillon**

183km - 11h45  Reeks gevaarlijke bochten op 0.5 km

Verlaat Fribourg

183km - 11h45 Vervolg uw weg: **Grand Tour of Switzerland / Route de Bourguillon** 

183km - 11h45 **Door Bourguillon**


184km - 11h46  Sla rechtsaf : **Grand Tour of Switzerland / Route de Bourguillon**

Verlaat Bourguillon

184km - 11h46 Doorrijden voor: **Grand Tour of Switzerland / Route de Bourguillon** 

184km - 11h47  Reeks gevaarlijke bochten op 1.6 km

186km - 11h48 **Door Marly**

187km - 11h50  Aan de rontonde, Grand Tour of Switzerland, de 1ste afslag: **Grand Tour of Switzerland**

187km - 11h51 U rijdt nu 2 uur, denk aan een pauze.

188km - 11h52  Reeks gevaarlijke bochten op 1.2 km

Verlaat Marly

188km - 11h52 Vervolg uw weg: **Grand Tour of Switzerland / Route de la Gruyère** 

195km - 11h58 Vervolg uw weg: **Route de la Gruyère** 

195km - 11h59 Vervolg uw weg: **Route de Fribourg** 

198km - 12h02 Vervolg uw weg: **Grand Tour of Switzerland** 

198km - 12h03  Reeks gevaarlijke bochten op 0.3 km

203km - 12h07 **Door Corbières**

203km - 12h07  Aan de rontonde, Grand Tour of Switzerland, de 1ste afslag: **Route du Vanel**

203km - 12h08 Vervolg uw weg: **Route des Échamps**

203km - 12h08  Reeks gevaarlijke bochten op 0.3 km

Verlaat Corbières

204km - 12h08 Vervolg uw weg: **Près du Pont de Corbières** 

204km - 12h09 Vervolg uw weg: **Route de Corbières** 

205km - 12h10 Vervolg uw weg: **Bocherens** 

206km - 12h10 Vervolg uw weg: **Route de Corbières** 

207km - 12h11

207km - 12h11

207km - 12h12

Door RiazVervolg uw weg: **Route de Corbières** Aan de rotonde, Rue de la Gruyère, de 2de afslag: **12**

Verlaat Riaz

208km - 12h13

12

208km - 12h13

208km - 12h13

209km - 12h14

Vervolg uw weg: **12** Neem bij de rotonde de 1ste afslag: **12** Reeks gevaarlijke bochten op 1 km Neem bij de rotonde de 3de afslag: **12** richting:**Z.I. PLANCHY**

211km - 12h15

211km - 12h15

211km - 12h16

 Neem bij de rotonde de 1ste afslag: **12** Reeks gevaarlijke bochten op 3.5 km Neem bij de rotonde de 3de afslag: **12**

211km - 12h16

212km - 12h16

Door Bulle Sla rechtsaf : **12**

Verlaat Bulle

212km - 12h17

213km - 12h19

217km - 12h24

217km - 12h24

217km - 12h24

Door Vuadens Sla rechtsaf : **12** Neem bij de rotonde de 2de afslag: **12** Gevaarlijke bocht naar rechtsDoorrijden voor: **12** richting:

12

**VEVEY
CHÂTEL-SAINT-DENIS**

222km - 12h29

229km - 12h35

232km - 12h40

232km - 12h40

233km - 12h41

236km - 12h44

236km - 12h44

237km - 12h46

238km - 12h47

240km - 12h49

240km - 12h50

 Reeks gevaarlijke bochten op 0.8 kmDoor **Châtel-Saint-Denis** Gevaarlijke daling op 0.2 km Gevaarlijke bocht naar links Reeks gevaarlijke bochten op 1.1 km Reeks gevaarlijke bochten op 4.5 km Gevaarlijke daling op 0.3 km Gevaarlijke daling op 0.3 km Gevaarlijke daling op 0.5 km Gevaarlijke daling op 0.3 km Gevaarlijke daling op 0.2 km

Verlaat Vuadens

241km - 12h51

241km - 12h51

241km - 12h52

242km - 12h52

Door VeveyVervolg uw weg: **12 / Route de Châtel-Saint-Denis** Reeks gevaarlijke bochten Aan de rotonde, Grand Tour of Switzerland, de 2de afslag: **9** richting:

<p style="text-align: center;">HÔPITAUX -  TRIBUNAL D'ARRONDISSEMENT</p>

243km - 12h55

 Reeks gevaarlijke bochten

Verlaat Vevey

243km - 12h55

9

Bij **La Tour-de-Peilz**, Vervolg uw weg: **9 / Grand Tour of Switzerland / Route des Vins Le Lavaux**

249km - 13h04

 Gevaarlijke bocht naar rechts

251km - 13h06

 Reeks gevaarlijke bochten op 0.8 km

252km - 13h08

 Gevaarlijke daling op 0.3 km

254km - 13h10

 Gevaarlijke bocht naar rechts


255km - 13h12

 Neem bij de rotonde de 2de afslag: **9**

256km - 13h13

 Neem bij de rotonde de 2de afslag: **9**

256km - 13h13

 Links aanhouden : **9**

263km - 13h21

 Neem bij de rotonde de 1ste afslag: **9**

264km - 13h21

 Links aanhouden : **9** richting:

<p style="text-align: center;">SIMPLON GRAND SAINT-BERNARD</p>
--

264km - 13h21

Door **Aigle**

270km - 13h27

U rijdt langs **Monthey**

277km - 13h34

Door Saint-Maurice

278km - 13h35

Vervolg uw weg: **Grand Tour of Switzerland / Route du Simplon**

278km - 13h36

 Aan de rotonde, Grand Tour of Switzerland, de 2de afslag: **21 / 9**


Verlaat Saint-Maurice

279km - 13h37

21

Vervolg uw weg: **21 / 9** 

281km - 13h39

 Links aanhouden : **21**

291km - 13h49

Door Martigny

292km - 13h51

U rijdt nu 2 uur, denk aan een pauze.

293km - 13h52

 Neem bij de rotonde de 1ste afslag: **Rue du Levant** richting:

<p style="text-align: center;">GD-ST-BERNARD FORCLAZ VERBIER LE BOURG EXPOS</p>
--

294km - 13h55

 Aan de rontonde, Avenue du Grand Saint-Bernard, de 3de afslag: **Avenue du Grand Saint-Bernard**

295km - 13h56

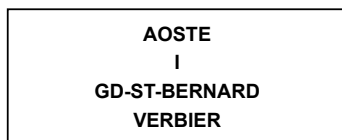
 Aan de rontonde, Avenue du Grand Saint-Bernard, de 3de afslag: **Avenue du Grand Saint-Bernard**

Verlaat Martigny

295km - 13h57

Door Martigny-Croix

296km - 13h57

 Aan de rontonde, Route du Grand-Saint-Bernard, de 3de afslag: **21 / E27** richting:

Verlaat Martigny-Croix

296km - 13h58

21

E27

296km - 13h58

Vervolg uw weg: **21 / E27**  Reeks gevaarlijke bochten op 0.4 km


304km - 14h06

Door Sembrancher

304km - 14h06

 Aan de rontonde, Route du Grand-Saint-Bernard, de 2de afslag: **21 / E27** richting:

305km - 14h06

 Gevaarlijke bocht naar rechts

306km - 14h07

 Reeks gevaarlijke bochten op 0.9 km

Verlaat Sembrancher

306km - 14h08

21

E27

312km - 14h13

 Reeks gevaarlijke bochten op 0.9 km

313km - 14h15

 Reeks gevaarlijke bochten op 2.5 km

318km - 14h20

 Reeks gevaarlijke bochten op 1.1 kmIn de omgeving van **Bagnes**, doorrijden voor: **21 / E27** 

323km - 14h26

Door Bourg-Saint-Pierre

324km - 14h26

 Sla linksaf : **21 / E27**

Verlaat Bourg-Saint-Pierre

326km - 14h28

Door Grosser Sankt Bernhard

326km - 14h28

Vervolg uw weg: **21 / E27 / Grosser Sankt Bernhard / Route Grand-Saint-Bernard**

330km - 14h32

 Neem **afslag** naar:

Verlaat Grosser Sankt Bernhard

330km - 14h32

Door Tunnel Du Gd. St. Bernard

330km - 14h32

Blijf rechtdoor rijden

331km - 14h32

 Reeks gevaarlijke bochten op 20 km


337km - 14h41

 Snelheid beperkt tot 30 km/h op 0.5 km

337km - 14h41

 Gevaarlijke daling op 0.6 km

337km - 14h41

 Deze weg wordt tijdelijk afgesloten. Gelieve de toegankelijkheid te controleren.

Verlaat Tunnel Du Gd. St. Bernard

337km - 14h42

Entry into Italy

337km - 14h42

 Snelheid beperkt tot 50 km/h op 12 km

337km - 14h42

 Gevaarlijke daling op 0.3 km

338km - 14h43

 Gevaarlijke daling op 0.6 km

338km - 14h44

 Gevaarlijke daling op 1.3 km

340km - 14h46

 Gevaarlijke daling op 1.1 km

342km - 14h48

 Gevaarlijke daling op 0.4 km

342km - 14h48

 Gevaarlijke daling op 0.7 km

344km - 14h50

 Gevaarlijke daling op 0.6 km

348km - 14h56

 Gevaarlijke daling op 0.5 km


349km - 14h57

 Gevaarlijke daling op 0.2 km

349km - 14h57

Bij **Saint-Rhémy-en-Bosses**, Sla linksaf : **Strada Statale 27 / Strada Statale 27 del Gran San Bernardo**

349km - 14h57

 Snelheid beperkt tot 50 km/h op 1.9 km


349km - 14h57

 Gevaarlijke daling op 0.4 km

350km - 14h58

 Gevaarlijke daling op 0.8 km

351km - 15h00

 Sla rechtsaf


351km - 15h00

 En meteen daarna , sla linksaf : **Strada Statale 27 / E27**

351km - 15h00

 Snelheid beperkt tot 50 km/h


351km - 15h00

 Snelheid beperkt tot 50 km/h op 0.4 km

351km - 15h00

 Gevaarlijke daling op 0.2 km


352km - 15h00

 Snelheid beperkt tot 30 km/h op 0.5 km

352km - 15h01

 Gevaarlijke daling op 0.5 km

352km - 15h01

 Snelheid beperkt tot 50 km/h op 0.7 km

353km - 15h02

 Gevaarlijke daling op 0.5 km


353km - 15h03

 Snelheid beperkt tot 50 km/h op 1 km


354km - 15h04

 Rechts aanhouden : **Strada Statale 27 / E27**

354km - 15h05

 Snelheid beperkt tot 30 km/h op 0.6 km

355km - 15h06

 Snelheid beperkt tot 50 km/h op 0.2 km


355km - 15h06

 Reeks gevaarlijke bochten op 0.8 km

357km - 15h08

 Snelheid beperkt tot 50 km/h

358km - 15h09

 Snelheid beperkt tot 40 km/h op 3 km

358km - 15h09

 Gevaarlijke daling op 0.6 km


360km - 15h11

 Gevaarlijke daling op 0.4 km

361km - 15h13

 Reeks gevaarlijke bochten op 1 km

361km - 15h14

 Snelheid beperkt tot 50 km/h op 0.5 km

362km - 15h15

 Gevaarlijke daling op 0.3 km

362km - 15h15

 Snelheid beperkt tot 50 km/h

363km - 15h17


E27

Vervolg uw weg: **SS27var / E27** 

363km - 15h17

 Snelheid beperkt tot 50 km/h

365km - 15h18

 Snelheid beperkt tot 50 km/h op 1.6 km

365km - 15h18

 Reeks gevaarlijke bochten op 1.5 km

366km - 15h19

E27

Vervolg uw weg: **Strada Statale 27 / E27**


366km - 15h20

 Gevaarlijke daling op 0.3 km

366km - 15h20

 Snelheid beperkt tot 40 km/h

366km - 15h20

 Snelheid beperkt tot 50 km/h op 0.2 km

367km - 15h21

Door Arliod

367km - 15h22

 Sla linksaf : **Strada Statale 27 / E27 / Frazione Variney / Strada Statale 27 del Gran San Bernardo / Strada del Gran San Bernardo** richting:

AUTOSTRADE

367km - 15h22

 Snelheid beperkt tot 50 km/h

Verlaat Arliod

368km - 15h22

E27

Vervolg uw weg: **E27 / Signayes**

369km - 15h23

Door Signayes

369km - 15h23

Vervolg uw weg: **E27 / Signayes**

370km - 15h24

Vervolg uw weg: **E27**


Verlaat Signayes

370km - 15h24

E27

Vervolg uw weg: **E27 / Cote de Sorreley**

375km - 15h28

 Snelheid beperkt tot 40 km/h op 1.1 km

375km - 15h28

Sla linksaf richting:

E25 E64 E612

GENOVA - A26 -
MILANO - A4 -
TORINO - A5 -

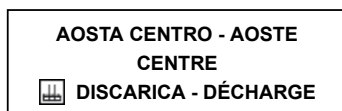
375km - 15h29

 Reeks gevaarlijke bochten op 0.4 km

376km - 15h29

Vervolg uw weg: **Località L'Île Blonde**

376km - 15h29

Vervolg uw weg: **Località L'Île Blonde** richting:

376km - 15h30

Neem bij de rotonde de 5de afslag: **Località L'Île Blonde** richting:

E27



377km - 15h30



Snelheid beperkt tot 40 km/h op 1.2 km

377km - 15h31



Reeks gevaarlijke bochten op 0.4 km

377km - 15h32

Sla linksaf richting:



378km - 15h32

Door Amerique

378km - 15h32

Neem **afslag** naar:

378km - 15h33

Neem bij de rotonde de 2de afslag: **Strada Statale 26 / Strada Statale 26 della Valle d'Aosta / Strada Statale della Val d'Aosta**

378km - 15h33

Neem **afslag** naar:

Verlaat Amerique

379km - 15h34

Vervolg uw weg: **Strada Statale 26**

380km - 15h35



Snelheid beperkt tot 50 km/h

380km - 15h35



Snelheid beperkt tot 50 km/h

382km - 15h37



Snelheid beperkt tot 50 km/h

382km - 15h38



Snelheid beperkt tot 50 km/h op 0.4 km

384km - 15h39



Snelheid beperkt tot 50 km/h

384km - 15h39







Snelheid beperkt tot 50 km/h

385km - 15h41



Snelheid beperkt tot 50 km/h op 1.8 km

- 385km - 15h41  Strada Statale 26 Fixed speed camera (50 km/h)
- 386km - 15h42  Gevaarlijke bocht naar rechts
- 389km - 15h45  Snelheid beperkt tot 50 km/h op 0.4 km
- 389km - 15h45  Strada Statale 26 Fixed speed camera (50 km/h)

389km - 15h45
389km - 15h46

Door Champagne

 Aan de rontonde, Frazione Champagne, de 2de afslag: **Strada Statale 26 / Strada Statale 26 della Valle d'Aosta / Strada Statale della Val d'Aosta**

Verlaat Champagne


389km - 15h46
389km - 15h46

Door Chambave

Vervolg uw weg: **Strada Statale 26 / Frazione Champagne / Strada Statale 26 della Valle d'Aosta / Strada Statale della Val d'Aosta**

391km - 15h48
391km - 15h48

 Aan de rontonde, Strada Statale 26 della Valle d'Aosta, de 2de afslag: **Strada Statale 26**


 Snelheid beperkt tot 50 km/h op 0.5 km

Verlaat Chambave

391km - 15h49
392km - 15h49
392km - 15h49
393km - 15h51
394km - 15h52

Doorrijden voor: **Strada Statale 26** 

Door **Chambave**

 Snelheid beperkt tot 50 km/h op 3.5 km


U rijdt nu 2 uur, denk aan een pauze.

 Reeks gevaarlijke bochten op 0.6 km

396km - 15h54
396km - 15h54
396km - 15h55

Door Chatillon

 Aan de rontonde, Strada Statale 26 della Valle d'Aosta, de 2de afslag: **Strada Statale 26**

 Snelheid beperkt tot 50 km/h op 0.3 km

Verlaat Chatillon

396km - 15h55

Vervolg uw weg: **Strada Statale 26 / Strada Statale 26 della Valle d'Aosta / Strada Statale della Val d'Aosta / Via Circonvallazione**

397km - 15h55
397km - 15h55

Door Chatillon

Vervolg uw weg: **Strada Statale 26 / Strada Statale 26 della Valle d'Aosta / Strada Statale della Val d'Aosta / Tour de Grandge / Via Circonvallazione**

397km - 15h56
398km - 15h57

Doorrijden **Strada Statale 26 / Strada Statale 26 della Valle d'Aosta / Strada Statale della Val d'Aosta**

 Sla rechtsaf richting:

CHATILLON
SAINT-VINCENT
A4 - TORINO-AOSTA

398km - 15h58
398km - 15h58

 Sla linksaf

 En meteen daarna , sla linksaf : **Località Panorama**

Verlaat Chatillon

399km - 15h58

Vervolg uw weg: **Viale Piemonte**

399km - 15h58

 Snelheid beperkt tot 50 km/h

399km - 15h58

Door Saint-Vincent

399km - 15h58

 Aan de rontonde, Viale Piemonte, de 2de afslag: **Strada Regionale 33 / Via Guglielmo Marconi**

399km - 15h59

 Aan de rontonde, Via Guglielmo Marconi, de 2de afslag: **Via Roma**

400km - 16h00

 Sla rechtsaf

400km - 16h00

Neem **Piazza 28 Aprile**

400km - 16h00

 Aan de rontonde, Piazza 28 Aprile, de 2de afslag: **Via Ponte Romano**

401km - 16h02

 Snelheid beperkt tot 35 km/h op 0.4 km

401km - 16h02

 Reeks gevaarlijke bochten op 0.2 km

Verlaat Saint-Vincent

401km - 16h02

Vervolg uw weg: **Via Ponte Romano**


401km - 16h02

Sla linksaf : **Strada Statale 26** 

401km - 16h02

 Snelheid beperkt tot 50 km/h op 0.9 km

402km - 16h03

 Strada Statale 26 / Strada Statale 26 della Valle d'Aosta / Strada Statale della Val d'Aosta / Strada Statale della Val d'Aosta (Perral) Fixed speed camera (50 km/h)

402km - 16h04

 Snelheid beperkt tot 50 km/h op 1.5 km

403km - 16h04

 Reeks gevaarlijke bochten op 2 km

403km - 16h04

 Gevaarlijke daling op 0.5 km

404km - 16h05

 Snelheid beperkt tot 30 km/h op 0.2 km

404km - 16h06

 Gevaarlijke daling op 0.2 km

404km - 16h06

 Snelheid beperkt tot 50 km/h op 1 km

405km - 16h08

 Snelheid beperkt tot 50 km/h

405km - 16h08

 Strada Statale 26 / Frazione Lillaz / Strada Statale 26 della Valle d'Aosta / Strada Statale della Val d'Aosta (Montjovet) Fixed speed camera (50 km/h)

406km - 16h09

 Reeks gevaarlijke bochten op 0.8 km

406km - 16h09

 Strada Statale 26 / Frazione Berriaz / Strada Statale 26 della Valle d'Aosta / Strada Statale della Val d'Aosta (Montjovet) Fixed speed camera (50 km/h)

406km - 16h09

 Snelheid beperkt tot 50 km/h op 0.7 km

407km - 16h11

 Snelheid beperkt tot 50 km/h op 2 km

408km - 16h11

 Gevaarlijke bocht naar rechts

408km - 16h12

 Gevaarlijke daling op 0.2 km

410km - 16h14

 Snelheid beperkt tot 50 km/h op 0.5 km


410km - 16h14

 Strada Statale 26 Fixed speed camera (50 km/h)

410km - 16h14

Door Verrès

410km - 16h15

 Strada Statale 26 / Strada Statale 26 della Valle d'Aosta / Strada Statale della Val d'Aosta / Via Circonvallazione (Verrès) Fixed speed camera (50 km/h)

411km - 16h16

 Aan de rontonde, Strada Statale 26 della Valle d'Aosta, de 2de afslag: **Strada Statale 26**

Verlaat Verrès

412km - 16h17






































Doorrijden voor: **Strada Statale 26** 

412km - 16h17

 Snelheid beperkt tot 50 km/h

412km - 16h17

 Snelheid beperkt tot 50 km/h

- 413km - 16h19  Snelheid beperkt tot 50 km/h op 1 km
- 413km - 16h19  Strada Statale 26 Fixed speed camera (50 km/h)
- 414km - 16h19  Strada Statale 26 Fixed speed camera (50 km/h)
- 414km - 16h20  Strada Statale 26 Fixed speed camera (50 km/h)
- 414km - 16h20  Gevaarlijke bocht naar links
- 415km - 16h20  Snelheid beperkt tot 50 km/h op 0.8 km
- 417km - 16h22  Snelheid beperkt tot 50 km/h op 0.3 km
- 418km - 16h23  Snelheid beperkt tot 50 km/h op 0.4 km
- 418km - 16h24  Snelheid beperkt tot 50 km/h op 1.9 km
- 419km - 16h25  Reeks gevaarlijke bochten op 0.9 km
- 420km - 16h26  Gevaarlijke daling op 0.2 km
- 421km - 16h27  Snelheid beperkt tot 50 km/h op 0.3 km
- 421km - 16h27  Snelheid beperkt tot 50 km/h
- 421km - 16h28  Snelheid beperkt tot 50 km/h
- 421km - 16h28  Snelheid beperkt tot 30 km/h
- 421km - 16h28  Snelheid beperkt tot 50 km/h
- 424km - 16h32  Snelheid beperkt tot 50 km/h op 0.3 km
- 424km - 16h32 Door **Pont-Saint-Martin**
- 424km - 16h32  Snelheid beperkt tot 50 km/h op 0.3 km
- 426km - 16h35  Snelheid beperkt tot 50 km/h
- 426km - 16h35  Strada Statale 26 / Strada Statale 26 della Valle d'Aosta / Strada Statale della Val d'Aosta / Via Nazionale (Carema) Fixed speed camera (50 km/h)
- 426km - 16h35  Snelheid beperkt tot 30 km/h
- 426km - 16h36  Snelheid beperkt tot 30 km/h
- 426km - 16h36  Reeks gevaarlijke bochten op 0.6 km
- 427km - 16h36  Strada Statale 26 / Strada Statale 26 della Valle d'Aosta / Via Nazionale (Carema) Fixed speed camera (50 km/h)
- 428km - 16h38  Snelheid beperkt tot 40 km/h
- 428km - 16h38  Snelheid beperkt tot 50 km/h
- 428km - 16h38  Snelheid beperkt tot 40 km/h
- 428km - 16h38  Snelheid beperkt tot 50 km/h
- 428km - 16h38  Snelheid beperkt tot 40 km/h
- 432km - 16h42  Snelheid beperkt tot 50 km/h op 0.2 km
- 432km - 16h43  Strada Statale 26 / Strada Statale 26 della Valle d'Aosta (Montestrutto) Fixed speed camera (50 km/h)
- 433km - 16h43  Snelheid beperkt tot 50 km/h
- 435km - 16h46  Strada Statale 26 / Strada Statale 26 della Valle d'Aosta / Via Aosta (Borgofranco d'Ivrea) Red light camera
- 436km - 16h47  Strada Statale 26 / Strada Statale 26 della Valle d'Aosta / Via Torino (Borgofranco d'Ivrea) Red light camera
- 436km - 16h47  Strada Statale 26 / Strada Statale 26 della Valle d'Aosta / Via Torino (Borgofranco d'Ivrea) Red light camera
- 437km - 16h48  Snelheid beperkt tot 50 km/h op 0.3 km
- 440km - 16h52  Snelheid beperkt tot 50 km/h

440km - 16h52

Door Ivrea440km - 16h52  Reeks gevaarlijke bochten op 0.4 km441km - 16h53 Vervolg uw weg: **Via Aosta**441km - 16h53  Snelheid beperkt tot 50 km/h441km - 16h54  Snelheid beperkt tot 30 km/h441km - 16h54  Snelheid beperkt tot 30 km/h

441km - 16h54

Vervolg uw weg: **Piazza G. Pistoni**

441km - 16h54

 Sla linksaf : **Piazza Monte Bianco**

441km - 16h54

Vervolg uw weg: **Via Amedeo di Castellamonte**

441km - 16h55

 Sla rechtsaf : **Via Circonvallazione**

442km - 16h56

Vervolg uw weg: **Piazza Aldo Balla**

442km - 16h56

 Neem bij de rotonde de 2de afslag: **Corso Massimo D'Azeglio**

442km - 16h56

 Snelheid beperkt tot 30 km/h op 0.6 km

442km - 16h57

 Deze weg wordt tijdelijk afgesloten. Gelieve de toegankelijkheid te controleren.

443km - 16h57

Vervolg uw weg: **Corso Vercelli**


444km - 17h00

 Strada Provinciale 228 / Corso Vercelli (Ivrea) Red light camera

444km - 17h00

 Deze weg wordt tijdelijk afgesloten. Gelieve de toegankelijkheid te controleren.

445km - 17h01

 Snelheid beperkt tot 50 km/h op 1.2 km

Verlaat Ivrea

445km - 17h01

Vervolg uw weg: **Strada Provinciale 228**

446km - 17h02

 Strada Provinciale 228 (Ivrea) Red light camera

446km - 17h03

 Neem bij de rotonde de 1ste afslag: **Strada Provinciale 228**


446km - 17h03

 Snelheid beperkt tot 50 km/h


446km - 17h03

Door Bollengo

446km - 17h03

 Snelheid beperkt tot 30 km/h op 0.2 km

447km - 17h04

 Aan de rotonde, Strada Statale 228 del Lago di Viverone, de 2de afslag: **Strada Provinciale 228 / Strada Statale 228 del Lago di Viverone**

447km - 17h04

 Snelheid beperkt tot 30 km/h

448km - 17h05

 Snelheid beperkt tot 30 km/h

448km - 17h05

 Aan de rotonde, Strada Statale 228 del Lago di Viverone, de 2de afslag: **Strada Provinciale 228**

448km - 17h05

 Snelheid beperkt tot 30 km/h

Verlaat Bollengo


448km - 17h05

Neem bij de rotonde de 2de afslag: **Strada Provinciale 338** 

448km - 17h06

 Snelheid beperkt tot 30 km/h


448km - 17h06

 Snelheid beperkt tot 50 km/h op 0.3 km

448km - 17h06

 Reeks gevaarlijke bochten op 1.9 km

449km - 17h07

 Snelheid beperkt tot 50 km/h op 4.5 km

450km - 17h09

 Reeks gevaarlijke bochten op 0.2 km

453km - 17h12

 Links aanhouden : **Strada Provinciale 338**

453km - 17h12

 Reeks gevaarlijke bochten op 0.3 km

453km - 17h13

 Bij **Brogliina**, Rechts aanhouden : **Strada Provinciale 338**


453km - 17h13

 Snelheid beperkt tot 50 km/h


453km - 17h13

 Reeks gevaarlijke bochten op 0.8 km

454km - 17h14

 Snelheid beperkt tot 50 km/h op 0.3 km

455km - 17h15

 Snelheid beperkt tot 50 km/h op 1.2 km

455km - 17h15

 Reeks gevaarlijke bochten op 7 km


457km - 17h17

 Snelheid beperkt tot 50 km/h op 3 km

459km - 17h19

 Gevaarlijke daling op 0.2 km

461km - 17h22

 Snelheid beperkt tot 50 km/h op 1.5 km

- 461km - 17h22  In de omgeving van **Mongrando**, Rechts aanhouden : **Strada Provinciale 338**
- 463km - 17h24  Snelheid beperkt tot 50 km/h
- 463km - 17h25  Snelheid beperkt tot 30 km/h
- 463km - 17h25  Snelheid beperkt tot 50 km/h
- 464km - 17h26  Snelheid beperkt tot 50 km/h
- 464km - 17h26  Snelheid beperkt tot 50 km/h















464km - 17h26

Door Mongrando

- 464km - 17h26  Reeks gevaarlijke bochten op 0.5 km
- 465km - 17h27  Sla linksaf : **Strada Provinciale 338**
- 465km - 17h28  Snelheid beperkt tot 50 km/h op 0.2 km
- 466km - 17h30  Snelheid beperkt tot 50 km/h
- 467km - 17h30 Doorrijden voor: **Strada Provinciale 338**
- 467km - 17h31  Snelheid beperkt tot 50 km/h
- 468km - 17h32  Snelheid beperkt tot 50 km/h
- 469km - 17h34  Snelheid beperkt tot 30 km/h op 0.2 km
- 470km - 17h35  Deze weg wordt tijdelijk afgesloten. Gelieve de toegankelijkheid te controleren.
Verlaat Mongrando

470km - 17h35

Door Biella

- 470km - 17h35  Snelheid beperkt tot 30 km/h
- 470km - 17h35  Strada Provinciale 338 / Via Ivrea (Biella) Fixed speed camera (50 km/h)
- 470km - 17h36  Snelheid beperkt tot 30 km/h
- 470km - 17h36  Strada Provinciale 338 / Via Ivrea (Biella) Fixed speed camera (30 km/h)
- 470km - 17h37  Aan de rotonde, Via Ivrea, de 2de afslag: **Strada Provinciale 338 / Via Ivrea**
- 470km - 17h37  Gevaarlijke bocht naar rechts
- 471km - 17h37  Snelheid beperkt tot 30 km/h
- 471km - 17h37  Snelheid beperkt tot 30 km/h
- 471km - 17h38  Aan de rotonde, Piazza Giovanni Battista Cossato, de 2de afslag: **Via Lamarmora**
- 471km - 17h39  Neem bij de rotonde de 2de afslag: **Via Lamarmora**
- 472km - 17h39  Snelheid beperkt tot 30 km/h op 0.3 km
- 472km - 17h40  Neem bij de rotonde de 2de afslag: **Via Bertodano**
- 472km - 17h40  Aan de rotonde, Via Carso, de 2de afslag: **Via Carso**
- 472km - 17h40  Gevaarlijke bocht naar rechts
Verlaat Biella

472km - 17h40



Vervolg uw weg: **Via Carso**

473km - 17h41

Neem bij de rotonde de 1ste afslag: **Via Cernaia**

473km - 17h41

Bij **Biella**, vervolg uw weg


- 473km - 17h42  Neem bij de rotonde de 1ste afslag: **Via Milano**
- 473km - 17h42  Snelheid beperkt tot 50 km/h

473km - 17h42

473km - 17h42

474km - 17h43

474km - 17h43

Bij **Chiavazza**, Neem bij de rotonde de 2de afslag : **Via Corradino Sella** Snelheid beperkt tot 30 km/h op 0.2 km Snelheid beperkt tot 30 km/h Snelheid beperkt tot 30 km/h op 0.4 km

474km - 17h43

474km - 17h44

Vervolg uw weg: **Via Alfonso Ogliaro**  Snelheid beperkt tot 50 km/h op 0.4 km

475km - 17h45

475km - 17h45



476km - 17h46

476km - 17h47

477km - 17h48

477km - 17h48

477km - 17h48

Door Pavignano Aan de rontonde, Via Pettinengo, de 1ste afslag: **Via Pettinengo** Deze weg wordt tijdelijk afgesloten. Gelieve de toegankelijkheid te controleren. Deze weg wordt tijdelijk afgesloten. Gelieve de toegankelijkheid te controleren. Snelheid beperkt tot 50 km/h op 0.3 km Snelheid beperkt tot 50 km/h Snelheid beperkt tot 50 km/h op 0.5 km

Verlaat Pavignano

477km - 17h48


477km - 17h48

478km - 17h50

478km - 17h50

479km - 17h51

479km - 17h53

In de omgeving van **Andorno Micca**, Sla linksaf : **Strada Provinciale 200**  Reeks gevaarlijke bochten op 6.5 km Snelheid beperkt tot 50 km/h op 0.2 km Snelheid beperkt tot 50 km/h

U rijdt nu 2 uur, denk aan een pauze.

 Snelheid beperkt tot 50 km/h op 2 km

481km - 17h56

481km - 17h56

481km - 17h56

482km - 17h56

482km - 17h56

482km - 17h57

483km - 17h59

Door PettinengoVervolg uw weg: **Strada Provinciale 200 / Via Zumaglia** Snelheid beperkt tot 30 km/h Aan de rontonde, Via Zumaglia, de 2de afslag: **Strada Provinciale 200** Snelheid beperkt tot 30 km/h Snelheid beperkt tot 30 km/h op 0.5 km Snelheid beperkt tot 50 km/h

Verlaat Pettinengo

483km - 17h59

484km - 18h00

487km - 18h06

488km - 18h09

Doorrijden voor: **Strada Provinciale 200**  Snelheid beperkt tot 30 km/h op 5.5 km Reeks gevaarlijke bochten Bij **Picco**, Links aanhouden : **Strada Provinciale 200 / Strada Provinciale 210**

489km - 18h11

489km - 18h12

489km - 18h12

489km - 18h12

Door Valle Mosso Sla rechtsaf : **Strada Provinciale 200 / Strada Provinciale 210 / Via Bartolomeo Sella** Snelheid beperkt tot 30 km/h op 0.6 km Sla linksaf : **Via Bacconengo**

Verlaat Valle Mosso

490km - 18h13

Vervolg uw weg: **Via Bacconengo**

490km - 18h13

Neem **Strada Provinciale 200 / Strada Provinciale 232 Variante** 

490km - 18h14

 Snelheid beperkt tot 50 km/h op 1.3 km

490km - 18h14

 Links aanhouden : **Strada Provinciale 200 / Strada Provinciale 232 Variante**

490km - 18h14

 Reeks gevaarlijke bochten op 1.6 km

490km - 18h14

 Rechts aanhouden : **Strada Provinciale 200 / Strada Provinciale 232 Variante**

492km - 18h16

 Snelheid beperkt tot 50 km/h

492km - 18h16

Doorrijden **Strada Provinciale 200**

493km - 18h17

 Snelheid beperkt tot 50 km/h

493km - 18h17

Door Trivero

494km - 18h18

 Reeks gevaarlijke bochten op 0.3 km

494km - 18h18

Neem **Strada Provinciale 200**

496km - 18h21

 Sla rechtsaf

496km - 18h21

 Aan de rontonde, Via Valle Fredda, de 1ste afslag: **Strada Provinciale 200**

496km - 18h22

 Reeks gevaarlijke bochten op 3 km

Verlaat Trivero

497km - 18h23

Vervolg uw weg: **Strada Provinciale 200**


497km - 18h23

 Snelheid beperkt tot 50 km/h op 0.5 km

499km - 18h25

 Snelheid beperkt tot 50 km/h

499km - 18h25

 Snelheid beperkt tot 30 km/h op 0.7 km

499km - 18h27

 Snelheid beperkt tot 50 km/h

499km - 18h27

 Snelheid beperkt tot 30 km/h


499km - 18h27

 Snelheid beperkt tot 50 km/h

499km - 18h27

 Snelheid beperkt tot 30 km/h

499km - 18h27

 Snelheid beperkt tot 50 km/h op 0.3 km

500km - 18h27

Door Pray

500km - 18h27

 Sla rechtsaf : **Strada Provinciale 235**

500km - 18h27

 Snelheid beperkt tot 50 km/h

500km - 18h28

 Snelheid beperkt tot 30 km/h op 0.2 km

Verlaat Pray

500km - 18h28

Vervolg uw weg: **Strada Provinciale 235**

502km - 18h29

 Snelheid beperkt tot 50 km/h

502km - 18h29

 Snelheid beperkt tot 30 km/h op 0.3 km

502km - 18h30

Door Azoglio

502km - 18h30

 Snelheid beperkt tot 50 km/h op 0.2 km

502km - 18h30

 Snelheid beperkt tot 30 km/h

502km - 18h31

 Aan de rontonde, Via Valsessera, de 1ste afslag: **Strada Provinciale 235**

503km - 18h31


 Snelheid beperkt tot 50 km/h

503km - 18h31


 Snelheid beperkt tot 30 km/h op 1.2 km

Verlaat Azoglio

504km - 18h33
504km - 18h34

Vervolg uw weg: **Strada Provinciale 71** Snelheid beperkt tot 50 km/h op 0.7 km

506km - 18h36
506km - 18h36

Door Serravalle Sesia Aan de rontonde, Via per Borgosesia, de 3de afslag: **Strada Provinciale 299**

506km - 18h36

 Snelheid beperkt tot 50 km/h

507km - 18h37

 Neem bij de rotonde de 1ste afslag: **Strada Provinciale 299**

507km - 18h37

 Reeks gevaarlijke bochten op 0.4 km

509km - 18h39

 Snelheid beperkt tot 50 km/h

511km - 18h41

 Strada Provinciale 299 Fixed speed camera (90 km/h)

512km - 18h43

 Snelheid beperkt tot 50 km/h

512km - 18h43

 Snelheid beperkt tot 50 km/h

513km - 18h44

 Snelheid beperkt tot 50 km/h

514km - 18h45

 Snelheid beperkt tot 50 km/h op 0.4 km

515km - 18h46

 Snelheid beperkt tot 50 km/h

515km - 18h47

 Snelheid beperkt tot 50 km/h op 0.2 km

518km - 18h49

 Snelheid beperkt tot 50 km/h

Verlaat Serravalle Sesia


520km - 18h51

Door Varallo

521km - 18h52

 Sla linksaf : **Strada Provinciale 299**

521km - 18h52

 Snelheid beperkt tot 50 km/h op 0.2 km

522km - 18h53

 Reeks gevaarlijke bochten op 2 km

523km - 18h55

 Snelheid beperkt tot 50 km/h

524km - 18h56

 Snelheid beperkt tot 50 km/h

525km - 18h57

 Snelheid beperkt tot 50 km/h

525km - 18h57

 Snelheid beperkt tot 30 km/h


526km - 18h58

 Snelheid beperkt tot 50 km/h

527km - 19h00

 Snelheid beperkt tot 50 km/h

527km - 19h00

 Gevaarlijke bocht naar rechts

Verlaat Varallo

527km - 19h00

Door Vocca

527km - 19h00

Neem **Strada Provinciale 299**

528km - 19h00

 Snelheid beperkt tot 50 km/h op 0.4 km

Verlaat Vocca

528km - 19h01

Vervolg uw weg: **Strada Provinciale 299**

528km - 19h01

 Snelheid beperkt tot 50 km/h op 0.3 km

531km - 19h04

 Gevaarlijke bocht naar rechts

532km - 19h05

 Links aanhouden : **Strada Provinciale 299**

532km - 19h06

 Neem bij de rotonde de 3de afslag: **Strada Provinciale 299**

533km - 19h06

 Reeks gevaarlijke bochten op 0.3 km

- 534km - 19h08  Snelheid beperkt tot 50 km/h
- 535km - 19h08  Snelheid beperkt tot 50 km/h
- 535km - 19h08  Gevaarlijke bocht naar rechts
- 535km - 19h09  Snelheid beperkt tot 50 km/h
- 535km - 19h09  Snelheid beperkt tot 50 km/h
- 537km - 19h12  Snelheid beperkt tot 50 km/h

538km - 19h13

Door Scopello

538km - 19h13

 Sla linksaf : **Strada Provinciale 299**

540km - 19h15

 Snelheid beperkt tot 50 km/h

540km - 19h16

 Gevaarlijke bocht naar links

540km - 19h16

 Snelheid beperkt tot 50 km/h


540km - 19h17

 Snelheid beperkt tot 50 km/h

541km - 19h17

 Snelheid beperkt tot 50 km/h

541km - 19h18

 Snelheid beperkt tot 50 km/h op 0.2 km

542km - 19h20

 Reeks gevaarlijke bochten

545km - 19h23

 Snelheid beperkt tot 50 km/h

Verlaat Scopello

545km - 19h23

Door Campertogno

546km - 19h23

 Gevaarlijke bocht naar rechts

546km - 19h24

 Sla rechtsaf : **Via delle Grazie**

546km - 19h24

 Sla rechtsaf : **Strada Provinciale 299**

546km - 19h25

 Snelheid beperkt tot 50 km/h

Verlaat Campertogno

546km - 19h25

Doorrijden voor: **Strada Provinciale 299**

547km - 19h25

 Reeks gevaarlijke bochten op 0.6 km


548km - 19h26

 Snelheid beperkt tot 50 km/h

548km - 19h26

 Snelheid beperkt tot 50 km/h

548km - 19h27

 Snelheid beperkt tot 30 km/h op 0.2 km

548km - 19h27

 Snelheid beperkt tot 50 km/h


551km - 19h30

 Snelheid beperkt tot 50 km/h op 0.4 km

551km - 19h31

 Snelheid beperkt tot 50 km/h

552km - 19h32

 Gevaarlijke bocht naar rechts

557km - 19h37

Bij **Miniere**, vervolg uw weg

557km - 19h37

Vervolg uw weg: **Strada Provinciale 299 / Località Miniere**

557km - 19h37

 Rechts aanhouden : **Strada Provinciale 299 / Via Circonvallazione**

557km - 19h37

 Reeks gevaarlijke bochten op 1 km

557km - 19h38

U komt in Alagna Valsesia

557km - 19h38

Vervolg uw weg: **Strada Provinciale 299 / Via Circonvallazione**

557km - 19h38

 Snelheid beperkt tot 50 km/h op 0.3 km

557km - 19h39

 Snelheid beperkt tot 30 km/h



Aankomst: Alagna Valsesia, SP299

Controleer uw bandenspanning minstens één keer per maand en voor elke lange reis.