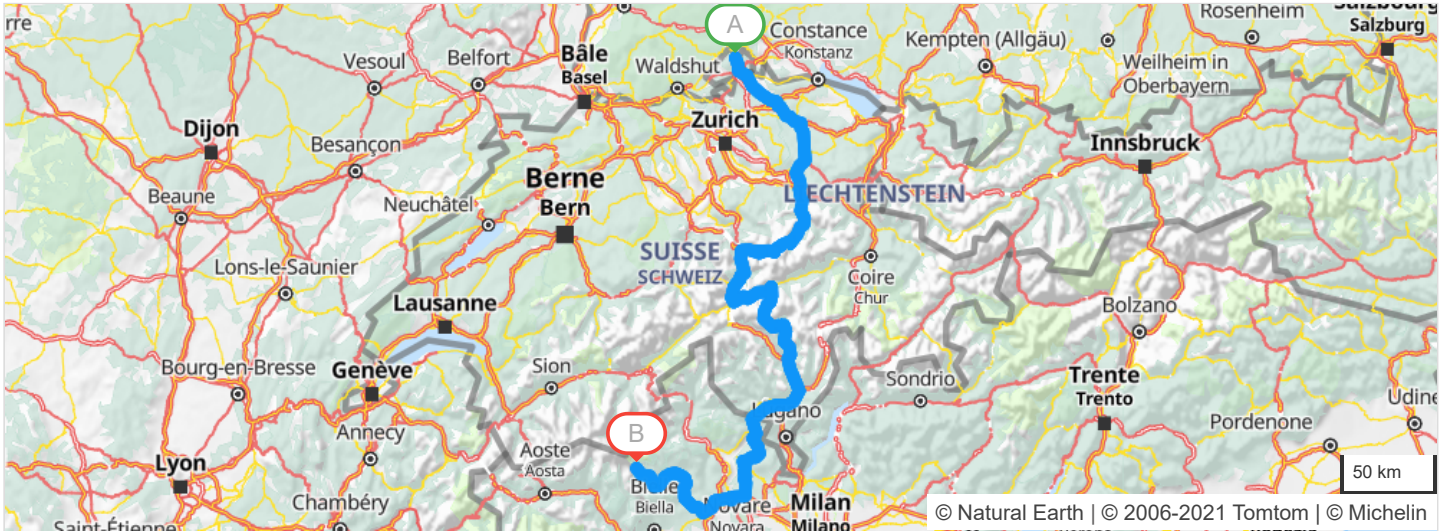


 3 routes mogelijk volgens de routeplanner : Merishausen > Alagna Valsesia

**Tijd:** **09h55**  
 Vertrek op 02/07/2022 om 07:51  
 Aankomst op 02/07/2022 om 17:46

**Afstand:** 493 km

**Geschatte kosten:** € 87,67 (brandstof € 87,67)



**Vertrek: Merishausen, Hauptstrasse**

**Verlaat Merishausen**

Vervolg uw weg: **Hauptstrasse**

Verlaat Merishausen

2.3km - 07h53

Blijf rechtdoor rijden

3.7km - 07h54

 Reeks gevaarlijke bochten op 1.2 km

5km - 07h56

**Door Schaffhausen**

7.6km - 08h00

 Neem bij de rotonde de 2de afslag: **Spitalstrasse**

7.7km - 08h00

7.9km - 08h01

 Sla rechtsaf : **Adlerstrasse**

7.9km - 08h01

 Sla rechtsaf

8.5km - 08h02

 En meteen daarna , sla rechtsaf : **15 / 4 / E54 / Bachstrasse**

8.7km - 08h02

 Sla linksaf : **13 / 14 / 15 / Grand Tour of Switzerland / Rheinuferstrasse** Rechts aanhouden : **13 / 14**

Verlaat Schaffhausen

8.8km - 08h02

13

Bij **Feuerthalen**, Vervolg uw weg: **13 / 14 / 15 / Grand Tour of Switzerland / Zürcherstrasse**

12.7km - 08h08

**Door Neuparadies**

12.9km - 08h08

 Sla rechtsaf : **14**

Verlaat Neuparadies

13.2km - 08h09


14

Vervolg uw weg: **14**

14.8km - 08h10

**Door Schlatt (Thurgau)**


15.1km - 08h11

 Gevaarlijke bocht naar rechts

15.2km - 08h11

 Sla linksaf

15.2km - 08h11

 En meteen daarna , sla rechtsaf : **14**

Verlaat Schlatt (Thurgau)

15.7km - 08h11

14

Doorrijden voor: **14**

19km - 08h15

**Door Truttikon**

19.2km - 08h15

 Reeks gevaarlijke bochten

19.4km - 08h15

 Sla linksaf : **14**

Verlaat Truttikon

19.7km - 08h16

14

Doorrijden voor: **14**

24.2km - 08h21

 Reeks gevaarlijke bochten op 0.2 km

32.8km - 08h30

 In de omgeving van **Frauenfeld**, Links aanhouden : **14**

33.4km - 08h31

**Door Frauenfeld**

34.4km - 08h33

 Neem bij de rotonde de 1ste afslag: **Rheinstrasse**


34.4km - 08h33

 Gevaarlijke bocht naar rechts

35.1km - 08h34

 Aan de rontonde, Postplatz, de 2de afslag: **Rathausplatz**


35.3km - 08h35

 Aan de rontonde, Am Holdertor, de 1ste afslag: **Sankt Gallerstrasse**

36.1km - 08h36

 Reeks gevaarlijke bochten op 0.6 km

36.8km - 08h37

 Links aanhouden : **Sankt Gallerstrasse**

Verlaat Frauenfeld

39.4km - 08h39

Vervolg uw weg: **Frauenfelderstrasse** 

39.4km - 08h39

**Door Matzingen**

40.8km - 08h41

 Sla rechtsaf : **Frauenfelderstrasse**

40.9km - 08h41


Vervolg uw weg: **Sankt Gallerstrasse**

Verlaat Matzingen

41.4km - 08h42

Vervolg uw weg: **Sankt Gallerstrasse** 

41.8km - 08h42

Vervolg uw weg: **Frauenfelderstrasse** 

42.5km - 08h43

 Gevaarlijke bocht naar rechts

43.5km - 08h44

**Door Wängi**

44km - 08h45

 Aan de rotonde, Frauenfelderstrasse, de 2de afslag: **7**

44.2km - 08h45

 Gevaarlijke bocht naar rechts

Verlaat Wängi

44.8km - 08h46

Vervolg uw weg: **7**

7

46.7km - 08h48

Door **Münchwilen Thurgau**

51.3km - 08h54

**Door Wil SG**

51.3km - 08h54

Vervolg uw weg: **7 / Zürcherstrasse**

52.1km - 08h55

 Neem bij de rotonde de 2de afslag: **7**

Verlaat Wil SG

52.8km - 08h57

Doorrijden voor: **7**

7

53.1km - 08h57

**Door Wil SG**

53.2km - 08h57

 Aan de rotonde, Sankt Gallerstrasse, de 1ste afslag: **Georg Rennerstrasse**

Verlaat Wil SG

54km - 08h58

Vervolg uw weg: **Georg Rennerstrasse**

54.3km - 08h59

 Links aanhouden : **Georg Rennerstrasse** richting:

WATTWIL  
TOGGENBURG  
RICKENBACH  
SCHWARZENBACH

54.4km - 08h59


Sla linksaf richting:

**WILDHAUS  
WATTWIL  
TOGGENBURG**

54.4km - 08h59

 Neem bij de rotonde de 2de afslag: **16**

60.1km - 09h04

 Gevaarlijke bocht naar rechts

61.4km - 09h06

 Reeks gevaarlijke bochten op 1.2 km

64.3km - 09h09

Sla linksaf : **Engi**


64.3km - 09h09

 Deze weg wordt tijdelijk afgesloten. Gelieve de toegankelijkheid te controleren.

64.3km - 09h09

U rijdt nu 2 uur, denk aan een pauze.

68.2km - 09h13

 Gevaarlijke bocht naar rechts

69.3km - 09h14

Vervolg uw weg: **Umfahrungsstrasse**

70.1km - 09h15

Vervolg uw weg: **Steinegg**


71km - 09h15

Sla linksaf : **Flooz**

73.6km - 09h18

Bij **Wattwil**, vervolg uw weg

73.6km - 09h18

Bij **Wattwil**, Neem bij de rotonde de 1ste afslag : **8** 

8

73.7km - 09h18

 Snelheid beperkt tot 40 km/h

73.7km - 09h18

 Snelheid beperkt tot 40 km/h

73.8km - 09h18

 Reeks gevaarlijke bochten op 0.9 km

77.1km - 09h22

 Reeks gevaarlijke bochten op 1.4 km

78.7km - 09h23

Vervolg uw weg: **Uznacherstrasse** 

79.8km - 09h25

In de omgeving van **Benken (Sankt Gallen)**, Vervolg uw weg: **Rickenstrasse** 

80.9km - 09h26

 Reeks gevaarlijke bochten op 1.4 km

81.1km - 09h26

 Gevaarlijke daling op 0.3 km

81.3km - 09h26

 Gevaarlijke daling op 0.5 km

81.7km - 09h27

**Door Uetliburg**

82km - 09h27

Vervolg uw weg: **Säge**

82.2km - 09h28

Vervolg uw weg: **Rickenstrasse**

Verlaat Uetliburg


82.5km - 09h28

**Door Gommiswald**

83.6km - 09h30

83.7km - 09h30  
 83.7km - 09h31

Vervolg uw weg: **Dorfplatz**

 Links aanhouden : **Dorfplatz**

Vervolg uw weg: **Rickenstrasse**

Verlaat Gommiswald

84km - 09h31  
 84.1km - 09h31  
 84.1km - 09h31  
 85km - 09h32

Doorrijden voor: **Rickenstrasse** 

 Reeks gevaarlijke bochten op 1.2 km


 Gevaarlijke daling op 0.6 km

 Gevaarlijke daling op 0.2 km

85.3km - 09h33  
 85.9km - 09h34  
 86km - 09h34

**Door Kaltbrunn**

Vervolg uw weg: **Dorfstrasse**

 Sla linksaf : **17**

Verlaat Kaltbrunn

87.7km - 09h36

Vervolg uw weg: **17**

17

93km - 09h42  
 95.6km - 09h45  
 96.4km - 09h46

 Reeks gevaarlijke bochten op 3.5 km

 Snelheid beperkt tot 40 km/h op 0.3 km


 In de omgeving van **Niederurnen**, Rechts aanhouden : **17**


97km - 09h47  
 97km - 09h47  
 97.5km - 09h48  
 97.6km - 09h48  
 97.6km - 09h48  
 98.2km - 09h49


**Door Niederurnen**

Vervolg uw weg: **17 / Ziegelbrückstrasse**

 Reeks gevaarlijke bochten op 0.3 km

 Sla linksaf

 En meteen daarna , sla rechtsaf : **17 / Numero 3**

 Links aanhouden : **17**

Verlaat Niederurnen

98.6km - 09h49

Bij **Oberurnen**, Vervolg uw weg: **17 / Numero 3 / Hauptstrasse** 

17

99.4km - 09h51  
 100km - 09h51  
 105km - 09h57


U rijdt nu 2 uur, denk aan een pauze.


 Reeks gevaarlijke bochten op 1.2 km


 Reeks gevaarlijke bochten op 0.9 km


107km - 09h59  
 108km - 10h02  
 108km - 10h02  
 112km - 10h08  
 117km - 10h13  
 118km - 10h15  
 119km - 10h15


**Door Glarus**

 Reeks gevaarlijke bochten op 0.4 km

 Sla linksaf : **17**

 Reeks gevaarlijke bochten op 0.4 km

 Gevaarlijke bocht naar rechts

 Reeks gevaarlijke bochten op 0.5 km

Door **Luchsingen**

Verlaat Glarus

120km - 10h17

120km - 10h18

121km - 10h18

**Door Diesbach Glarus** Reeks gevaarlijke bochten op 0.7 km Sla linksaf : **17**

Verlaat Diesbach Glarus

121km - 10h18

17

125km - 10h24

126km - 10h25

128km - 10h27

135km - 10h35

140km - 10h41

145km - 10h47

147km - 10h49

147km - 10h49

151km - 10h53

153km - 10h56

155km - 10h58

155km - 10h58

155km - 10h58

155km - 10h59

155km - 10h59

157km - 11h01

157km - 11h01

158km - 11h03

159km - 11h03


159km - 11h03

Bij **Dornhaus**, Vervolg uw weg: **17 / Hauptstrasse**  Reeks gevaarlijke bochten op 8.5 km Deze weg wordt tijdelijk afgesloten. Gelieve de toegankelijkheid te controleren. Rechts aanhouden : **17** Gevaarlijke bocht naar rechts Reeks gevaarlijke bochten op 1.4 km Reeks gevaarlijke bochten op 0.7 km Reeks gevaarlijke bochten op 2 km Gevaarlijke daling op 1.1 km Gevaarlijke daling op 2 km Reeks gevaarlijke bochten op 1.1 km Gevaarlijke daling op 0.3 km Reeks gevaarlijke bochten op 1.7 km Gevaarlijke daling op 0.5 km Links aanhouden : **17** Gevaarlijke daling op 0.8 km Reeks gevaarlijke bochten op 1.1 km Gevaarlijke daling op 0.5 km Rechts aanhouden : **17** Gevaarlijke daling op 0.5 km Gevaarlijke daling op 0.3 km

159km - 11h04

159km - 11h04

160km - 11h05

**Door Unterschächen** Sla linksaf : **17 / Klausenstrasse** Rechts aanhouden : **17**

Verlaat Unterschächen

160km - 11h05

17

Vervolg uw weg: **17 / Klausenstrasse** 

161km - 11h06

161km - 11h06

163km - 11h08

165km - 11h11

166km - 11h13



 Reeks gevaarlijke bochten op 3.5 km Links aanhouden : **17** Gevaarlijke daling op 0.7 km Gevaarlijke bocht naar rechts Gevaarlijke daling op 0.7 km

168km - 11h15

168km - 11h15


169km - 11h15

169km - 11h16

**Door Bürglen (Uri)** Snelheid beperkt tot 30 km/h op 0.2 km Gevaarlijke daling op 1 km Snelheid beperkt tot 30 km/h op 1.1 km

- 169km - 11h16  Reeks gevaarlijke bochten op 2.5 km
- 169km - 11h17  Sla rechtsaf : **17 / Klausenstrasse**
- 170km - 11h18  Snelheid beperkt tot 30 km/h
- 170km - 11h18  Gevaarlijke daling op 0.2 km
- 170km - 11h19  Links aanhouden : **17 / Klausenstrasse**
- Verlaat Bürglen (Uri)

- 171km - 11h20 **Door Altdorf UR**
- 171km - 11h20 Vervolg uw weg: **17 / Klausenstrasse**
- 171km - 11h21  Neem bij de rotonde de 2de afslag: **2**
- Verlaat Altdorf UR


- 172km - 11h22 Bij **Bürglen (Uri)**, Vervolg uw weg: **2 / Gotthardstrasse** 
- 2

- 176km - 11h27  Reeks gevaarlijke bochten op 0.4 km
- 179km - 11h31  Reeks gevaarlijke bochten op 0.3 km
- 180km - 11h33  Gevaarlijke bocht naar links
- 183km - 11h35  Reeks gevaarlijke bochten op 6.5 km
- 194km - 11h49  Reeks gevaarlijke bochten op 1.2 km
- 195km - 11h51 U rijdt nu 2 uur, denk aan een pauze.
- 197km - 11h53  Reeks gevaarlijke bochten op 1.4 km
- 200km - 11h55  Reeks gevaarlijke bochten op 11 km
- 200km - 11h55  Bij **Göschenen**, Neem bij de rotonde de 3de afslag : **2** richting:

**I - ITALIEN**  
**PÄSSE/PASSI/COLS**  
**ANDERMATT**

- 203km - 11h59  **Gotthardtunnel**



















- 205km - 12h01 Neem bij de rotonde de 3de afslag: **Gotthardstrasse**



- 205km - 12h02 **Door Andermatt**
- 206km - 12h03  Aan de rontonde, Gotthardstrasse, de 2de afslag: **19**
- Verlaat Andermatt

- 207km - 12h04 Vervolg uw weg: **19** 
- 19


- 211km - 12h09  Deze weg wordt tijdelijk afgesloten. Gelieve de toegankelijkheid te controleren.
- 216km - 12h14  Reeks gevaarlijke bochten op 2.5 km
- 219km - 12h18  Reeks gevaarlijke bochten op 1.6 km
- 222km - 12h21  Gevaarlijke daling op 0.2 km
- 222km - 12h21  Gevaarlijke daling op 1.4 km
- 225km - 12h24  Reeks gevaarlijke bochten op 0.4 km
- 227km - 12h27  Reeks gevaarlijke bochten op 0.2 km

- 229km - 12h30  Reeks gevaarlijke bochten op 0.5 km
- 231km - 12h33  Gevaarlijke daling op 0.7 km
- 233km - 12h34  Reeks gevaarlijke bochten op 2.5 km
- 237km - 12h39  Snelheid beperkt tot 30 km/h op 0.5 km
- 237km - 12h39  Gevaarlijke daling op 0.3 km

- 237km - 12h39 Sla rechtsaf : **Via Lucmagn** 
- 237km - 12h40  Links aanhouden : **Via Lucmagn**
- 237km - 12h40  Reeks gevaarlijke bochten op 4.5 km
- 243km - 12h46  Gevaarlijke bocht naar links
- 244km - 12h47  Gevaarlijke bocht naar rechts
- 245km - 12h48  Reeks gevaarlijke bochten op 0.9 km
- 248km - 12h50  Reeks gevaarlijke bochten op 1.2 km
- 248km - 12h51  Bij **Alp Cristallina**, Rechts aanhouden : **Via Lucmagn**
- 252km - 12h55  Gevaarlijke bocht naar rechts
- 253km - 12h56  Reeks gevaarlijke bochten op 0.2 km
- 257km - 13h00  Reeks gevaarlijke bochten op 1 km
- 261km - 13h04  Gevaarlijke daling op 0.3 km
- 261km - 13h04  Reeks gevaarlijke bochten
- 265km - 13h08  Gevaarlijke daling op 0.3 km
- 265km - 13h08  Gevaarlijke bocht naar rechts
- 267km - 13h10  Gevaarlijke daling op 0.4 km
- 268km - 13h10  Reeks gevaarlijke bochten op 1.8 km
- 268km - 13h10  Gevaarlijke daling op 0.6 km

- 269km - 13h12 Vervolg uw weg: **Camperio** 
- 270km - 13h12  Rechts aanhouden : **Camperio**
- 271km - 13h14  Gevaarlijke daling op 0.7 km
- 272km - 13h15  Gevaarlijke bocht naar rechts

- 273km - 13h16 Sla linksaf : **Via Lucomagno** 
- 274km - 13h17  Gevaarlijke daling op 0.6 km
- 274km - 13h17  Gevaarlijke bocht naar links

- 275km - 13h18 **Door Olivone**
- 276km - 13h19  Sla rechtsaf : **Via Lucomagno**  
Verlaat Olivone


- 276km - 13h20 Doorrijden voor: **Via Lucomagno** 

- 276km - 13h21 Vervolg uw weg: **Via Cantonale** 
- 276km - 13h21  Reeks gevaarlijke bochten op 1.6 km

- 279km - 13h23 **Door Aquila**



279km - 13h23

 Sla rechtsaf : **Via Cantonale**

Verlaat Aquila

280km - 13h25

Doorrijden voor: **Via Cantonale** 

280km - 13h25

 Gevaarlijke bocht naar links

282km - 13h26

 Gevaarlijke daling op 0.4 km

282km - 13h27

 Gevaarlijke daling op 0.7 km

282km - 13h27

Vervolg uw weg: **Via Lucomagno** 

283km - 13h28

 Reeks gevaarlijke bochten op 2 km

283km - 13h28

 Gevaarlijke daling op 0.5 km

283km - 13h29

 Gevaarlijke daling op 0.2 km


284km - 13h29

 Gevaarlijke daling op 0.3 km

285km - 13h30

 Gevaarlijke daling op 0.4 km

285km - 13h30

 Bij **Comprovasco**, Rechts aanhouden : **Via Lucomagno**

285km - 13h31

Door **Acquarossa**

285km - 13h31

Door **Comprovasco**

286km - 13h32

**Door Roccabella**

286km - 13h32

Vervolg uw weg: **Via Lucomagno**

287km - 13h32

Doorrijden voor: **Via Lucomagno**

289km - 13h36

 Reeks gevaarlijke bochten op 1.1 km

Verlaat Roccabella

291km - 13h37

**Door Malvaglia**

291km - 13h38

Vervolg uw weg: **Via Campagnora**

292km - 13h38

Vervolg uw weg: **Via Orino**

292km - 13h39

Vervolg uw weg: **Via Lucomagno**

Verlaat Malvaglia

294km - 13h40

Doorrijden voor: **Via Lucomagno** 

297km - 13h43

In de omgeving van **Biasca**, Sla linksaf : **Via Parallela**

297km - 13h43

 Gevaarlijke bocht naar links

297km - 13h43

**Door Biasca**

297km - 13h44

 Sla rechtsaf : **Via Parallela**

298km - 13h45

Vervolg uw weg: **2 / Strada del Vino dal Bellinzonese alle Valli Superiori / Via Generale Guisan**

298km - 13h46

Doorrijden **2**

300km - 13h48

Doorrijden voor: **2**

Verlaat Biasca

301km - 13h48

Vervolg uw weg: **2**

2

303km - 13h51

Door **Osogna**

303km - 13h51

U rijdt nu 2 uur, denk aan een pauze.

307km - 13h54

 Gevaarlijke daling op 0.2 km

314km - 14h03

 Gevaarlijke bocht naar rechts

315km - 14h04

Door **Arbedo-Castione**

315km - 14h04

 Aan de rotonde, Grand Tour of Switzerland, de 2de afslag: **13 / 2** richting:

BELLINZONA

Verlaat Arbedo-Castione

317km - 14h06

Door **Bellinzona**

317km - 14h06

Vervolg uw weg: **13 / 2 / Via San Gottardo**

318km - 14h08

 Sla linksaf : **2**

318km - 14h09

 Reeks gevaarlijke bochten op 1.1 km

Verlaat Bellinzona

320km - 14h13

2

Bij **Giubiasco**, Vervolg uw weg: **2 / Strada del Vino dal Bellinzone alle Valli Superiori / Via Franco Zorzi**

321km - 14h15

 Reeks gevaarlijke bochten op 0.3 km

323km - 14h17

 Links aanhouden : **2** richting:MILANO  
LUGANO  
LOCARNO

323km - 14h17

 Neem bij de rotonde de 1ste afslag: **2**

323km - 14h17

 Deze weg wordt tijdelijk afgesloten. Gelieve de toegankelijkheid te controleren.

323km - 14h17

U rijdt nu 2 uur, denk aan een pauze.

323km - 14h17

 Links aanhouden : **2** richting:LUGANO  
LOCARNO

324km - 14h18

Door **Sant'Antonino**

325km - 14h19

 Sla linksaf : **2**

Verlaat Sant'Antonino

326km - 14h20

2

Vervolg uw weg: **2**

326km - 14h20

Door **Cadenazzo**

326km - 14h20

Vervolg uw weg: **Via San Gottardo**

327km - 14h21

 Aan de rotonde, Grand Tour of Switzerland, de 1ste afslag: **Grand Tour of Switzerland** richting:

**LOCARNO  
GAMBAROGNO**

Verlaat Cadenazzo

328km - 14h23

Vervolg uw weg: **Grand Tour of Switzerland / Via Stazione**

331km - 14h26

**Door Cadepezzo**

331km - 14h26

Neem **Grand Tour of Switzerland / Via Monte Ceneri**

331km - 14h27

 Aan de rotonde, Grand Tour of Switzerland, de 2de afslag: **Via Mondette**

331km - 14h27

 Gevaarlijke bocht naar links

332km - 14h27

 Neem bij de rotonde de 2de afslag: **Via Mondette**

Verlaat Cadepezzo

335km - 14h32

**Door Vira (Gambarogno)**

335km - 14h32

Vervolg uw weg: **Via Cantonale**

337km - 14h34

Vervolg uw weg: **Via Vignascia**

Verlaat Vira (Gambarogno)

337km - 14h35

Vervolg uw weg: **Via Vignascia** 

337km - 14h35

U rijdt langs **Locarno**

338km - 14h35

Vervolg uw weg: **Via Cantonale** 

340km - 14h39

 Gevaarlijke daling op 0.2 km

344km - 14h43

Vervolg uw weg: **Dirinella** 

344km - 14h43

Vervolg uw weg: **Strada Statale 394** 

344km - 14h43

**Entry into Italy**

344km - 14h44

 Reeks gevaarlijke bochten

346km - 14h46

 Gevaarlijke bocht naar rechts

347km - 14h47

 Reeks gevaarlijke bochten op 0.6 km

350km - 14h50

 Reeks gevaarlijke bochten op 2 km

353km - 14h52

**Door Maccagno con Pino e Veddasca**


353km - 14h52

Vervolg uw weg: **Strada Statale 394 / Galleria Maccagno Superiore / Strada Statale 394 del Verbano Orientale / Strada del Verbano Orientale**

353km - 14h52

 Rechts aanhouden : **Strada Statale 394 / Strada Statale 394 del Verbano Orientale / Strada del Verbano Orientale**

353km - 14h52

 Strada Statale 394 / Strada Statale 394 del Verbano Orientale / Strada del Verbano Orientale / Via Giacomo Matteotti (Maccagno con Pino e Veddasca) Fixed speed camera (50 km/h)

353km - 14h54

 Rechts aanhouden : **Strada Statale 394**

354km - 14h55

 Snelheid beperkt tot 50 km/h

Verlaat Maccagno con Pino e Veddasca

354km - 14h55

Doorrijden voor: **Strada Statale 394** 

355km - 14h55

 Reeks gevaarlijke bochten op 0.7 km


355km - 14h56

 In de omgeving van **Luino**, Links aanhouden : **Strada Statale 394 / Strada Statale 394 del Verbano Orientale / Strada del Verbano Orientale / Via Angelo Palazzi**

355km - 14h56

**Door Colmegna**


355km - 14h56

 Snelheid beperkt tot 20 km/h op 0.2 km


356km - 14h57

 Sla rechtsaf : **Strada Statale 394**


356km - 14h57

 Snelheid beperkt tot 50 km/h op 0.2 km

356km - 14h57

 Gevaarlijke bocht naar rechts

357km - 14h58

 Snelheid beperkt tot 50 km/h op 0.7 km

Verlaat Colmegna


358km - 14h59

**Door Luino**

358km - 14h59

 Reeks gevaarlijke bochten op 0.9 km

359km - 15h02

 Aan de rotonde, Rotatoria Ratti, de 1ste afslag: **Strada Provinciale 69 / Strada di Santa Caterina**

Verlaat Luino

360km - 15h02

**Door Germignaga**

360km - 15h02

Vervolg uw weg: **Strada Provinciale 69 / Ponte sul Fiume Tresa / Strada di Santa Caterina**

360km - 15h02

 Aan de rotonde, Piazza 20 Settembre, de 2de afslag: **Piazza 20 Settembre**

360km - 15h03

Vervolg uw weg: **Via F. Huber**


360km - 15h03

 Snelheid beperkt tot 30 km/h

360km - 15h03

Vervolg uw weg: **Via R. Stehli**

361km - 15h04


 Snelheid beperkt tot 50 km/h op 0.7 km

Verlaat Germignaga

361km - 15h05

Doorrijden voor: **Strada Statale 394**

361km - 15h05

 Gevaarlijke bocht naar rechts

362km - 15h05

 Neem bij de rotonde de 1ste afslag: **Strada Statale 394**

362km - 15h05

 Snelheid beperkt tot 50 km/h

363km - 15h07

 Snelheid beperkt tot 50 km/h

364km - 15h08

**Door Mesenzana**

364km - 15h08

Vervolg uw weg: **Strada Statale 394 / Strada Statale 394 del Verbano Orientale / Strada del Verbano Orientale / Via Provinciale**


365km - 15h10

 Reeks gevaarlijke bochten op 1.2 km

366km - 15h11

 Aan de rotonde, Strada Statale 394 del Verbano Orientale, de 2de afslag: **Strada Statale 394**

366km - 15h11

 Snelheid beperkt tot 50 km/h op 1.1 km

Verlaat Mesenzana


366km - 15h11

Doorrijden voor: **Strada Statale 394**

- 369km - 15h15  Reeks gevaarlijke bochten op 0.2 km
- 369km - 15h15  Snelheid beperkt tot 50 km/h
- 370km - 15h15  Snelheid beperkt tot 30 km/h op 0.2 km
- 370km - 15h15  Neem bij de rotonde de 3de afslag: **Strada Statale 394**
- 370km - 15h15  Snelheid beperkt tot 30 km/h op 0.2 km
- 370km - 15h16  Snelheid beperkt tot 50 km/h
- 372km - 15h17  Snelheid beperkt tot 50 km/h op 0.3 km


- 372km - 15h18
- 372km - 15h18
- 374km - 15h21

**Door Cuveglio**Neem **Strada Statale 394**


-  Snelheid beperkt tot 50 km/h op 0.5 km

Verlaat Cuveglio

- 374km - 15h21
- 374km - 15h21
- 375km - 15h22
- 375km - 15h22
- 375km - 15h23

Doorrijden voor: **Strada Statale 394** Strada Statale 394 / Strada Statale 394 del Verbano Orientale / Strada del Verbano Orientale / Via Valcuvia (Casalzuigno) Fixed speed camera (50 km/h)


-  Snelheid beperkt tot 50 km/h

 Strada Statale 394 / Strada Statale 394 del Verbano Orientale / Strada del Verbano Orientale / Via Valcuvia (Casalzuigno) Fixed speed camera (50 km/h)

-  Gevaarlijke bocht naar rechts

- 378km - 15h25
- 378km - 15h25
- 379km - 15h26

**Door Cittiglio**Vervolg uw weg: **Strada Statale 394 / Strada Statale 394 del Verbano Orientale / Strada del Verbano Orientale**

-  Aan de rotonde, Strada Statale 394 del Verbano Orientale, de 2de afslag: **Strada Provinciale 1 Variante**

Verlaat Cittiglio

- 379km - 15h27
- 379km - 15h27
- 380km - 15h28

Vervolg uw weg: **Strada Provinciale 1 Variante / Via Provinciale / Viadotto Boesio**

-  Neem bij de rotonde de 1ste afslag: **Strada Provinciale 1 Variante**

-  Neem bij de rotonde de 2de afslag: **Strada Provinciale 1 Variante**

- 382km - 15h30

In de omgeving van **Varese**, Neem bij de rotonde de 1ste afslag Vervolg uw weg: **Strada Statale 629**


- 383km - 15h30
- 383km - 15h30
- 383km - 15h30
- 384km - 15h32
- 384km - 15h33
- 385km - 15h34
- 385km - 15h34
- 386km - 15h35

**Door Besozzo**Vervolg uw weg: **Strada Statale 629 / Strada Statale 629 del Lago di Monate / Via Trieste**

-  Gevaarlijke bocht naar rechts

 Strada Statale 629 / Strada Statale 629 del Lago di Monate / Via Trieste (Besozzo) Fixed speed camera (50 km/h)

-  Reeks gevaarlijke bochten op 0.9 km

 Strada Statale 629 / Strada Statale 629 del Lago di Monate / Via Guglielmo Marconi (Besozzo) Fixed speed camera (50 km/h)

-  Links aanhouden : **Strada Statale 629**

 Strada Statale 629 / Strada Statale 629 del Lago di Monate / Via Milano (Besozzo) Red light camera

Verlaat Besozzo

- 386km - 15h36
- 393km - 15h43

Doorrijden voor: **Strada Statale 629** 

-  Strada Statale 629 Fixed speed camera (60 km/h)

399km - 15h49

 Strada Statale 629 Fixed speed camera (90 km/h)

400km - 15h50

 Gevaarlijke bocht naar links

400km - 15h50

Vervolg uw weg: **Strada Statale 33**

401km - 15h51

Blijf rechtdoor rijden

401km - 15h51

 En meteen daarna , sla linksaf : **Strada Statale 33** richting:

SESTO CALENDE

401km - 15h51

U rijdt nu 2 uur, denk aan een pauze.

402km - 15h51

**Door Sesto Calende**

402km - 15h52

 Aan de rontonde, Strada Statale 33 del Sempione, de 2de afslag: **Strada Statale 33 / Strada Statale 33 del Sempione / Via Sempione**

402km - 15h52

 Aan de rontonde, Strada Statale 33 del Sempione, de 2de afslag: **Strada Statale 33 / Strada Statale 33 del Sempione**

404km - 15h55

 Aan de rontonde, Strada Statale 33 del Sempione, de 2de afslag: **Strada Statale 33 / Corso Giacomo Matteotti / Strada Statale 33 del Sempione**

404km - 15h55

 Aan de rontonde, Strada Statale 33 del Sempione, de 3de afslag: **Strada Statale 33**

404km - 15h56

 Gevaarlijke bocht naar rechts

Verlaat Sesto Calende

405km - 15h56

**Door Castelletto sopra Ticino**

405km - 15h56

 Snelheid beperkt tot 50 km/h

405km - 15h56

 Snelheid beperkt tot 30 km/h op 0.2 km

406km - 15h58

 Aan de rontonde, Strada Statale 33 del Sempione, de 3de afslag: **Strada Statale 33** richting:SS33 - NOVARA  
SS33 - ARONA  
AUTOSTRADE

406km - 15h58

 Snelheid beperkt tot 30 km/h op 0.7 km

Verlaat Castelletto sopra Ticino


407km - 15h59

**Door Dormelletto**

408km - 16h01

 Aan de rontonde, Strada Statale 33 del Sempione, de 2de afslag: **Strada Statale 32** richting:NOVARA  
AUTOSTRADE

408km - 16h01

 Gevaarlijke bocht naar rechts

408km - 16h01


 Snelheid beperkt tot 50 km/h op 0.4 km

Verlaat Dormelletto

408km - 16h01

Vervolg uw weg: **Strada Statale 32**

408km - 16h02


 Snelheid beperkt tot 50 km/h op 0.9 km

409km - 16h03

Sla rechtsaf : **Strada Provinciale 32 Diramazione** richting:

**BORGOMANERO  
GATTICO**


410km - 16h03

 Snelheid beperkt tot 50 km/h op 1.2 km


410km - 16h03

 Reeks gevaarlijke bochten op 0.4 km

411km - 16h05

 Snelheid beperkt tot 50 km/h op 0.3 km

412km - 16h06

 Snelheid beperkt tot 50 km/h op 0.2 km

412km - 16h06

 Snelheid beperkt tot 50 km/h op 0.9 km

413km - 16h07

 Snelheid beperkt tot 50 km/h op 0.5 km

414km - 16h08

 Snelheid beperkt tot 40 km/h


414km - 16h08

 Snelheid beperkt tot 40 km/h

414km - 16h08

 Snelheid beperkt tot 50 km/h op 1.2 km

415km - 16h10

 Gevaarlijke bocht naar rechts

415km - 16h10

**Door Gattico**

416km - 16h11

 Sla linksaf : **Strada Provinciale 32 Diramazione**


416km - 16h12

 Strada Provinciale 32 Diramazione / Via Mazzini (Gattico) Fixed speed camera (50 km/h)

416km - 16h12

 Snelheid beperkt tot 50 km/h op 0.2 km

417km - 16h13

 Strada Provinciale 32 Diramazione / Corso Giuseppe Garibaldi (Maggiate Inferiore) Fixed speed camera (50 km/h)

418km - 16h15

 Strada Provinciale 32 Diramazione / Via Repubblica (Maggiate Inferiore) Fixed speed camera (50 km/h)

418km - 16h15

 Snelheid beperkt tot 50 km/h

Verlaat Gattico

419km - 16h15

**Door Borgomanero**

419km - 16h16

 Strada Provinciale 32 Diramazione / Via Maggiate (Borgomanero) Fixed speed camera (50 km/h)

420km - 16h16

 Snelheid beperkt tot 30 km/h op 0.2 km

420km - 16h17

 Aan de rotonde, Via Maggiate, de 2de afslag: **Via Piave**


420km - 16h18

 Sla rechtsaf : **Via Alfieri**

420km - 16h18

 Neem bij de rotonde de 2de afslag: **Via Alfieri**

420km - 16h18

 Deze weg wordt tijdelijk afgesloten. Gelieve de toegankelijkheid te controleren.

421km - 16h18

 Aan de rotonde, Via Novara, de 2de afslag: **Viale Guglielmo Marconi**

421km - 16h19

 Snelheid beperkt tot 30 km/h op 0.2 km

421km - 16h19

 Aan de rotonde, Viale Guglielmo Marconi, de 2de afslag: **Via Sandro Pertini**

422km - 16h20

Vervolg uw weg: **Via per Cureggio**


422km - 16h20

 Snelheid beperkt tot 30 km/h


422km - 16h20

 Aan de rotonde, Via Giacomo Matteotti, de 3de afslag: **Strada Provinciale 142**

422km - 16h21

 Snelheid beperkt tot 30 km/h op 0.2 km

422km - 16h21

 Gevaarlijke bocht naar links

423km - 16h22

 Snelheid beperkt tot 50 km/h op 0.3 km

424km - 16h24

 Snelheid beperkt tot 50 km/h op 1.3 km

424km - 16h24

 Reeks gevaarlijke bochten op 0.7 km

Verlaat Borgomanero

425km - 16h25

Bij **Cascine Enea**, vervolg uw weg

425km - 16h25

 Aan de rotonde, Via Piano Rosa, de 2de afslag: **Strada Provinciale 142**


425km - 16h26

 Snelheid beperkt tot 50 km/h


426km - 16h26

Vervolg uw weg: **Strada Provinciale 142**

429km - 16h29

 Links aanhouden : **Strada Provinciale 142**

430km - 16h29

 Snelheid beperkt tot 50 km/h op 0.7 km


431km - 16h30

Neem bij de rotonde de 2de afslag: **Strada Provinciale 299**

435km - 16h34

 In de omgeving van **Grignasco**, Neem bij de rotonde de 3de afslag Vervolg uw weg: **Strada Provinciale 299**


437km - 16h36

 Snelheid beperkt tot 50 km/h op 0.2 km

437km - 16h36

 Neem bij de rotonde de 2de afslag: **Strada Provinciale 299**

437km - 16h36

 Snelheid beperkt tot 50 km/h op 0.3 km

439km - 16h38

 Strada Provinciale 299 / Corso 25 Aprile (Serravalle Sesia) Red light camera

440km - 16h40

 Snelheid beperkt tot 50 km/h op 0.6 km

441km - 16h41

 Strada Provinciale 299 / Corso 25 Aprile (Serravalle Sesia) Red light camera

442km - 16h43

 Reeks gevaarlijke bochten op 1 km

442km - 16h43

 Snelheid beperkt tot 50 km/h

442km - 16h43

 Neem bij de rotonde de 1ste afslag: **Strada Provinciale 299**

445km - 16h46

 Snelheid beperkt tot 50 km/h

446km - 16h48

 Strada Provinciale 299 Fixed speed camera (90 km/h)

447km - 16h49

 Snelheid beperkt tot 50 km/h

447km - 16h49

 Snelheid beperkt tot 50 km/h

448km - 16h51

 Snelheid beperkt tot 50 km/h


450km - 16h52

 Snelheid beperkt tot 50 km/h op 0.4 km

450km - 16h53

 Snelheid beperkt tot 50 km/h

451km - 16h54

 Snelheid beperkt tot 50 km/h op 0.2 km

453km - 16h56

 Snelheid beperkt tot 50 km/h

456km - 16h58

**Door Varallo**

456km - 16h58

 Sla linksaf : **Strada Provinciale 299**

457km - 16h59

 Snelheid beperkt tot 50 km/h op 0.2 km

457km - 17h00

 Reeks gevaarlijke bochten op 2 km

459km - 17h01

 Snelheid beperkt tot 50 km/h

460km - 17h03

 Snelheid beperkt tot 50 km/h

461km - 17h04

 Snelheid beperkt tot 50 km/h

461km - 17h04

 Snelheid beperkt tot 30 km/h


461km - 17h05

 Snelheid beperkt tot 50 km/h

463km - 17h06

 Snelheid beperkt tot 50 km/h

463km - 17h06

 Gevaarlijke bocht naar rechts

Verlaat Varallo

463km - 17h07

**Door Vocca**

463km - 17h07

Neem **Strada Provinciale 299**

463km - 17h07

 Snelheid beperkt tot 50 km/h op 0.4 km




Verlaat Vocca

|               |                                                                                                                                                    |
|---------------|----------------------------------------------------------------------------------------------------------------------------------------------------|
| 463km - 17h07 | Doorrijden voor: <b>Strada Provinciale 299</b>                                                                                                     |
| 464km - 17h08 |  Snelheid beperkt tot 50 km/h op 0.3 km                           |
| 466km - 17h11 |  Gevaarlijke bocht naar rechts                                    |
| 467km - 17h12 |  Links aanhouden : <b>Strada Provinciale 299</b>                  |
| 468km - 17h12 |  Neem bij de rotonde de 3de afslag: <b>Strada Provinciale 299</b> |
| 468km - 17h13 |  Reeks gevaarlijke bochten op 0.3 km                              |
| 470km - 17h14 |  Snelheid beperkt tot 50 km/h                                     |
| 470km - 17h15 |  Snelheid beperkt tot 50 km/h                                     |
| 470km - 17h15 |  Gevaarlijke bocht naar rechts                                    |
| 471km - 17h16 |  Snelheid beperkt tot 50 km/h                                     |
| 471km - 17h16 |  Snelheid beperkt tot 50 km/h                                     |
| 473km - 17h19 |  Snelheid beperkt tot 50 km/h                                     |

|               |                                                                                                                               |
|---------------|-------------------------------------------------------------------------------------------------------------------------------|
| 474km - 17h20 | <b>Door Scopello</b>                                                                                                          |
| 474km - 17h20 |  Sla linksaf : <b>Strada Provinciale 299</b> |
| 475km - 17h22 |  Snelheid beperkt tot 50 km/h                |
| 475km - 17h23 |  Gevaarlijke bocht naar links                |
| 476km - 17h23 |  Snelheid beperkt tot 50 km/h               |
| 476km - 17h23 |  Snelheid beperkt tot 50 km/h              |
| 476km - 17h24 |  Snelheid beperkt tot 50 km/h              |
| 477km - 17h24 |  Snelheid beperkt tot 50 km/h op 0.2 km    |
| 478km - 17h26 |  Reeks gevaarlijke bochten                 |
| 481km - 17h29 |  Snelheid beperkt tot 50 km/h              |

Verlaat Scopello

|               |                                                                                                                                  |
|---------------|----------------------------------------------------------------------------------------------------------------------------------|
| 481km - 17h29 | <b>Door Campertogno</b>                                                                                                          |
| 481km - 17h30 |  Gevaarlijke bocht naar rechts                |
| 481km - 17h31 |  Sla rechtsaf : <b>Via delle Grazie</b>       |
| 482km - 17h31 |  Sla rechtsaf : <b>Strada Provinciale 299</b> |
| 482km - 17h32 |  Snelheid beperkt tot 50 km/h                 |

Verlaat Campertogno

|               |                                                                                                                            |
|---------------|----------------------------------------------------------------------------------------------------------------------------|
| 482km - 17h32 | Doorrijden voor: <b>Strada Provinciale 299</b>                                                                             |
| 482km - 17h32 |  Reeks gevaarlijke bochten op 0.6 km    |
| 483km - 17h33 |  Snelheid beperkt tot 50 km/h           |
| 483km - 17h33 |  Snelheid beperkt tot 50 km/h           |
| 483km - 17h33 |  Snelheid beperkt tot 30 km/h op 0.2 km |
| 484km - 17h34 |  Snelheid beperkt tot 50 km/h           |
| 486km - 17h37 |  Snelheid beperkt tot 50 km/h op 0.4 km |
| 487km - 17h38 |  Snelheid beperkt tot 50 km/h           |
| 488km - 17h39 |  Gevaarlijke bocht naar rechts          |

492km - 17h44 Bij **Miniere**, vervolg uw weg

492km - 17h44

Vervolg uw weg: **Strada Provinciale 299 / Località Miniere**

492km - 17h44

Rechts aanhouden : **Strada Provinciale 299 / Via Circonvallazione**

492km - 17h44



Reeks gevaarlijke bochten op 1 km

492km - 17h44

**U komt in Alagna Valsesia**

492km - 17h44

Vervolg uw weg: **Strada Provinciale 299 / Via Circonvallazione**

493km - 17h45



Snelheid beperkt tot 50 km/h op 0.3 km

493km - 17h45



Snelheid beperkt tot 30 km/h

493km - 17h46

Links aanhouden : **Strada Provinciale 299 / Via Circonvallazione****Aankomst: Alagna Valsesia, SP299**

Controleer uw bandenspanning minstens één keer per maand en voor elke lange reis.