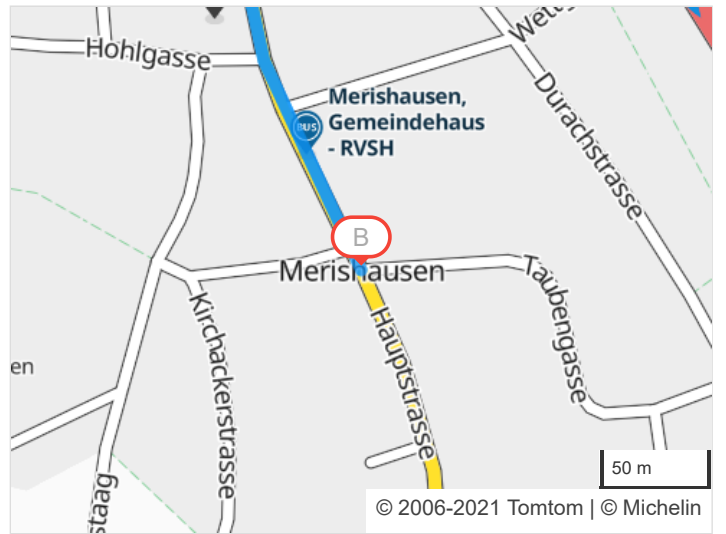
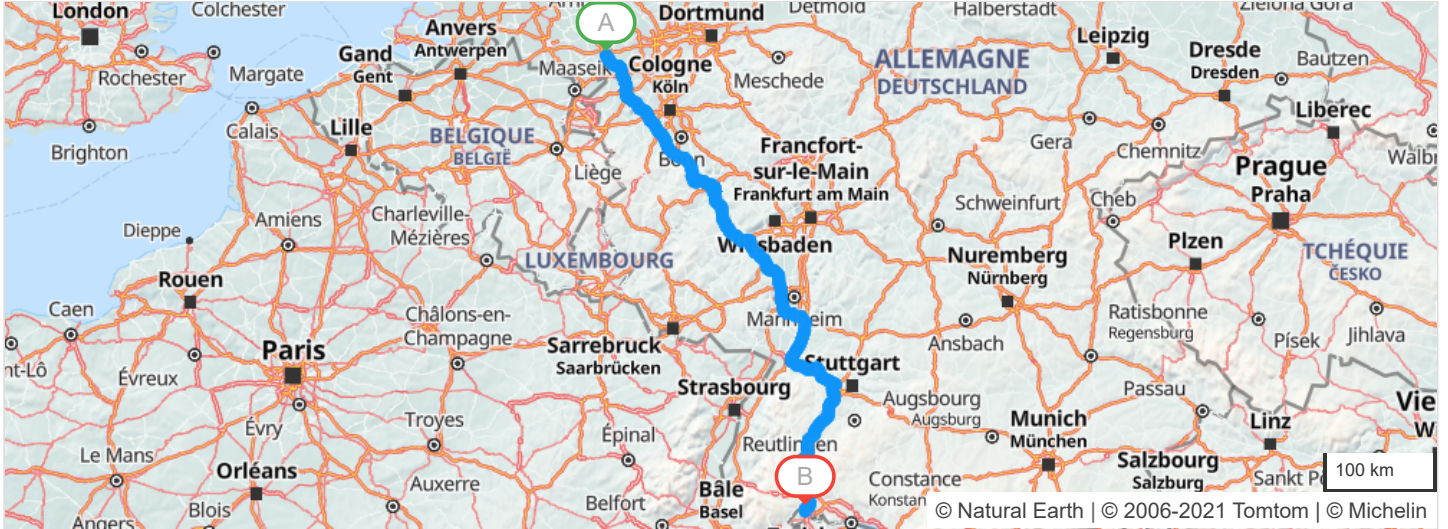


 3 routes mogelijk volgens de routeplanner : Venlo > Merishausen

Tijd: 05h25 (04h45 snelweg)
 Geen vertraging door verkeersdrukte bij vertrek om 11h59

Afstand: 563 km (521 km snelweg)

Geschatte kosten: € 74,62 (brandstof € 74,62)



Vertrek: Venlo, Kaldenkerweg

Verlaat Venlo

Vervolg uw weg: **Kaldenkerweg**

Verlaat Venlo

0.5km - 00h00

Vervolg uw weg: **Kaldenkerweg**

1.1km - 00h01

 Reeks gevaarlijke bochten op 0.4 km

1.4km - 00h02

Neem bij de rotonde de 1ste afslag: **Keulse Barrière** richting:

A61

KALDENKIRCHEN
MÖNCHENGLADBACH


2km - 00h02

Vervolg uw weg: **K2**

2km - 00h02

Entry into Germany

2km - 00h02

 Snelheid beperkt tot 60 km/h op 0.2 km

2.9km - 00h03

Vervolg uw weg: **K16**

3.1km - 00h03

Sla rechtsaf : **A61** richting:

A61

A61

KOBLENZ

3.2km - 00h03

Rechts aanhouden : **A61**

10.2km - 00h07

U rijdt langs **Viersen**

37.6km - 00h22

Neem **afslag** naar:

A46

SITTARD
HEINSBERG

37.9km - 00h23

Blijf rechtdoor rijden richting:

MG-WANLO

39.9km - 00h24

Sla linksaf : **K19** richting:MG-WANLO
GOLFPLATZ

39.9km - 00h24



Snelheid beperkt tot 50 km/h op 0.2 km

39.9km - 00h24



Reeks gevaarlijke bochten op 0.4 km

40.1km - 00h24



Deze weg wordt tijdelijk afgesloten. Gelieve de toegankelijkheid te controleren.

40.1km - 00h24

U rijdt nu 2 uur, denk aan een pauze.

40.1km - 00h24



Snelheid beperkt tot 50 km/h op 0.2 km

40.1km - 00h24

Neem bij de rotonde de 3de afslag: **L277**


L277

44.8km - 00h28

Neem **L19**

L19


45.8km - 00h29

 Gevaarlijke bocht naar links

45.8km - 00h29

L277

47.3km - 00h30

 Gevaarlijke bocht naar links

47.3km - 00h30

Neem bij de rotonde de 3de afslag: **A61** richting:**A61****A61**KOBLENZ
AACHEN

53.6km - 00h33

U rijdt langs **Bergheim**

80.3km - 00h48

U rijdt langs **Lechenich**

94.9km - 00h56

U rijdt langs **Euskirchen**

107km - 01h02

U rijdt langs **Bonn**

117km - 01h07

U rijdt langs **Bad Neuenahr-Ahrweiler**

151km - 01h26

U rijdt langs **Neuwied**

166km - 01h35

U rijdt langs **Koblenz**

213km - 02h00

U rijdt nu 2 uur, denk aan een pauze.


224km - 02h06

 Gevaarlijke daling op 1.1 km

227km - 02h07

U rijdt langs **Bad Kreuznach**

228km - 02h08

 A61 / E31 / E42 Fixed speed camera (130 km/h)

252km - 02h21

U rijdt langs **Alzey**

274km - 02h32

U rijdt langs **Worms**

299km - 02h45

 Neem **afslag** naar:**A650**

299km - 02h45

 En meteen daarna , sla linksaf : **A61 / E31** richting:**A650**

299km - 02h45

 Links aanhouden : **A61 / E31** richting:**A61**

301km - 02h46

U rijdt langs **Ludwigshafen am Rhein**

315km - 02h53

U rijdt langs **Speyer**

318km - 02h55

 A61 / E31 Frequent speed camera checks (100 km/h)

329km - 03h01

Vervolg uw weg: **A6 / E50**



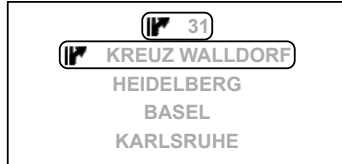
A6

E50

335km - 03h05

 Neem **afslag** naar:

A5



335km - 03h05

Sla rechtsaf : **A5 / E35** richting:



A5

E35

A5



349km - 03h12

U rijdt langs **Karlsruhe**

373km - 03h25

 Neem **afslag** naar:

A8



374km - 03h26

Vervolg uw weg: **A8 / E52**



A8

E52

384km - 03h31

 Gevaarlijke daling op 0.9 km

389km - 03h34

U rijdt langs **Pforzheim**

418km - 03h50

U rijdt langs **Stuttgart**

424km - 03h53

 Neem **afslag** naar:

B295



424km - 03h53

Blijf rechtdoor rijden richting:

**B295****RENNINGEN
WARMBRONN**

424km - 03h53

 En meteen daarna , sla rechtsaf : **B295**

426km - 03h55

Gevaarlijke daling op 0.5 km

428km - 03h57

Reeks gevaarlijke bochten op 1 km

428km - 03h57

 Neem **afslag** naar:

428km - 03h58

Neem bij de rotonde de 2de afslag: **B464****B464**

429km - 03h58

Snelheid beperkt tot 50 km/h op 0.2 km

429km - 03h58

 Rechts aanhouden : **B464**

431km - 04h00

U rijdt nu 2 uur, denk aan een pauze.

437km - 04h04

Sla rechtsaf : **A81 / E41** richting:**A81****E41****A81 - STUTTGART - SINGEN
BÖBLINGEN-HULB**

437km - 04h04

 Links aanhouden : **A81 / E41** richting:**A81****STUTTGART
SINGEN**

438km - 04h05

 Rechts aanhouden : **A81 / E41** richting:**A81****SINGEN**

448km - 04h11

Schönbuch-Tunnel

495km - 04h36

U rijdt langs **Rottweil**

519km - 04h49

U rijdt langs **Villingen**

540km - 05h01


 Neem **afslag** naar:**B31 B311** **38**
 GEISINGEN
**GEISINGEN
BLUMBERG
IMMENDINGEN**

540km - 05h01

Blijf rechtdoor rijden richting:

**GEISINGEN
B31 - BLUMBERG**

540km - 05h01


 En meteen daarna , sla linksaf : **B31**

541km - 05h02

Sla linksaf : **L185** richting:**L185**

**STOCKACH
ENGEN
BLUMBERG
KIRCHEN-HAUSEN**

541km - 05h02

 Gevaarlijke bocht naar rechts

543km - 05h03

Vervolg uw weg: **L185**

545km - 05h05

 Snelheid beperkt tot 50 km/h

545km - 05h05

 L185 / Kirchtalstraße (Aulfingen) Fixed speed camera (50 km/h)

545km - 05h05

 L185 / Kirchtalstraße (Aulfingen) Fixed speed camera (50 km/h)

545km - 05h06

 Snelheid beperkt tot 50 km/h

547km - 05h07

Sla linksaf : **K5923**

547km - 05h07

Sla rechtsaf : **K5924**

548km - 05h08

Vervolg uw weg: **K5924**

548km - 05h08

 Reeks gevaarlijke bochten op 0.9 km

549km - 05h09

Vervolg uw weg: **K6137**

549km - 05h09

 Reeks gevaarlijke bochten op 0.9 km

551km - 05h11

 Snelheid beperkt tot 50 km/h

552km - 05h12

 Snelheid beperkt tot 50 km/h

552km - 05h12

 Gevaarlijke daling op 0.5 km

552km - 05h12

 Reeks gevaarlijke bochten op 3.5 km

552km - 05h12

 Gevaarlijke daling op 0.7 km

554km - 05h14

Door Tengen

554km - 05h14

 Sla linksaf : **Buckstraße**

554km - 05h15

 Sla rechtsaf : **K6137 / Ludwig-Gerer-Straße**

554km - 05h15

 Links aanhouden : **K6137**

554km - 05h15

 Snelheid beperkt tot 50 km/h

Verlaat Tengen

554km - 05h15

Vervolg uw weg: **K6137 / Ludwig-Gerer-Straße**

555km - 05h16

 Snelheid beperkt tot 50 km/h

555km - 05h16

Door Tengen

555km - 05h16

 Snelheid beperkt tot 50 km/h

555km - 05h16

 Gevaarlijke daling op 0.4 km


555km - 05h16

 Sla rechtsaf : **K6137 / Schwarzwaldstraße**

555km - 05h16

Doorrijden **K6137**

555km - 05h16

 Snelheid beperkt tot 50 km/h op 0.5 km

Verlaat Tengen

556km - 05h17

Vervolg uw weg: **K6137**

558km - 05h19

 Sla rechtsaf

558km - 05h19

 En meteen daarna , sla linksaf : **K6137**

558km - 05h19

 Reeks gevaarlijke bochten

559km - 05h20

 Reeks gevaarlijke bochten op 0.4 km

560km - 05h20

Bij **Wiechs am Randen**, vervolg uw weg

560km - 05h21

 Sla rechtsaf : **K6137 / Schlauchstraße**


560km - 05h21

 Snelheid beperkt tot 50 km/h

560km - 05h21

Vervolg uw weg: **K6137 / Schlauchstraße**


560km - 05h21

 Gevaarlijke daling op 0.3 km

561km - 05h22

Sla linksaf : **K6138 / Schlauchstraße**

561km - 05h22

Vervolg uw weg: **Hauptstrasse** 

561km - 05h22

Entry into Swiss

563km - 05h24

U komt in Merishausen**Aankomst: Merishausen, Hauptstrasse**

Controleer uw bandenspanning minstens één keer per maand en voor elke lange reis.