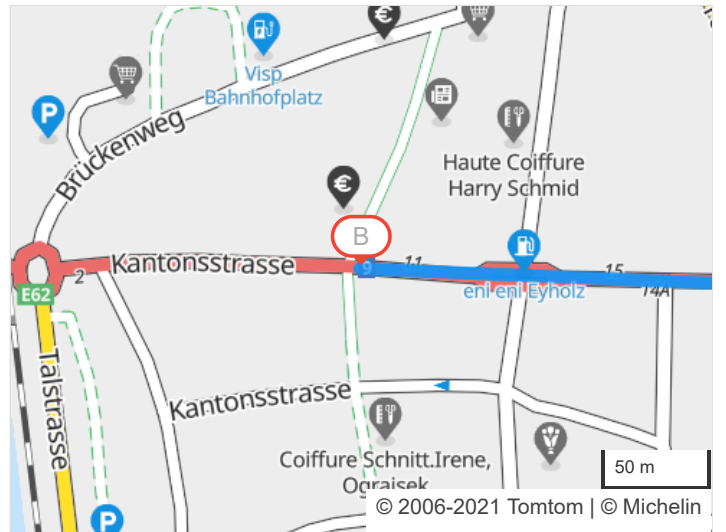


 3 routes mogelijk volgens de routeplanner : Merishausen > Visp

Tijd: **05h56**
 Geen vertraging door verkeersdrukke bij vertrek om 13h42

Afstand: 292 km


Geschatte kosten: * € 90,66 (brandstof € 90,66)
[De gebruikskosten voor mijn auto berekenen?](#)
 * Bij de brandstofkosten wordt rekening gehouden met het verbruik van uw voertuig



Vertrek: Merishausen, Hauptstrasse

Verlaat Merishausen
 Vervolg uw weg: **Hauptstrasse**
 Verlaat Merishausen


2.3km - 00h02 Blijf rechtdoor rijden
 3.7km - 00h03  Reeks gevaarlijke bochten op 1.2 km

5km - 00h05 **Door Schaffhausen**
 7.6km - 00h09  Neem bij de rotonde de 2de afslag: **Spitalstrasse**

7.7km - 00h09

 Sla rechtsaf : **Adlerstrasse**

7.9km - 00h10

 Sla rechtsaf

7.9km - 00h10

 En meteen daarna , sla rechtsaf : **15 / 4 / E54 / Bachstrasse**

8.5km - 00h11

 Sla linksaf : **13 / 14 / 15 / Grand Tour of Switzerland / Rheinuferstrasse**

8.7km - 00h11

 Rechts aanhouden : **13 / 14**

Verlaat Schaffhausen

8.8km - 00h11

13

Bij **Feuerthalen**, Vervolg uw weg: **13 / 14 / 15 / Grand Tour of Switzerland / Zürcherstrasse**

12.7km - 00h17

Door Neuparadies

12.9km - 00h17

 Sla rechtsaf : **14**

Verlaat Neuparadies

13.2km - 00h18


14

Vervolg uw weg: **14**

14.8km - 00h19

Door Schlatt (Thurgau)

15.1km - 00h20

 Gevaarlijke bocht naar rechts

15.2km - 00h20

 Sla linksaf

15.2km - 00h20

 En meteen daarna , sla rechtsaf : **14**

Verlaat Schlatt (Thurgau)

15.7km - 00h20

14

Doorrijden voor: **14**

19km - 00h24

Door Truttikon

19.2km - 00h24

 Reeks gevaarlijke bochten

19.4km - 00h24

 Sla linksaf : **14**

Verlaat Truttikon

19.7km - 00h25


14

Doorrijden voor: **14**

24.2km - 00h30

 Reeks gevaarlijke bochten op 0.2 km

32.8km - 00h39

 In de omgeving van **Frauenfeld**, Links aanhouden : **14**


33.4km - 00h40

Door Frauenfeld


34.4km - 00h42

 Neem bij de rotonde de 1ste afslag: **Rheinstrasse**

34.4km - 00h42

 Gevaarlijke bocht naar rechts

35.1km - 00h43

 Aan de rontonde, Postplatz, de 2de afslag: **Rathausplatz**

35.3km - 00h44

 Aan de rontonde, Am Holdertor, de 1ste afslag: **Sankt Gallerstrasse**

36.1km - 00h45


 Reeks gevaarlijke bochten op 0.6 km

36.8km - 00h46

 Links aanhouden : **Sankt Gallerstrasse**

Verlaat Frauenfeld

39.4km - 00h48

Vervolg uw weg: **Frauenfelderstrasse** 

39.4km - 00h48

Door Matzingen

40.8km - 00h50

 Sla rechtsaf : **Frauenfelderstrasse**

40.9km - 00h50

Vervolg uw weg: **Sankt Gallerstrasse**

Verlaat Matzingen


41.4km - 00h51

Vervolg uw weg: **Sankt Gallerstrasse** 

41.8km - 00h51

Vervolg uw weg: **Frauenfelderstrasse** 

42.5km - 00h52

 Gevaarlijke bocht naar rechts


43.5km - 00h53

Door Wängi

44km - 00h54

 Aan de rotonde, Frauenfelderstrasse, de 2de afslag: **7**

44.2km - 00h54

 Gevaarlijke bocht naar rechts

Verlaat Wängi

44.8km - 00h55

Vervolg uw weg: **7**

7

46.7km - 00h57

Door **Münchwilen Thurgau**

51.3km - 01h03

Door Wil SG

51.3km - 01h03

Vervolg uw weg: **7 / Zürcherstrasse**

52.1km - 01h04

 Neem bij de rotonde de 2de afslag: **7**

Verlaat Wil SG

52.8km - 01h06

Doorrijden voor: **7**

7

53.1km - 01h06

Door Wil SG

53.2km - 01h06

 Aan de rotonde, Sankt Gallerstrasse, de 1ste afslag: **Georg Rennerstrasse**

Verlaat Wil SG

54km - 01h07

Vervolg uw weg: **Georg Rennerstrasse**

54.3km - 01h08

 Links aanhouden : **Georg Rennerstrasse** richting:

WATTWIL
TOGGENBURG
RICKENBACH
SCHWARZENBACH

54.4km - 01h08


Sla linksaf richting:

<p style="text-align: center;">WILDHAUS WATTWIL TOGGENBURG</p>

54.4km - 01h08

 Neem bij de rotonde de 2de afslag: **16**

60.1km - 01h13

 Gevaarlijke bocht naar rechts


61.4km - 01h15

 Reeks gevaarlijke bochten op 1.2 km

64.3km - 01h18

Sla linksaf : **Engi**

64.3km - 01h18

 Deze weg wordt tijdelijk afgesloten. Gelieve de toegankelijkheid te controleren.

64.3km - 01h18

U rijdt nu 2 uur, denk aan een pauze.

64.6km - 01h18

 **Engi**

68.2km - 01h22

 Gevaarlijke bocht naar rechts

69.3km - 01h23

Vervolg uw weg: **Umfahrungsstrasse**

70.1km - 01h24

Vervolg uw weg: **Steinegg**

71km - 01h24

Sla linksaf : **Flooz**

73.6km - 01h27

Bij **Wattwil**, vervolg uw weg

73.6km - 01h27

Bij **Wattwil**, Neem bij de rotonde de 1ste afslag : **8** 

8

73.7km - 01h27

 Snelheid beperkt tot 40 km/h

73.7km - 01h27

 Snelheid beperkt tot 40 km/h

73.8km - 01h27

 Reeks gevaarlijke bochten op 0.9 km

77.1km - 01h31

 Reeks gevaarlijke bochten op 1.4 km

78.7km - 01h32

Vervolg uw weg: **Uznacherstrasse** 

79.8km - 01h34

In de omgeving van **Benken (Sankt Gallen)**, Vervolg uw weg: **Rickenstrasse** 

80.9km - 01h35

 Reeks gevaarlijke bochten op 1.4 km

81.1km - 01h35

 Gevaarlijke daling op 0.3 km

81.3km - 01h35

 Gevaarlijke daling op 0.5 km

81.7km - 01h36

Door Uetliburg

82km - 01h36

Vervolg uw weg: **Säge**

82.2km - 01h37

Vervolg uw weg: **Rickenstrasse**

Verlaat Uetliburg

82.5km - 01h37

83.6km - 01h39

83.7km - 01h39

83.7km - 01h40

Door GommiswaldVervolg uw weg: **Dorfplatz** Links aanhouden : **Dorfplatz**Vervolg uw weg: **Rickenstrasse**

Verlaat Gommiswald

84km - 01h40

84.1km - 01h40

84.1km - 01h40

85km - 01h41

Doorrijden voor: **Rickenstrasse**  Reeks gevaarlijke bochten op 1.2 km Gevaarlijke daling op 0.6 km Gevaarlijke daling op 0.2 km

85.3km - 01h42

85.9km - 01h43

86km - 01h43

Door KaltbrunnVervolg uw weg: **Dorfstrasse** Sla linksaf : **17**

Verlaat Kaltbrunn

87.7km - 01h45

17

93km - 01h51

95.6km - 01h54

96.4km - 01h55

Vervolg uw weg: **17** Reeks gevaarlijke bochten op 3.5 km Snelheid beperkt tot 40 km/h op 0.3 km Rechts aanhouden : **17**

97km - 01h56



97km - 01h56

97.5km - 01h57

97.6km - 01h57

97.6km - 01h57

98.2km - 01h58

Door NiederurnenVervolg uw weg: **17 / Ziegelbrückstrasse** Reeks gevaarlijke bochten op 0.3 km Sla linksaf En meteen daarna , sla rechtsaf : **17 / Numero 3** Links aanhouden : **17**

Verlaat Niederurnen


98.6km - 01h58

17

99.4km - 02h00

100km - 02h00

105km - 02h06

Bij **Oberurnen**, Vervolg uw weg: **17 / Numero 3 / Hauptstrasse** 

U rijdt nu 2 uur, denk aan een pauze.

 Reeks gevaarlijke bochten op 1.2 km Reeks gevaarlijke bochten op 0.9 km

107km - 02h08

108km - 02h11


108km - 02h11

112km - 02h17

117km - 02h22

118km - 02h24

119km - 02h24

Door Glarus Reeks gevaarlijke bochten op 0.4 km Sla linksaf : **17** Reeks gevaarlijke bochten op 0.4 km Gevaarlijke bocht naar rechts Reeks gevaarlijke bochten op 0.5 kmDoor **Luchsingen**

Verlaat Glarus

120km - 02h26

120km - 02h27

121km - 02h27

Door Diesbach Glarus Reeks gevaarlijke bochten op 0.7 km Sla linksaf : **17**

Verlaat Diesbach Glarus

121km - 02h27

17

125km - 02h33

126km - 02h34

128km - 02h36

135km - 02h44

140km - 02h50

145km - 02h56

147km - 02h58

147km - 02h58

151km - 03h02

153km - 03h05

155km - 03h07

155km - 03h07

155km - 03h07

155km - 03h08

155km - 03h08




157km - 03h10

157km - 03h10

158km - 03h12

159km - 03h12


159km - 03h12

Bij **Dornhaus**, Vervolg uw weg: **17 / Hauptstrasse**  Reeks gevaarlijke bochten op 8.5 km Deze weg wordt tijdelijk afgesloten. Gelieve de toegankelijkheid te controleren. Rechts aanhouden : **17** Gevaarlijke bocht naar rechts Reeks gevaarlijke bochten op 1.4 km Reeks gevaarlijke bochten op 0.7 km Reeks gevaarlijke bochten op 2 km Gevaarlijke daling op 1.1 km Gevaarlijke daling op 2 km Reeks gevaarlijke bochten op 1.1 km Gevaarlijke daling op 0.3 km Reeks gevaarlijke bochten op 1.7 km Gevaarlijke daling op 0.5 km Links aanhouden : **17** Gevaarlijke daling op 0.8 km Reeks gevaarlijke bochten op 1.1 km Gevaarlijke daling op 0.5 km Rechts aanhouden : **17** Gevaarlijke daling op 0.5 km Gevaarlijke daling op 0.3 km

159km - 03h13

159km - 03h13

160km - 03h14

Door Unterschächen Sla linksaf : **17 / Klausenstrasse** Rechts aanhouden : **17**

Verlaat Unterschächen

160km - 03h14

17

Vervolg uw weg: **17 / Klausenstrasse** 



161km - 03h15

161km - 03h15

163km - 03h17

165km - 03h20

166km - 03h22


 Reeks gevaarlijke bochten op 3.5 km Links aanhouden : **17** Gevaarlijke daling op 0.7 km Gevaarlijke bocht naar rechts Gevaarlijke daling op 0.7 km

168km - 03h24


168km - 03h24

169km - 03h24

169km - 03h25

Door Bürglen (Uri) Snelheid beperkt tot 30 km/h op 0.2 km Gevaarlijke daling op 1 km

169km - 03h25

 Snelheid beperkt tot 30 km/h op 1.1 km

169km - 03h26

 Reeks gevaarlijke bochten op 2.5 km

170km - 03h27

 Sla rechtsaf : **17 / Klausenstrasse**

170km - 03h27

 Snelheid beperkt tot 30 km/h

170km - 03h28

 Gevaarlijke daling op 0.2 km Links aanhouden : **17 / Klausenstrasse**

Verlaat Bürglen (Uri)

171km - 03h29

Door Altdorf UR

171km - 03h29

Vervolg uw weg: **17 / Klausenstrasse**

171km - 03h30

 Neem bij de rotonde de 2de afslag: **2**

Verlaat Altdorf UR

172km - 03h31

Bij **Bürglen (Uri)**, Vervolg uw weg: **2 / Gotthardstrasse** 

2

176km - 03h36

 Reeks gevaarlijke bochten op 0.4 km

179km - 03h40

 Reeks gevaarlijke bochten op 0.3 km

180km - 03h42

 Gevaarlijke bocht naar links

183km - 03h44

 Reeks gevaarlijke bochten op 6.5 km

194km - 03h58

 Reeks gevaarlijke bochten op 1.2 km

195km - 04h00

U rijdt nu 2 uur, denk aan een pauze.

197km - 04h02

 Reeks gevaarlijke bochten op 1.4 km

200km - 04h04

 Reeks gevaarlijke bochten op 5 km

200km - 04h04

 Bij **Göschenen**, Neem bij de rotonde de 3de afslag : **2** richting:

I - ITALIEN
PÄSSE/PASSI/COLS
ANDERMATT

203km - 04h08

 **Gotthardtunnel**

205km - 04h10

 Neem bij de rotonde de 2de afslag: **2**

208km - 04h14

Vervolg uw weg: **19** 

19

214km - 04h20

 Deze weg wordt tijdelijk afgesloten. Gelieve de toegankelijkheid te controleren.


214km - 04h20

 Reeks gevaarlijke bochten op 1.2 km

217km - 04h25

 Reeks gevaarlijke bochten op 1 km

221km - 04h29

 Gevaarlijke bocht naar rechts

221km - 04h29

 Reeks gevaarlijke bochten op 1.5 km


226km - 04h36

 Reeks gevaarlijke bochten op 0.6 km

228km - 04h38

 Reeks gevaarlijke bochten op 1.1 km

229km - 04h39

 Gevaarlijke daling op 0.8 km

230km - 04h40

 Reeks gevaarlijke bochten op 0.5 km

230km - 04h40

 Gevaarlijke daling op 0.4 km



232km - 04h44

 Reeks gevaarlijke bochten op 8.5 km

232km - 04h44

 Gevaarlijke daling op 0.4 km

- 239km - 04h51  Gevaarlijke daling op 0.9 km
- 239km - 04h52  Gevaarlijke daling op 1.7 km
- 244km - 04h58  **Galerie Mühlebach**
- 245km - 04h59  Reeks gevaarlijke bochten op 0.2 km
- 250km - 05h04  Gevaarlijke bocht naar rechts
- 251km - 05h06 Door **Münster (Valais)**
- 252km - 05h07  Reeks gevaarlijke bochten op 0.2 km
- 257km - 05h14  Reeks gevaarlijke bochten op 0.2 km
- 262km - 05h20  Gevaarlijke daling op 0.6 km
- 265km - 05h22  Gevaarlijke daling op 0.3 km
- 265km - 05h23  Reeks gevaarlijke bochten op 1.1 km
- 266km - 05h25  Gevaarlijke daling op 0.4 km
- 267km - 05h26  Reeks gevaarlijke bochten op 0.7 km
- 270km - 05h29  Gevaarlijke daling op 0.2 km
- 270km - 05h29  Gevaarlijke daling op 0.2 km
- 270km - 05h30  Gevaarlijke daling op 0.3 km
- 271km - 05h30  Reeks gevaarlijke bochten op 3.5 km
- 276km - 05h36  Reeks gevaarlijke bochten op 0.4 km
- 278km - 05h40  Gevaarlijke bocht naar rechts


- 281km - 05h43 Bij **Naters**, vervolg uw weg
- 281km - 05h43  Reeks gevaarlijke bochten
- 281km - 05h43  Aan de rotonde, Grand Tour of Switzerland, de 2de afslag: **19**

281km - 05h43 Doorrijden voor: **19**

285km - 05h48  9

Neem bij de rotonde de 2de afslag: **9 / Grand Tour of Switzerland / Kantonsstrasse**

286km - 05h48 **Door Gamsen**

286km - 05h48  Aan de rotonde, Grand Tour of Switzerland, de 3de afslag: **9**

Verlaat Gamsen

287km - 05h50  9

Vervolg uw weg: **9**

288km - 05h50  Reeks gevaarlijke bochten op 1.2 km

291km - 05h53 **U komt in Visp**

291km - 05h53 Vervolg uw weg: **9 / E62 / Grand Tour of Switzerland / Kantonsstrasse**

Aankomst: Visp, E62

Controleer uw bandenspanning minstens één keer per maand en voor elke lange reis.