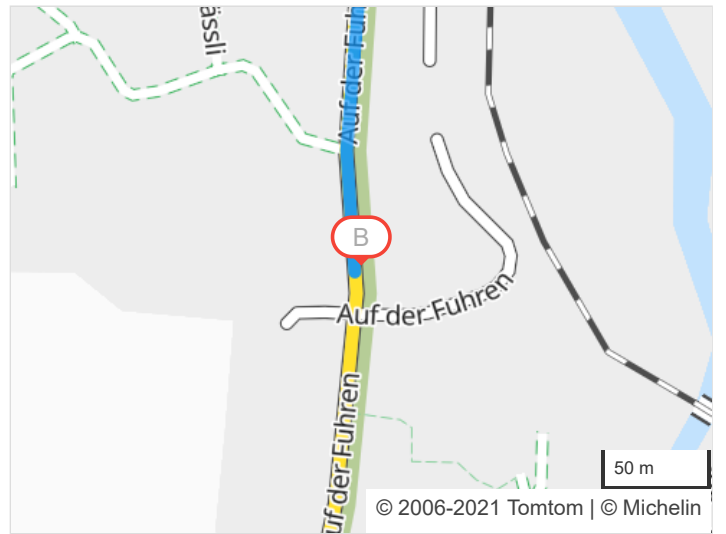
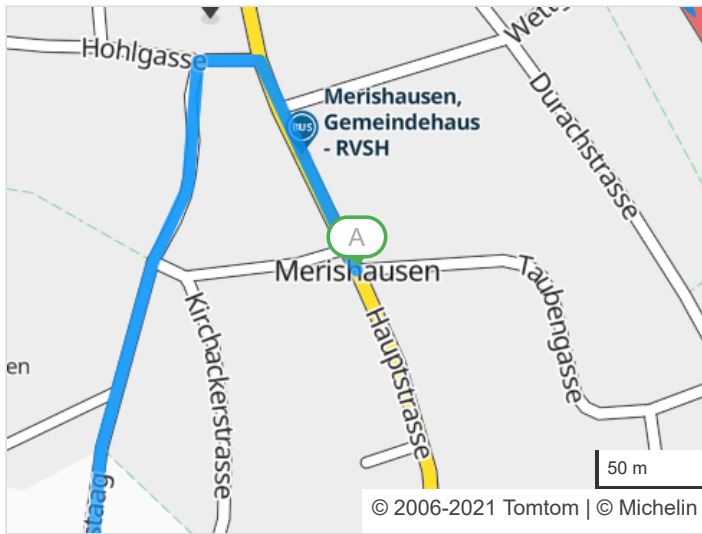
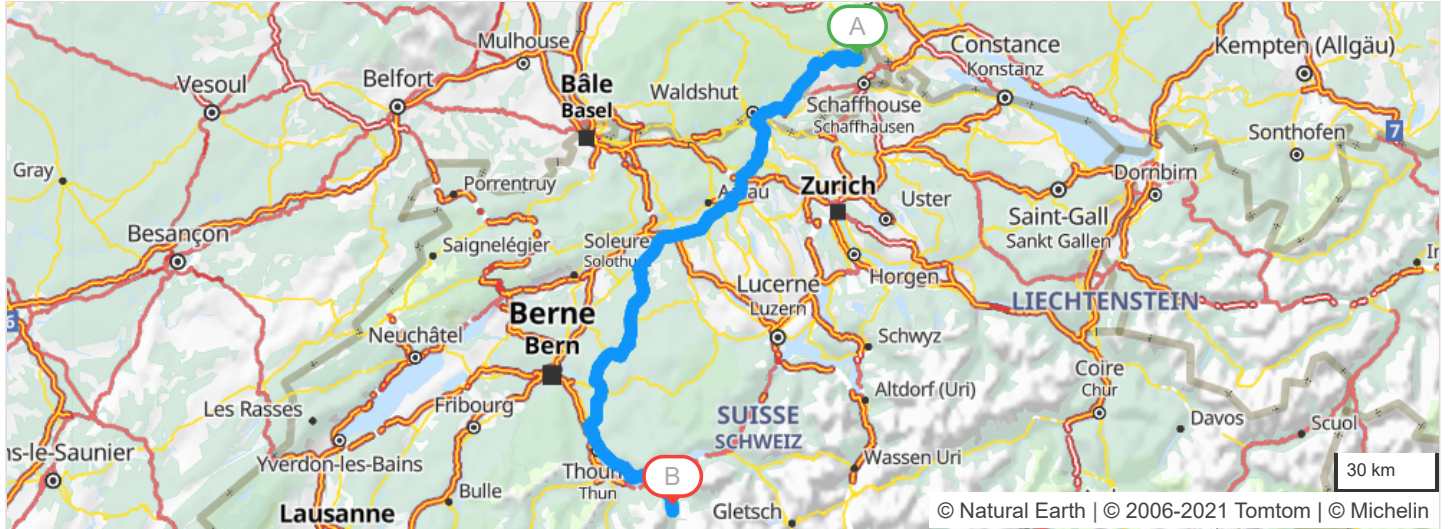


 3 routes mogelijk volgens de routeplanner : Merishausen > Lauterbrunnen

**Tijd:** **04h24 (00h05 snelweg)**  
 Geen vertraging door verkeersdrukte bij vertrek om 22h01

**Afstand:** 212 km (6 km snelweg)



**Geschatte kosten:** € 34,83 (brandstof € 34,83)






**Vertrek: Merishausen, Hauptstrasse**

**Verlaat Merishausen**

Vervolg uw weg: **Hauptstrasse**

- 0.1km - 00h00  Sla linksaf
  - 0.1km - 00h00  En meteen daarna , sla linksaf : **Kirchgasse**
- Verlaat Merishausen

- 4km - 00h05 Sla linksaf : **Randenstrasse** 
- 4.9km - 00h06  Gevaarlijke daling op 2.5 km
- 5.8km - 00h07  Rechts aanhouden : **Randenstrasse**
- 5.8km - 00h07  Gevaarlijke daling op 1.3 km

8.6km - 00h11

Bij **Beggingen**, vervolg uw weg

8.7km - 00h11

 Sla linksaf : **Hohlengasse**

8.8km - 00h11

Sla rechtsaf : **Wiesental**

9.3km - 00h12

**Door Beggingen**

9.3km - 00h12

 Sla rechtsaf : **Wiesental**

9.5km - 00h12

 Sla linksaf : **Dorfstrasse**

9.7km - 00h13

 Links aanhouden : **Dorfstrasse**

9.9km - 00h13

Vervolg uw weg: **Hauptstrasse**

10.1km - 00h13

 Links aanhouden : **Hauptstrasse**

Verlaat Beggingen

12.5km - 00h16

Vervolg uw weg: **Beggingerstrasse**

13.1km - 00h16

**Door Schleithem**

13.3km - 00h17

 Sla rechtsaf : **Beggingerstrasse**

13.6km - 00h17

 Sla rechtsaf : **Gemeindehausplatz**

13.7km - 00h17

 Sla linksaf : **Poststrasse**

14.1km - 00h18

 Sla linksaf : **Bahnhofstrasse**

14.3km - 00h19

 Sla rechtsaf : **14**

Verlaat Schleithem

15.3km - 00h20

Bij **Talmühle**, Vervolg uw weg: **14 / Römerstrasse Neckar-Alb-Aare / Schwarzwaldstrasse** 

14

15.9km - 00h21

 In de omgeving van **Stühlingen**, Rechts aanhouden : **14**

16km - 00h21

 Bij **Oberwiesen**, Links aanhouden : **14 / Römerstrasse Neckar-Alb-Aare / Schwarzwaldstrasse**

16.3km - 00h21

**Entry into Germany**

16.4km - 00h21

Bij **Stühlingen**, Sla linksaf : **B314**

B314

17.8km - 00h22

Door **Stühlingen**

28.9km - 00h31

 Gevaarlijke daling op 0.2 km

33km - 00h34

In de omgeving van **Bad Zurzach**, Sla rechtsaf : **A98** richting:

A98

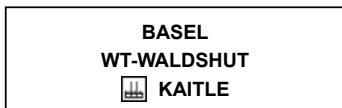
WALDSHUT-TIENGEN  
BASEL

36.9km - 00h37

 **Bürgerwaldtunnel**

39.3km - 00h39

In de omgeving van **Waldshut**, Sla rechtsaf richting:

**B34**

39.3km - 00h39

Snelheid beperkt tot 40 km/h

39.4km - 00h40

Vervolg uw weg: **B34 / E54**

B34

E54

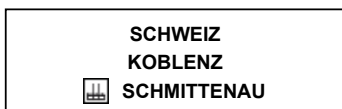
39.9km - 00h40

**Door Waldshut**

40.8km - 00h41

 Aan de rontonde, Konstanzer Straße, de 2de afslag: **B34 / E54 / Konstanzer Straße**

42.2km - 00h43

 Sla linksaf : **Rheinbrückenstraße** richting:

42.3km - 00h43

Snelheid beperkt tot 20 km/h

42.4km - 00h43

Snelheid beperkt tot 50 km/h

Verlaat Waldshut

42.4km - 00h43

**Entry into Swiss**

42.7km - 00h44

Vervolg uw weg: **7**

7

42.7km - 00h44

Reeks gevaarlijke bochten

43km - 00h44

 Links aanhouden : **7**

43.2km - 00h44

Vervolg uw weg: **5**

5

49.9km - 00h52

Gevaarlijke bocht naar rechts

52.7km - 00h54

**Door Siggenthal Station**

54.3km - 00h56

 Sla rechtsaf : **Römerstrasse Neckar-Alb-Aare / Stillistrasse**

Verlaat Siggenthal Station

54.8km - 00h57

Doorrijden voor: **5**

5

55km - 00h57

Snelheid beperkt tot 40 km/h


55.1km - 00h57

**Door Stilli**

55.1km - 00h57

Reeks gevaarlijke bochten

55.1km - 00h57

 Sla linksaf : **5**

55.1km - 00h57

 Snelheid beperkt tot 40 km/h

Verlaat Stilli


56.2km - 00h58

**Door Brugg**

59.1km - 01h04

 Sla linksaf : **5**

59.7km - 01h05

 Reeks gevaarlijke bochten

60.9km - 01h07

 Reeks gevaarlijke bochten op 1 km

Verlaat Brugg

61.8km - 01h08

Doorrijden voor: **5**

5

61.9km - 01h08

 Deze weg wordt tijdelijk afgesloten. Gelieve de toegankelijkheid te controleren.

61.9km - 01h08

U rijdt nu 2 uur, denk aan een pauze.

67.3km - 01h15

 Reeks gevaarlijke bochten op 1.2 km


70.1km - 01h19

Vervolg uw weg: **Bruggerstrasse**

70.7km - 01h20

**Door Rapperswil**

72km - 01h22

 Sla linksaf : **Seetalstrasse**

Verlaat Rapperswil

73.1km - 01h24

Vervolg uw weg: **Seetalstrasse**

73.5km - 01h24

 Links aanhouden : **Seetalstrasse**

73.6km - 01h24

 Links aanhouden : **Seetalstrasse** richting:

LENZBURG  
BERN  
SUHR  
HUNZENSCHWIL

74.1km - 01h25

Sla rechtsaf : **1**

1


74.1km - 01h25

 Gevaarlijke bocht naar links

78.3km - 01h30

 Reeks gevaarlijke bochten op 0.6 km

81km - 01h34

 Links aanhouden : **1**


81.1km - 01h34

**Door Oberentfelden**

81.8km - 01h35

 Reeks gevaarlijke bochten op 0.2 km

82km - 01h35



 Sla rechtsaf : **1**










Verlaat Oberentfelden

82.9km - 01h36

Doorrijden voor: **1**

1

- 82.9km - 01h36  Gevaarlijke bocht naar rechts
- 86.7km - 01h42  Gevaarlijke bocht naar rechts
- 92.7km - 01h49  Neem bij de rotonde de 1ste afslag: **1**
- 101km - 02h00 U rijdt nu 2 uur, denk aan een pauze.
- 103km - 02h03  Reeks gevaarlijke bochten op 1.2 km

- 109km - 02h09 **Door Langenthal**
- 110km - 02h10  Aan de rontonde, Bern-Zürichstrasse, de 3de afslag: **Aarwangenstrasse**
- 111km - 02h12  Neem bij de rotonde de 2de afslag: **Aarwangenstrasse**
- 112km - 02h13  Sla linksaf : **Bahnhofstrasse**
- 112km - 02h13 Vervolg uw weg: **Sankt Urbanstrasse**
- 112km - 02h13  Aan de rontonde, Spitalplatz, de 1ste afslag: **Spitalgasse**
- 112km - 02h14  Sla linksaf : **Farbgasse**
- 112km - 02h14  Sla rechtsaf
- 112km - 02h14  En meteen daarna , sla rechtsaf : **Mittelstrasse**
- 112km - 02h14  Links aanhouden : **Mittelstrasse**
- 113km - 02h15  Sla linksaf : **Lotzwilstrasse**
- 113km - 02h16 Vervolg uw weg: **Langenthalstrasse**
- Verlaat Langenthal

- 113km - 02h16 **Door Lotzwil**
- 115km - 02h18 Vervolg uw weg: **Huttwilstrasse**
- Verlaat Lotzwil

- 116km - 02h20 Vervolg uw weg: **Huttwilstrasse** 










- 117km - 02h20 **Door Madiswil**
- 117km - 02h21 Vervolg uw weg: **Unterdorfstrasse**
- 118km - 02h22 Vervolg uw weg: **Obergasse**
- Verlaat Madiswil

- 119km - 02h23 Vervolg uw weg: **Lindenholz** 

- 120km - 02h24 Sla rechtsaf : **Weinstegen**
- 120km - 02h24  Gevaarlijke bocht naar rechts

- 120km - 02h25 Vervolg uw weg: **Hauptstrasse**

- 121km - 02h25 **Door Ursenbach**
- 121km - 02h26 Vervolg uw weg: **Unterdorf**
- 121km - 02h26 Vervolg uw weg: **Dorf**
- 122km - 02h27 Vervolg uw weg: **Breiten**
- Verlaat Ursenbach

- 122km - 02h27 Blijf rechtdoor rijden
- 124km - 02h29 Vervolg uw weg: **Hofen**
- 125km - 02h30 Vervolg uw weg: **Hauptstrasse**
- 128km - 02h33 Bij **Huebbergschache**, vervolg uw weg  
 128km - 02h33 Vervolg uw weg: **Huebbergschache**  
 128km - 02h33 Vervolg uw weg: **Hubbergschachen**
- 128km - 02h33 Blijf rechtdoor rijden
- 129km - 02h33 Bij **Häusernmoos**, vervolg uw weg  
 129km - 02h34  Sla linksaf  
 129km - 02h34  En meteen daarna , sla rechtsaf : **23**
- 129km - 02h34 Vervolg uw weg: **23**  
23
- 134km - 02h39  Reeks gevaarlijke bochten op 1 km
- 135km - 02h40 **Door Sumiswald**  
 135km - 02h40  Sla rechtsaf : **23**  
 Verlaat Sumiswald
- 136km - 02h42 Doorrijden voor: **23**  
23
- 136km - 02h42 U rijdt langs **Berne**  
 137km - 02h44  Gevaarlijke bocht naar links
- 139km - 02h46 **Door Ramsei**  
 140km - 02h46  Aan de rontonde, Emmentalstrasse, de 1ste afslag: **23**  
 Verlaat Ramsei
- 141km - 02h48 Doorrijden voor: **23**  
23
- 141km - 02h48  Gevaarlijke bocht naar rechts
- 142km - 02h50 **Door Goldbach**  
 142km - 02h50 Vervolg uw weg: **23 / Emmentalstrasse**  
 143km - 02h50  Sla linksaf : **Krümpen**  
 143km - 02h50  Snelheid beperkt tot 30 km/h op 1.8 km  
 143km - 02h50 Doorrijden voor: **Krümpen**

143km - 02h51

 Rechts aanhouden : **Krümpen**

Verlaat Goldbach

143km - 02h51

Vervolg uw weg: **Goldbachstrasse**

144km - 02h54

**Door Schafhausen im Emmental**


144km - 02h54

 Snelheid beperkt tot 30 km/h

144km - 02h54

 Snelheid beperkt tot 30 km/h

144km - 02h54

 Sla linksaf : **Thunstrasse**

Verlaat Schafhausen im Emmental

145km - 02h55

Vervolg uw weg: **Thunstrasse**

146km - 02h56

Vervolg uw weg: **Dorfstrasse**

147km - 02h57

Vervolg uw weg: **Leimern**

148km - 02h57

Vervolg uw weg: **Dorfstrasse**

150km - 03h00

**Door Furl**

150km - 03h00

Vervolg uw weg: **Furth**

150km - 03h00

Vervolg uw weg: **Gässli**

Verlaat Furl

150km - 03h01

**Door Walkringen**

150km - 03h01

Bij **Walkringen**, Vervolg uw weg: **Unterdorfstrasse**

151km - 03h01

Vervolg uw weg: **Hauptstrasse**

152km - 03h04

Vervolg uw weg: **Metzgerhüsi**

Verlaat Walkringen

153km - 03h04

Vervolg uw weg: **Rohrstrasse**

154km - 03h06

Vervolg uw weg: **Thunstrasse**


155km - 03h07

 Gevaarlijke bocht naar links

156km - 03h08

**Door Grosshöchstetten**

156km - 03h08

 Aan de rotonde, Bernstrasse, de 3de afslag: **10 / Bernstrasse**

157km - 03h09

 Neem bij de rotonde de 1ste afslag: **Bahnhofstrasse**

157km - 03h10

Vervolg uw weg: **Thunstrasse**

Verlaat Grosshöchstetten

158km - 03h11

Doorrijden voor: **Thunstrasse**

158km - 03h12

**Door Konolfingen**

158km - 03h12

Vervolg uw weg: **Burgdorfstrasse**


159km - 03h13

 Gevaarlijke daling op 0.2 km

160km - 03h15

Vervolg uw weg: **Kreuzplatz**

160km - 03h15

 Aan de rotonde, Kreuzplatz, de 2de afslag: **Thunstrasse**

Verlaat Konolfingen

162km - 03h17

Doorrijden voor: **Thunstrasse**

163km - 03h19

Vervolg uw weg: **Burgdorfstrasse**


163km - 03h19

 Reeks gevaarlijke bochten op 0.6 km

165km - 03h21

Vervolg uw weg: **Thunstrasse**

165km - 03h22

 Gevaarlijke bocht naar rechts

166km - 03h23

Vervolg uw weg: **Hauptstrasse**

167km - 03h24

Vervolg uw weg: **Dorfstrasse**

167km - 03h24

**Door Oppligen**

168km - 03h26

Neem bij de rotonde de 2de afslag: **6** 

6

169km - 03h26

 Neem bij de rotonde de 2de afslag: **6**

170km - 03h28

 Reeks gevaarlijke bochten op 0.5 km


171km - 03h28

 Gevaarlijke daling op 0.2 km

173km - 03h31

Door **Steffisburg**

174km - 03h33

 Gevaarlijke bocht naar rechts

176km - 03h36

**Door Thun**

176km - 03h36

Vervolg uw weg: **6 / Bernstrasse**

176km - 03h37

 Aan de rotonde, Berntorplatz, de 2de afslag: **Grand Tour of Switzerland**

Verlaat Thun

178km - 03h40

**Door Hilterfingen**


178km - 03h40

Vervolg uw weg: **Grand Tour of Switzerland / Staatsstrasse**

179km - 03h42

 Rechts aanhouden : **Grand Tour of Switzerland**

179km - 03h42

 Gevaarlijke bocht naar rechts

Verlaat Hilterfingen

180km - 03h44

Bij **Oberhofen am Thunersee**, Vervolg uw weg: **Grand Tour of Switzerland / Schoren** 

186km - 03h52


 Gevaarlijke daling op 0.2 km

188km - 03h55

 Reeks gevaarlijke bochten op 3 km




- 191km - 03h58  Gevaarlijke daling op 0.2 km
- 192km - 03h59  Gevaarlijke daling op 0.4 km
- 193km - 04h00  Reeks gevaarlijke bochten op 2.5 km


196km - 04h05 In de omgeving van **Unterseen**, Neem bij de rotonde de 1ste afslag richting: 

LUZERN  
INTERLAKEN-OST  
INTERLAKEN-WEST

- 198km - 04h06 Neem **Därligenstrasse / Grand Tour of Switzerland**
- 198km - 04h06  Neem bij de rotonde de 2de afslag: **Därligenstrasse / Grand Tour of Switzerland**

- 199km - 04h07 **Door Interlaken**
- 199km - 04h08 Vervolg uw weg: **Waldeggstrasse**
- 200km - 04h09  Sla rechtsaf : **Wychelstrasse**
- Verlaat Interlaken

- 200km - 04h09 **Door Matten bei Interlaken**
- 200km - 04h09 Vervolg uw weg: **Wychelstrasse**
- 200km - 04h10 Vervolg uw weg: **Hauptstrasse**
- 201km - 04h10 Vervolg uw weg: **Gsteigstrasse**
- Verlaat Matten bei Interlaken

- 201km - 04h11 Vervolg uw weg: **Gsteigstrasse**
- 201km - 04h12  Neem bij de rotonde de 1ste afslag: **Gsteigstrasse**

- 202km - 04h12 **Door Wilderswil**
- 202km - 04h12 Vervolg uw weg: **Hauptstrasse**
- 202km - 04h13 Vervolg uw weg: **Obereigasse**
- 203km - 04h14 Vervolg uw weg: **Grenchenstrasse**
- Verlaat Wilderswil

- 203km - 04h15 Vervolg uw weg: **Grenchenstrasse** 
- 204km - 04h15  Reeks gevaarlijke bochten op 1 km
- 209km - 04h20  Reeks gevaarlijke bochten op 1.2 km
- 211km - 04h22  Snelheid beperkt tot 40 km/h

- 211km - 04h22 **U komt in Lauterbrunnen**
- 211km - 04h22 Vervolg uw weg: **Beim Bahnhof**
- 211km - 04h23 Vervolg uw weg: **Station**
- 211km - 04h23 Vervolg uw weg: **Bei der Zuben**
- 212km - 04h23 Vervolg uw weg: **Gsteigermatte**
- 212km - 04h23 Vervolg uw weg: **Bätzenboden**

212km - 04h23

Vervolg uw weg: **Auf der Fuhren**

**Aankomst:** Lauterbrunnen, Auf der Fuhren

Controleer uw bandenspanning minstens één keer per maand en voor elke lange reis.