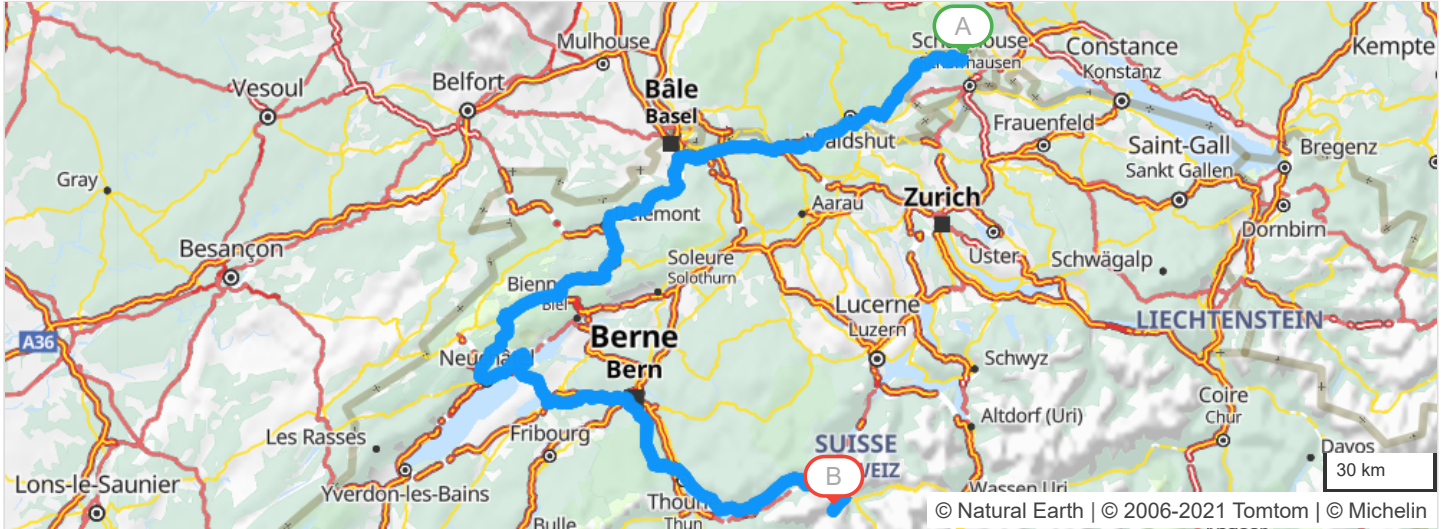


 3 routes mogelijk volgens de routeplanner : Merishausen > Rosenlaur

Tijd: **07h29**
 Vertrek op 02/07/2022 om 07:51
 Aankomst op 02/07/2022 om 15:20

Afstand: 362 km



Geschatte kosten: € 63,95 (brandstof € 63,95)







Vertrek: Merishausen, Hauptstrasse

Verlaat Merishausen


Vervolg uw weg: **Hauptstrasse**

- 0.1km - 07h51  Sla linksaf
 - 0.1km - 07h51  En meteen daarna , sla linksaf : **Kirchgasse**
- Verlaat Merishausen

- 4km - 07h56 Sla linksaf : **Randenstrasse** 
- 4.9km - 07h57  Gevaarlijke daling op 2.5 km
- 5.8km - 07h58  Rechts aanhouden : **Randenstrasse**
- 5.8km - 07h58  Gevaarlijke daling op 1.3 km

8.6km - 08h02

8.7km - 08h02

Bij **Beggingen**, vervolg uw weg Sla linksaf : **Hohlengasse**

8.8km - 08h02

Sla rechtsaf : **Wiesental**

9.3km - 08h03

9.3km - 08h03

9.5km - 08h03

9.7km - 08h04

9.9km - 08h04

10.1km - 08h04

Door Beggingen Sla rechtsaf : **Wiesental** Sla linksaf : **Dorfstrasse** Links aanhouden : **Dorfstrasse**Vervolg uw weg: **Hauptstrasse** Links aanhouden : **Hauptstrasse**

Verlaat Beggingen

12.5km - 08h07

Vervolg uw weg: **Beggingerstrasse**

13.1km - 08h07


13.3km - 08h08

13.6km - 08h08

13.7km - 08h08

14.1km - 08h09

14.3km - 08h10

Door Schleithelm Sla rechtsaf : **Beggingerstrasse** Sla rechtsaf : **Gemeindehausplatz** Sla linksaf : **Poststrasse** Sla linksaf : **Bahnhofstrasse** Sla rechtsaf : **14**

Verlaat Schleithelm

15.3km - 08h11

14

15.9km - 08h12

16km - 08h12

Bij **Talmühle**, Vervolg uw weg: **14 / Römerstrasse Neckar-Alb-Aare / Schwarzwaldstrasse**  In de omgeving van **Stühlingen**, Rechts aanhouden : **14** Bij **Oberwiesen**, Links aanhouden : **14 / Römerstrasse Neckar-Alb-Aare / Schwarzwaldstrasse**

16.3km - 08h12

Entry into Germany

16.4km - 08h12

B314

17.8km - 08h13

28.9km - 08h22

32.4km - 08h25

Bij **Stühlingen**, Sla linksaf : **B314**Door **Stühlingen** Gevaarlijke daling op 0.2 kmU rijdt langs **Bad Zurzach**

34.1km - 08h26

34.4km - 08h27

34.5km - 08h27

Door Lauchringen Reeks gevaarlijke bochten Sla rechtsaf : **B34 / E54** richting:

B34

BASEL
WALDSHUT-TIENGEN -

36.2km - 08h29

 Snelheid beperkt tot 50 km/h

Verlaat Lauchringen

36.2km - 08h29

B34


E54

Vervolg uw weg: **B34 / E54**

36.5km - 08h29

 Snelheid beperkt tot 50 km/h op 0.2 km

36.6km - 08h30

 Links aanhouden : **B34 / E54**

36.7km - 08h30

Door Tiengen

38.4km - 08h33

 Neem bij de rotonde de 4de afslag: **B34 / E54**

Verlaat Tiengen

39.5km - 08h34

B34

E54

Doorrijden voor: **B34 / E54**


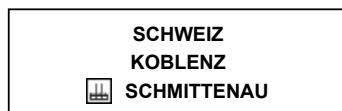
40.1km - 08h35

Door Waldshut

41km - 08h36

 Aan de rontonde, Konstanzer Straße, de 2de afslag: **B34 / E54 / Konstanzer Straße**

42.4km - 08h38

 Sla linksaf : **Rheinbrückenstraße** richting:

42.5km - 08h38

 Snelheid beperkt tot 20 km/h

42.6km - 08h38

 Snelheid beperkt tot 50 km/h

Verlaat Waldshut

42.6km - 08h38

Entry into Swiss

42.9km - 08h39


7

Vervolg uw weg: **7**

42.9km - 08h39

 Reeks gevaarlijke bochten

43.2km - 08h39

 Rechts aanhouden : **7**

43.9km - 08h40

 Reeks gevaarlijke bochten op 0.3 km

58.9km - 08h54

Door **Laufenburg**

63.1km - 08h59

In de omgeving van **Bad Säckingen**, Neem bij de rotonde de 1ste afslag Vervolg uw weg: **Hauptstrasse**

65.9km - 09h03

7

Neem bij de rotonde de 1ste afslag: **7**

68km - 09h04

68.7km - 09h05

76.4km - 09h14


Door Stein (Aargau) Sla linksaf : **7** Reeks gevaarlijke bochten op 0.3 km

Verlaat Stein (Aargau)

80km - 09h18

81.1km - 09h20

81.2km - 09h20


Door Rheinfelden Sla linksaf : **7 / Numero 3** Gevaarlijke bocht naar rechts

Verlaat Rheinfelden

83.8km - 09h24

7

88.5km - 09h30

Vervolg uw weg: **7 / Numero 3** Door **Augst**

89.9km - 09h32

90.1km - 09h32

Sla linksaf : **Salinenstrasse** Links aanhouden : **Salinenstrasse**

90.3km - 09h32

90.6km - 09h33

Door Pratteln Neem bij de rotonde de 1ste afslag: **12 / 2**

Verlaat Pratteln

91.2km - 09h33

12

Vervolg uw weg: **12 / 2**

92.8km - 09h35

93.2km - 09h35

93.9km - 09h37

95.1km - 09h39

95.4km - 09h40

Door MuttenzNeem **12 / 2 / Prattelerstrasse** Neem bij de rotonde de 2de afslag: **12 / 2 / Sankt-Jakob-Strasse** Sla linksaf : **Margelackerstrasse** Sla rechtsaf : **Münchensteinerstrasse**

Verlaat Muttenz


96.2km - 09h41

96.5km - 09h41

97.6km - 09h42

98.2km - 09h43

98.7km - 09h44

Door Neumünchenstein Sla linksaf : **Bruderholzstrasse** Aan de rontonde, Bruderholzstrasse, de 3de afslag: **Numéro 18 / Reinacherstrasse** Gevaarlijke bocht naar rechts Aan de rontonde, Emil-Frey-Strasse, de 2de afslag: **Numéro 18**

Verlaat Neumünchenstein

99.1km - 09h45

99.3km - 09h45

101km - 09h49

102km - 09h51

105km - 09h55

Bij **Reinach Basel-Land**, Vervolg uw weg: **Numéro 18 / Baselstrasse**  Reeks gevaarlijke bochten op 0.3 km Reeks gevaarlijke bochten op 0.9 km

U rijdt nu 2 uur, denk aan een pauze.

 Reeks gevaarlijke bochten op 1.3 km

107km - 09h57

A18

Sla linksaf : **A18** 

107km - 09h58

**Eggflue**

110km - 10h01

U rijdt langs **Breitenbach**

115km - 10h07

Vervolg uw weg: **Numéro 18 / Baselstrasse** 

115km - 10h08

Door Laufen

115km - 10h08

Vervolg uw weg: **Numéro 18 / Baselstrasse**

116km - 10h09

Sla linksaf : **Naustrasse**

116km - 10h10

Neem bij de rotonde de 1ste afslag: **Bahnhofstrasse**

116km - 10h10

Aan de rotonde, Vorstadtplatz, de 2de afslag: **Numéro 18**

117km - 10h11



Reeks gevaarlijke bochten op 1.1 km

Verlaat Laufen

117km - 10h12

Vervolg uw weg: **Numéro 18** 

121km - 10h16



Reeks gevaarlijke bochten op 0.3 km

122km - 10h17



Reeks gevaarlijke bochten op 0.3 km

131km - 10h26



Reeks gevaarlijke bochten op 1.8 km

132km - 10h27

Door **Delémont**

133km - 10h29

6

Vervolg uw weg: **6** 

134km - 10h31

Neem bij de rotonde de 1ste afslag: **6** richting:

6

BIEL/BIENNE
MOUTIER
COURRENDLIN

136km - 10h32



Reeks gevaarlijke bochten op 0.7 km

138km - 10h35



Reeks gevaarlijke bochten op 1.7 km

139km - 10h37

Neem bij de rotonde de 1ste afslag: **6**

141km - 10h39



Reeks gevaarlijke bochten op 2 km

144km - 10h42

Door Moutier

144km - 10h42

Sla rechtsaf : **30 / 6** richting:

6 30

BIEL/BIENNE
BIENNE

145km - 10h44

Neem bij de rotonde de 3de afslag: **30 / 6** richting:

6 30

BIEL/BIENNE


Verlaat Moutier

146km - 10h46

30

Vervolg uw weg: **30 / 6** 

148km - 10h48

 Gevaarlijke bocht naar rechts

154km - 10h56

154km - 10h56

Door BÉvilard Neem bij de rotonde de 2de afslag: **30 / 6** richting:

6

TAVANNES

Verlaat BÉvilard

155km - 10h58

30

Bij **Malleray**, Vervolg uw weg: **30 / 6 / Grand'Rue**

158km - 11h01

158km - 11h01

160km - 11h04

Door ReconvilierVervolg uw weg: **30 / 6 / Grand-Rue**Doorrijden **30 / 6**

Verlaat Reconvilier

160km - 11h04

30

Vervolg uw weg: **30 / 6**

161km - 11h06

 Reeks gevaarlijke bochten op 3.5 km

164km - 11h10

 Gevaarlijke daling op 0.9 km

164km - 11h10

 Links aanhouden : **30 / 6**

165km - 11h11

 Gevaarlijke daling op 1.1 km

166km - 11h12

 Reeks gevaarlijke bochten op 0.6 km

166km - 11h12

167km - 11h14

Door Sonceboz-Sombeval Sla rechtsaf : **30**

Verlaat Sonceboz-Sombeval

169km - 11h16

30

Vervolg uw weg: **30**

175km - 11h23

Door **Courtelay**

181km - 11h32

182km - 11h32

183km - 11h35

183km - 11h35

Door Saint-Imier Reeks gevaarlijke bochten op 0.2 km Sla linksaf : **Rue de la Brigade**Vervolg uw weg: **Rue du Vallon**

183km - 11h35

 Sla rechtsaf : **Rue de Châtillon**

Verlaat Saint-Imier

184km - 11h36

Vervolg uw weg: **Rue de Châtillon** 

184km - 11h36

 Reeks gevaarlijke bochten op 0.4 km

185km - 11h38

 Gevaarlijke bocht naar rechts

186km - 11h39

 Reeks gevaarlijke bochten op 3.5 km

189km - 11h42

Sla rechtsaf : **Le Plan Marmet**

189km - 11h42

Vervolg uw weg: **Les Bugnenets**

189km - 11h43

Vervolg uw weg: **Route des Fontaines**

190km - 11h43

 Gevaarlijke daling op 0.4 km

192km - 11h45

Door Le Pâquier (Neuchâtel)

192km - 11h45

Vervolg uw weg: **La Petite Combe**

192km - 11h46

Vervolg uw weg: **Centre du Village**

193km - 11h46

Vervolg uw weg: **Les Champs Grous**

193km - 11h46

Vervolg uw weg: **Route des Fontaines**

193km - 11h46

 Snelheid beperkt tot 40 km/h

193km - 11h46

 Links aanhouden : **Route des Fontaines**

193km - 11h46

 Reeks gevaarlijke bochten

Verlaat Le Pâquier (Neuchâtel)

196km - 11h50

Vervolg uw weg: **La Champey**

196km - 11h50

Door Dombresson

196km - 11h50

Vervolg uw weg: **La Champey**

197km - 11h50

Vervolg uw weg: **Grand'Rue**

197km - 11h51

U rijdt nu 2 uur, denk aan een pauze.

197km - 11h51

 Sla linksaf : **Route du Seyon**

Verlaat Dombresson

198km - 11h52

Vervolg uw weg: **Route du Seyon**

199km - 11h53

In de omgeving van **Cernier**, Neem bij de rotonde de 2de afslag Vervolg uw weg: **Vers Savagnier**

199km - 11h53

Vervolg uw weg: **Route de Dombresson**

201km - 11h55

Neem bij de rotonde de 2de afslag: **La Borcarderie**

203km - 11h57

 Neem bij de rotonde de 2de afslag: **La Borcarderie**

204km - 11h58

Vervolg uw weg: **Route de Dombresson**

204km - 11h58

Door Valangin

205km - 11h59

Vervolg uw weg: **Place de la Collégiale**

205km - 11h59

 Sla rechtsaf

205km - 11h59

 Aan de rontonde, Grand Tour of Switzerland, de 2de afslag: **Grand Tour of Switzerland / Route de Neuchâtel**

205km - 11h59

 Reeks gevaarlijke bochten op 0.8 km

Verlaat Valangin

205km - 11h59

Vervolg uw weg: **Grand Tour of Switzerland / Route de Neuchâtel**

205km - 11h59

 Links aanhouden : **Grand Tour of Switzerland**

207km - 12h01

Door Neuchâtel

208km - 12h05

 Aan de rontonde, Grand Tour of Switzerland, de 2de afslag: **Rue du Plan**

209km - 12h05

Vervolg uw weg: **Rue de la Cassarde**

209km - 12h06

Vervolg uw weg: **Rue du Rocher**


210km - 12h07

 Sla linksaf : **Route du Vignoble Neuchâtel / Rue des Fahys**

210km - 12h09

 Sla rechtsaf : **Chemin des Mulets**

211km - 12h09

 Links aanhouden : **Chemin des Mulets**

211km - 12h10

 Gevaarlijke daling op 0.2 km

211km - 12h11

 Sla linksaf : **Rue de Monruz**

212km - 12h12

Vervolg uw weg: **10 / 5**

Verlaat Neuchâtel

212km - 12h13

Bij **Hauterive (Neuchâtel)**, Vervolg uw weg: **10 / 5 / Grand Tour of Switzerland / Rouges-Terres**

10

213km - 12h14

Door Saint-Blaise

213km - 12h14

Vervolg uw weg: **10 / 5 / Grand Tour of Switzerland / Rue de Neuchâtel**

214km - 12h15

Vervolg uw weg: **Route du Vignoble Neuchâtel**

Verlaat Saint-Blaise

215km - 12h16

Vervolg uw weg: **Route du Vignoble Neuchâtel**

217km - 12h17

Door Cornaux

218km - 12h18

Vervolg uw weg: **Route de Provins**

218km - 12h19

Vervolg uw weg: **Route du Moulin**

Verlaat Cornaux

218km - 12h19

Vervolg uw weg: **Route du Moulin / Route du Vignoble Neuchâtel**

219km - 12h19

Vervolg uw weg: **Route de Neuchâtel**

220km - 12h21

 Snelheid beperkt tot 30 km/h op 0.4 km

221km - 12h23

 Neem bij de rotonde de 3de afslag: **Route de Neuchâtel / Route du Vignoble Neuchâtel**

222km - 12h24
222km - 12h24

Bij **Le Landeron**, vervolg uw weg

 Aan de rontonde, Route du Vignoble Neuchâtel, de 1ste afslag: **Rue de Berne**

222km - 12h24

Blijf rechtdoor rijden

224km - 12h26

Neem bij de rotonde de 1ste afslag: **Dorfstrasse**

226km - 12h27

Door Gals

226km - 12h29

Vervolg uw weg: **Neuenburgstrasse**

227km - 12h29

Vervolg uw weg: **Bernstrasse**

227km - 12h30

 Neem bij de rotonde de 2de afslag: **10**

227km - 12h30

 Aan de rontonde, Grand Tour of Switzerland, de 2de afslag: **Grand Tour of Switzerland**

Verlaat Gals

228km - 12h30

Vervolg uw weg: **Grand Tour of Switzerland**

234km - 12h35

Neem bij de rotonde de 1ste afslag: **Murtenstrasse**

235km - 12h37

Vervolg uw weg: **Route d'Anet**

237km - 12h38

Bij **Le Péage**, vervolg uw weg

237km - 12h39

 Aan de rontonde, Grand Tour of Switzerland, de 2de afslag: **Grand Tour of Switzerland**

237km - 12h39

Vervolg uw weg: **Grand Tour of Switzerland / Route de Morat**

240km - 12h41

Neem bij de rotonde de 1ste afslag: **22**

22


241km - 12h42

Neem bij de rotonde de 3de afslag: **1** richting: 

1

E25 - A1 - BERN


247km - 12h49

 Gevaarlijke bocht naar rechts

248km - 12h50

 Gevaarlijke daling op 0.3 km

250km - 12h52

 Gevaarlijke bocht naar rechts

254km - 12h56

 Reeks gevaarlijke bochten op 0.9 km


260km - 13h03

Door Berne

261km - 13h04

 Sla linksaf : **1 / 10**

261km - 13h04

 Snelheid beperkt tot 30 km/h op 0.2 km

Verlaat Berne

262km - 13h06

1

262km - 13h06

Vervolg uw weg: **1 / 10**Vervolg uw weg: **1 / 10** richting:

1

TRANSIT -
ZENTRUM

262km - 13h06

Rechts aanhouden : **1 / 10** richting:

1

TRANSIT
ZENTRUM

262km - 13h06



Gevaarlijke bocht naar rechts

263km - 13h07

Links aanhouden : **1 / 10**

264km - 13h08

Door Berne

265km - 13h09

Sla rechtsaf : **1 / 10**

266km - 13h11

Sla rechtsaf : **10**

266km - 13h13



Snelheid beperkt tot 30 km/h op 0.2 km

267km - 13h13

Vervolg uw weg: **Seftigenstrasse**

Verlaat Berne

269km - 13h18

Bij **Köniz**, Vervolg uw weg: **Grand Tour of Switzerland / Seftigenstrasse**

273km - 13h24

Vervolg uw weg: **Steinbachstrasse**

273km - 13h24

Neem bij de rotonde de 1ste afslag: **Seftigenstrasse**

276km - 13h28

Vervolg uw weg: **Bernstrasse**

278km - 13h31

Vervolg uw weg: **Thunstrasse**

280km - 13h33



Gevaarlijke bocht naar links

281km - 13h34

Vervolg uw weg: **Bernstrasse**

283km - 13h36

Vervolg uw weg: **Dorfstrasse**

284km - 13h38

Vervolg uw weg: **Hauptstrasse**

284km - 13h38

Bij **Lohnstorf**, vervolg uw weg

284km - 13h39

Neem **Hauptstrasse**

285km - 13h39

Bij **Pfandersmatt**, vervolg uw weg

285km - 13h39

Sla linksaf : **Rossweid**

286km - 13h40

Vervolg uw weg: **Landstrasse**

286km - 13h40

Door Pfandersmatt

286km - 13h41

Vervolg uw weg: **Pfandersmatt**

286km - 13h41

 Sla linksaf : **Grand Tour of Switzerland**

288km - 13h42

 Reeks gevaarlijke bochten op 2.5 km

293km - 13h47

 Links aanhouden : **Grand Tour of Switzerland**

Verlaat Pfandersmatt

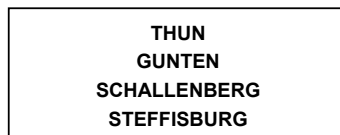
294km - 13h49

Neem bij de rotonde de 1ste afslag richting:



294km - 13h49

Sla linksaf richting:



294km - 13h49

Vervolg uw weg: **Zubringer**

295km - 13h50

Door Steffisburg


295km - 13h50

Vervolg uw weg: **Glättemühleweg**

295km - 13h50

 Neem bij de rotonde de 2de afslag: **Verbindung Stockhornstrasse**

295km - 13h50

 Neem **afslag** naar:

296km - 13h51

U rijdt nu 2 uur, denk aan een pauze.

296km - 13h51

 Aan de rotonde, Bernstrasse, de 1ste afslag: **6 / Bernstrasse**

Verlaat Steffisburg

297km - 13h53

Door Thun

297km - 13h53

Vervolg uw weg: **6 / Bernstrasse**

297km - 13h53

 Aan de rotonde, Berntorplatz, de 2de afslag: **Grand Tour of Switzerland**

Verlaat Thun

299km - 13h57

Door Hilterfingen


299km - 13h57

Vervolg uw weg: **Grand Tour of Switzerland / Staatsstrasse**

300km - 13h58

 Rechts aanhouden : **Grand Tour of Switzerland**

300km - 13h59

 Gevaarlijke bocht naar rechts

Verlaat Hilterfingen

301km - 14h00

Bij **Oberhofen am Thunersee**, Vervolg uw weg: **Grand Tour of Switzerland / Schoren** 

307km - 14h08

 Gevaarlijke daling op 0.2 km

310km - 14h12

 Reeks gevaarlijke bochten op 3 km

312km - 14h15

 Gevaarlijke daling op 0.2 km

313km - 14h16

 Gevaarlijke daling op 0.4 km

314km - 14h16

 Reeks gevaarlijke bochten op 4 km

317km - 14h21

 Neem bij de rotonde de 2de afslag: **Grand Tour of Switzerland / Seestrasse**

319km - 14h24

Vervolg uw weg: **Bahnhofstrasse**


320km - 14h24

 Snelheid beperkt tot 30 km/h

320km - 14h24

Door Interlaken

320km - 14h24

 Snelheid beperkt tot 30 km/h op 0.2 km


320km - 14h25

 Sla rechtsaf : **Centralplatz**


320km - 14h25

Vervolg uw weg: **Rosenstrasse**

320km - 14h25

 Snelheid beperkt tot 30 km/h op 0.3 km

320km - 14h25

 Sla linksaf : **General Guisanstrasse**

320km - 14h26

 Sla linksaf : **Waldeggstrasse**

321km - 14h26

Vervolg uw weg: **Alpenstrasse**

321km - 14h26

 Neem bij de rotonde de 3de afslag: **Lindenallee**


322km - 14h29

 Aan de rotonde, Lindenallee, de 3de afslag: **11 / 6** richting:

**INTERLAKEN
ZENTRUM
POLIZEI
WERKHOF TBA**

Verlaat Interlaken

323km - 14h30


Vervolg uw weg: **11 / 6** 

11

323km - 14h30

 Reeks gevaarlijke bochten op 0.7 km

331km - 14h41

 Snelheid beperkt tot 30 km/h op 1.1 km

331km - 14h42

 Reeks gevaarlijke bochten op 0.5 km

333km - 14h45

 Reeks gevaarlijke bochten op 0.8 km

338km - 14h50

339km - 14h53

340km - 14h54

341km - 14h56

Door Brienz BE Reeks gevaarlijke bochten Neem bij de rotonde de 2de afslag: **11 / 6 / Hauptstrasse** Reeks gevaarlijke bochten op 0.4 km

Verlaat Brienz BE

341km - 14h56

Blijf rechtdoor rijden

341km - 14h56

Neem **A8** richting:

A8

LUZERN
MEIRINGEN
BALLENBERG-OST

344km - 14h58

Sla linksaf richting:

6 11

GRIMSEL
SUSTEN
MEIRINGEN
UNTERBACH

344km - 14h59


Vervolg uw weg: **11 / 6**

11

352km - 15h06

Door Schattenhalb

353km - 15h07

 Sla rechtsaf : **Schwendistrasse**

353km - 15h07

 Links aanhouden : **Schwendistrasse**

353km - 15h08

 Links aanhouden : **Schwendistrasse**

Verlaat Schattenhalb

354km - 15h09

Sla rechtsaf : **Schwendistrasse** 

355km - 15h10

Vervolg uw weg: **Schwendistrasse** 

355km - 15h10

Sla rechtsaf : **Scheideggstrasse** 

356km - 15h12

 Reeks gevaarlijke bochten op 4 km


356km - 15h12

Sla linksaf : **Zwirgistrasse** 

359km - 15h16

Sla linksaf : **Scheideggstrasse** 

359km - 15h17

 Links aanhouden : **Scheideggstrasse**

361km - 15h19

 Reeks gevaarlijke bochten op 0.3 km

361km - 15h19

U komt in Rosenloui

Aankomst: Rosenloui, Scheideggstrasse

Controleer uw bandenspanning minstens één keer per maand en voor elke lange reis.